


1. РАССЕЛЕНИЕ ЧЕЛОВЕКА ПО МАТЕРИКАМ.



Большинство учёных считает, что древняя родина человека – Африка и Юго-Западная Евразия.

1. РАССЕЛЕНИЕ ЧЕЛОВЕКА ПО МАТЕРИКАМ.



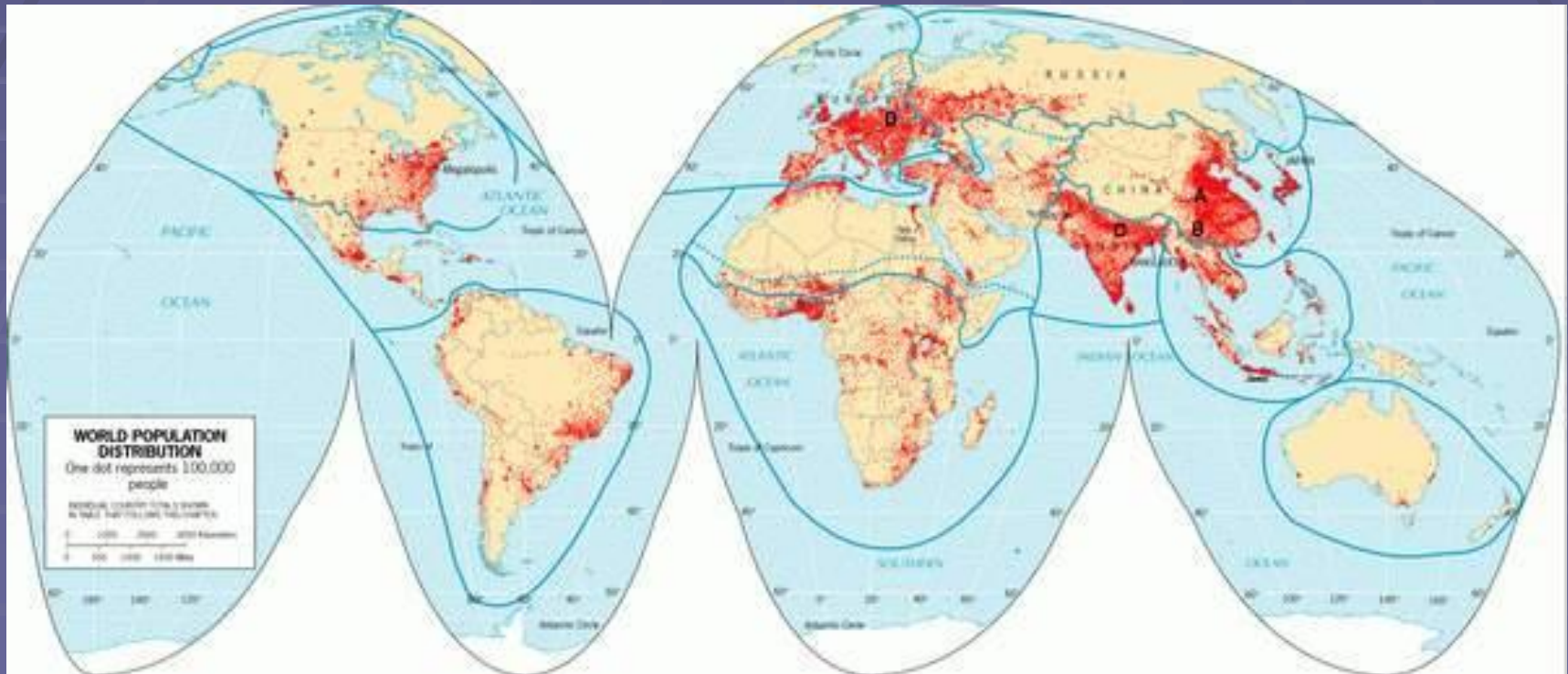
Постепенно люди расселились по всем материкам земного шара, за исключением Антарктиды.

ЗАДАНИЕ: По карте проследите пути расселения человека по материкам.

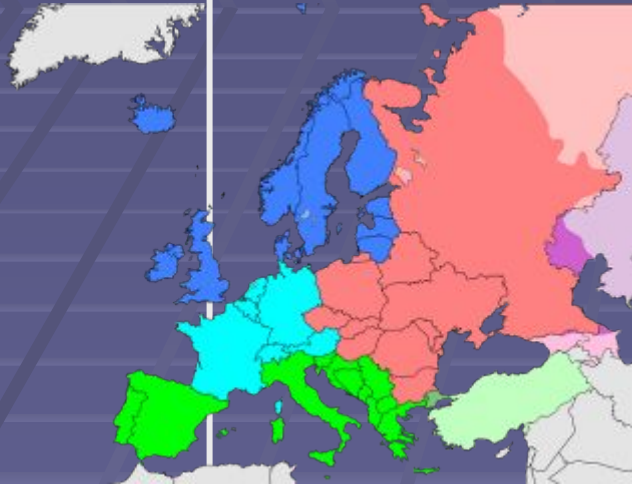
ПРОБЛЕМА: Что позволило учёным сделать выводы о путях расселения человека?

2. ГЛАВНЫЕ ОБЛАСТИ РАССЕЛЕНИЯ.

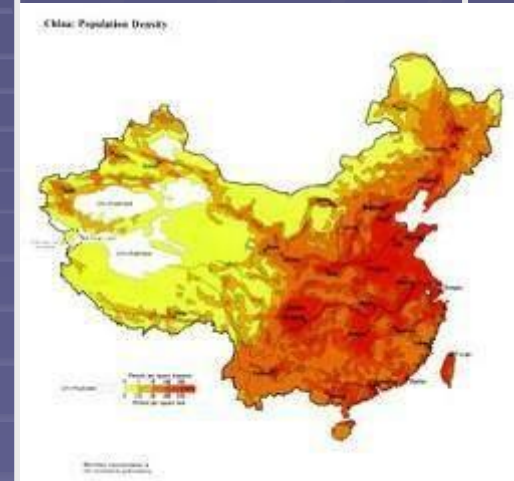
ЗАДАНИЕ: На земном шаре выделяют четыре области большой плотности населения. Найди их на карте и составь схему.



2. ГЛАВНЫЕ ОБЛАСТИ РАССЕЛЕНИЯ.



ГЛАВНЫЕ
ОБЛАСТИ
РАССЕЛЕНИ
Я



ЮЖНАЯ
АЗИЯ

ВОСТОЧНАЯ
АЗИЯ

ЗАПАДНАЯ
ЕВРОПА

ВОСТОЧНАЯ
ЧАСТЬ
СЕВЕРНОЙ
АМЕРИКИ

2. ГЛАВНЫЕ ОБЛАСТИ РАССЕЛЕНИЯ.



ПРОБЛЕМА:

Почему в разных местах
земного шара плотность
населения
неодинакова?

Какими причинами можно
объяснить большую
плотность населения в
4 выделенных
областях?

2. ГЛАВНЫЕ ОБЛАСТИ РАССЕЛЕНИЯ.



ГЛАВНЫЕ ПРИЧИНЫ РАЗНОЙ ПЛОТНОСТИ НАСЕЛЕНИЯ:

- *Природные условия.*
- *Давность заселения.*
- *Уровень развития хозяйства.*

3. ОСНОВНЫЕ ВИДЫ ХОЗЯЙСТВЕННОЙ ДЕЯТЕЛЬНОСТИ.



3. ОСНОВНЫЕ ВИДЫ ХОЗЯЙСТВЕННОЙ ДЕЯТЕЛЬНОСТИ.



3. ОСНОВНЫЕ ВИДЫ ХОЗЯЙСТВЕННОЙ ДЕЯТЕЛЬНОСТИ.




3. ОСНОВНЫЕ ВИДЫ ХОЗЯЙСТВЕННОЙ ДЕЯТЕЛЬНОСТИ.

- **ПРОМЫШЛЕННОСТЬ**



- **СЕЛЬСКОЕ
ХОЗЯЙСТВО**



- **СФЕРА УСЛУГ**



4. ВЛИЯНИЕ ДЕЯТЕЛЬНОСТИ ЧЕЛОВЕКА НА ПРИРОДНЫЕ КОМПЛЕКСЫ.

Самостоятельная работа в статических парах с текстом учебника:

- **I вариант.** Влияние сельского и лесного хозяйства на ПК. Стр. 74 (2-3 абзацы).
- **II вариант.** Влияние промышленности на ПК. Стр. 74 (последний абзац) – стр. 75 (2-4 абзацы).
- Задание: Подготовить рассказы, обменяться информацией.
- Сделать вывод о масштабах влияния хозяйственной деятельности человека на ПК.



ДОМАШНЕЕ ЗАДАНИЕ

- §16 читать и отвечать на вопросы §



ИСТОЧНИКИ ИНФОРМАЦИИ

- <http://www.seldi-vrn.ru/shop/category/1/2/13>
- http://www.chelovechestvo.ru/slishkom_mnogo_chelovechestv/dolgaya_jizn_pitekantropa_iz_afriki_ili_iz_azii.html
- <http://www.analizfamilii.ru/dna/img/migb.jpg>
- http://www.garshin.ru/evolution/anthropology/anthropogenesis/_images/migrations.jpg
- http://www.indostan.ru/forum/foto-video/6769/221533_1_o.jpg
- http://www.intergid.ru/modules/tourism/photogallery/city_resort/251/bintan1.jpeg
- <http://www.mirsmazok.ru/images/big46.jpg>
- http://i.allday.ru/uploads/posts/thumbs/1206104376_bxp25478s.jpg
- <http://www.ginzburgi.ru/foto/falk2.jpg>
- <http://www.gruzovik.ru/i/forum/topicimage/853.jpg>
- <http://art5.karelia.ru/photo/16/144/6951.jpg>
- <http://admin.expopromoter.com/data/images/events/76867/gallery/2507.jpg>
- <http://www.ruscable.ru/news/images/4540-01.jpg>
- http://www.senukai.lt/out/1/html/0/images/wysiwigpro/IMG_0926.JPG
- http://allgraf.net/uploads/posts/2009-09/thumbs/1251839396_jgrszpblyedq8xm.jpeg
- <http://www.1soc.ru/images/photos/lvanovo3.jpg>
- Учебник: В.А. Коринская, И.В. Душина, В.А. Щенёв, География материков и океанов, 7 класс, М., Дрофа, 2006, §16, с 72-75.