



# РОССИЯ

## НА ПОЛИТИЧЕСКОЙ КАРТЕ МИРА



**Россия** - крупнейшее государство мира, с площадью территории в **17 125 191 км<sup>2</sup>**. Россия имеет общие границы с **16** странами мира, расположенными в трех частях света: **Европе, Азии, Америки**.

<b>ЭСТОНИ</b> Я 	<b>ФИНЛЯНД</b> ИЯ 	<b>НОРВЕГИ</b> Я 	<b>США</b> 	
<b>ЛИТВА</b> 	<b>ЛАТВИЯ</b> 		<b>ЯПОНИ</b> Я 	
<b>ПОЛЬШ</b> А 	<b>БЕЛАРУС</b> Ь 		<b>КНДР</b> 	
<b>УКРАИН</b> А 	<b>ГРУЗИЯ</b> 		<b>АЗЕРБАЙДЖ</b> АН 	<b>КАЗАХСТА</b> Н 
	<b>МОНГОЛИ</b> Я 		<b>КИТАЙ</b> 	



Россия омывается водами трех океанов: **Атлантического** — на западе, **Северного Ледовитого** — на севере, **Тихого** — на востоке. Территорию страны омывают **13** морей: **12** морей Мирового океана и **Каспийское** море, относящееся к внутреннему бессточному бассейну. Эти моря очень разнообразны и по природным условиям, и по



Общая протяженность границ составляет **58, 1 тыс. км**, в том числе сухопутных **20,3 тыс. км**, морских – **38 тыс. км**. Россия, находясь в центре Евразии, является связующим политическим, экономически, культурным «звеном» между **Европой** и **Азией**.





Наибольшая протяженность территории — с запада на восток более **10 тыс. км**; с севера на юг — **более 4 тыс. км**.

Самая восточная точка — **мыс Дежнёва**, самая западная — лежит на песчаной косе **Гданьского залива**, самая северная — мыс **Челюскин** и самая южная — расположена на Северном Кавказе юго-



Самое большое и глубокое море, омывающее берега России, — **Берингово** (площадь **2315 тыс. км<sup>2</sup>**, средняя глубина свыше **1500 м**, максимальная — **5500 м**).


Самое маленькое и мелкое море России — **Азовское** (площадь **39 тыс. км<sup>2</sup>**, средняя глубина около **8 м**,





Самая многоводная река России — **Енисей** (среднегодовой расход **18100 м<sup>3</sup>/с**). Самой длинной рекой России является **Обь** (общая длина с **Иртышом 5410 км**).

Самое глубокое озеро России и мира — озеро **Байкал**



гр. Радость...быть




Самый большой полуостров России — **Таймыр** (площадь — около **400 тыс. км<sup>2</sup>**). Самый большой остров России — **Сахалин** (площадь — **76,4 тыс. км<sup>2</sup>**).





Горные системы: Урал, Большой Кавказ, Алтай, Западный и Восточный Саяны, Становое нагорье, Сихотэ-Алинь и др.



Полуостров **Камчатка** и **Курильские** острова — это территория **вулканов**. Здесь их насчитывается более **200**, причём около **50** — действующих. Здесь находится самый высокий вулкан





Официальное название страны – Российская Федерация.

Согласно Конституции РФ, Россия – демократическое Федеративное правовое государство, с республиканской формой правления.

По форме правления Россию можно обозначить как парламентскую или смешанную





По форме административно-территориального устройства, Россия – федеративное государство, состоящая из **22 республик**, **9 краев**, **46 областей**, **1 автономной области** (Еврейской) и **4 автономных округов**, а также **3 городов федерального значения** (**Москва**, **Севастополь** и **Санкт-Петербург**).





Российская Федерация также подразделяется на **8 федеральных округов** (Центральный, Северо-Западный, Южный, Северо-Кавказский, Приволжский, Уральский, Сибирский и Дальневосточный), в каждом из которых работает полномочный представитель Президента России.

Калининградская область



Глава государства – президент, избираемый всенародным голосованием на срок **6** лет.

Законодательная власть принадлежит парламенту – **Федеральному собранию**, состоящему из двух палат **Совета Федерации** (верхней) и **Государственной думы** (нижней).

Исполнительная власть – правительство во главе с






**Субъекты** Федерации имеют своё административно-территориальное деление. Как правило, основными единицами в составе субъекта являются **районы** и **города республиканского (областного, краевого)**



В России официально зарегистрированы **77** политических партий, из них в Государственной думе представлены **шесть**: «Единая Россия», КПРФ, ЛДПР, «Справедливая Россия», «Родина» и «Гражданская платформа».






Столица — **Москва** ( ее площадь свыше 1 тыс. **км<sup>2</sup>**, численность населения — более **9 млн человек**).

Крупнейшие города с населением более 1 млн.

человек: **Санкт-Петербург, Новосибирск, Екатеринбург, Нижний Новгород, Казань, Челябинск, Самара, Омск, Ростов-на-Дону, Уфа, Красноярск, Пермь, Воронеж, Волгоград, Краснодар.**





Российская Федерация – **ядерная** держава и несёт особую ответственность за поддержание международного мира и безопасности.

Россия – государство, занимающее **первое** место в мире по освоению **космоса** и развитию






Россия занимает **первое** место в рейтинге самых **образованных** стран.

Получение основного общего образования согласно Конституции РФ является обязательным. Уровень грамотности — **99,8 %** взрослого (старше 9 лет) населения. В стране около **7 млн** студентов и **1068** вузов, в том числе **413** негосударственных.



**Россия по многим параметрам – территории, населению, природно-ресурсному, производственному, научно-техническому потенциалу, ее участию в решении глобальных проблем, поддержанию мира и безопасности –**





Россия является постоянным членом **Совета безопасности ООН** с правом вето, входит в важнейшие мировые организации, в том числе Совецание по безопасности и сотрудничеству в Европе (**СБСЕ**), Международный валютный фонд (**МВФ**), Международный Банк реконструкции и



Будучи политической и юридической наследницей Российской империи и СССР, Россия является одним из ключевых участников международных отношений. Она является членом таких международных организаций, как СНГ, ЕврАзЭС, БРИКС, ОДКБ, ШОС, АТЭС и др.





Россия сотрудничает с военным блоком **НАТО** по стабилизации обстановки в **Афганистане**, участвует в программе **«Партнерство ради мира»**. На мировой политической арене Россия выступает за сокращение и нераспространение ядерного оружия, за справедливые международные отношения, за



Россия принимает активное участие в урегулировании **палестино-израильского противостояния**, конфликтов на территории бывшего СССР, **между КНДР и Республикой Корея**, прекращении **войны в Сирии** и в других «горячих

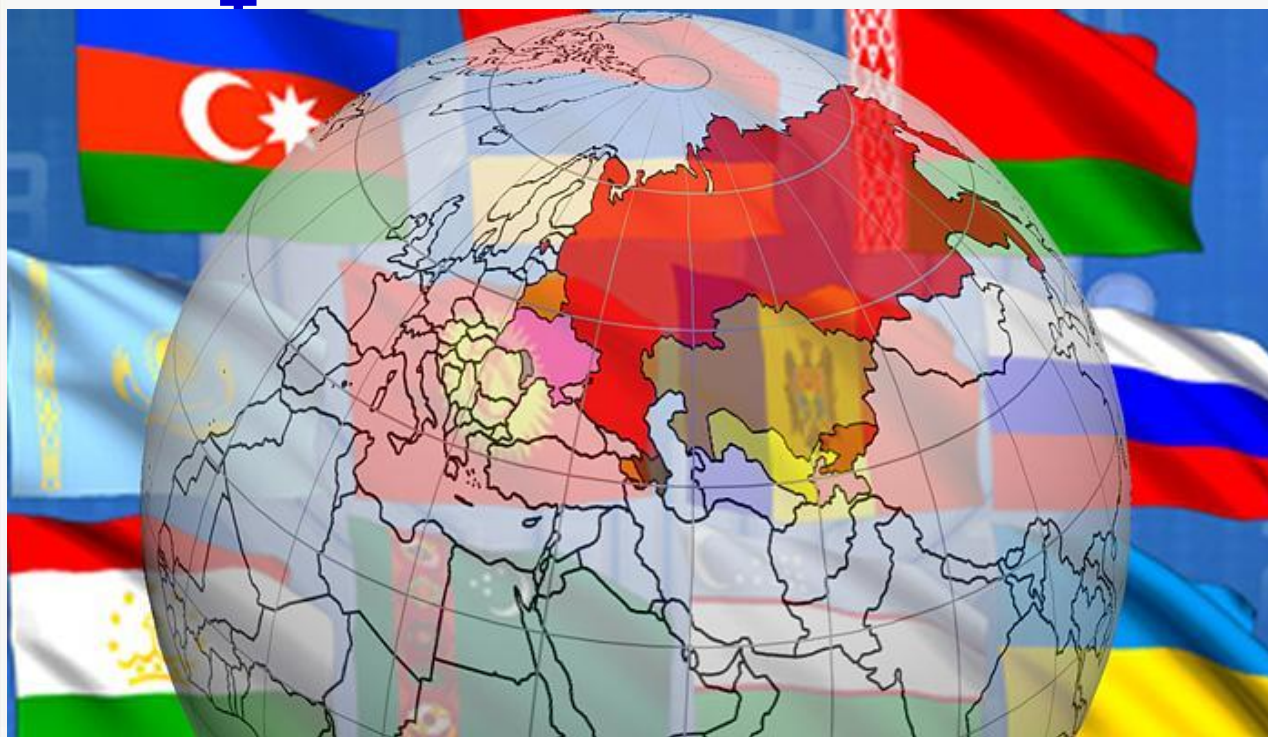




Россия проводит многовекторную внешнюю политику.

Она поддерживает дипломатические отношения со **191** государством, имеет диппредставительства в **144** странах.

У России нет дипломатических отношений с **Грузией** (с **2008** года), **Бутаном** и **Соломоновыми Островами**, а



С российским загранпаспортом можно въехать без визы в **76** государств мира, в **32** государствах можно получить визу автоматически по прибытии. В страны **Евросоюза, США, Канаду, Великобританию, Китай, Японию** и другие страны въездную визу необходимо получать заблаговременно. Визовый режим с государствами мира Россия устанавливает





Наиболее тесные межгосударственные отношения сложились у России с **Беларусью**. В **1997** г. был подписан Договор о создании Союза Беларуси и России ( с **26 января 2000 г.** официальное название Союза – **Союзное государство**)



**Главная цель** Союзного государства – постепенное формирование единого политического, экономического, военного, таможенного, валютного, юридического, гуманитарного и культурного





Развитие **разносторонних** **межгосударственных** **отношений** Беларуси с Россией обусловлено рядом **географических факторов**. Важнейшим из них является протяженная общая граница и близость Беларуси к крупнейшим экономическим центрам



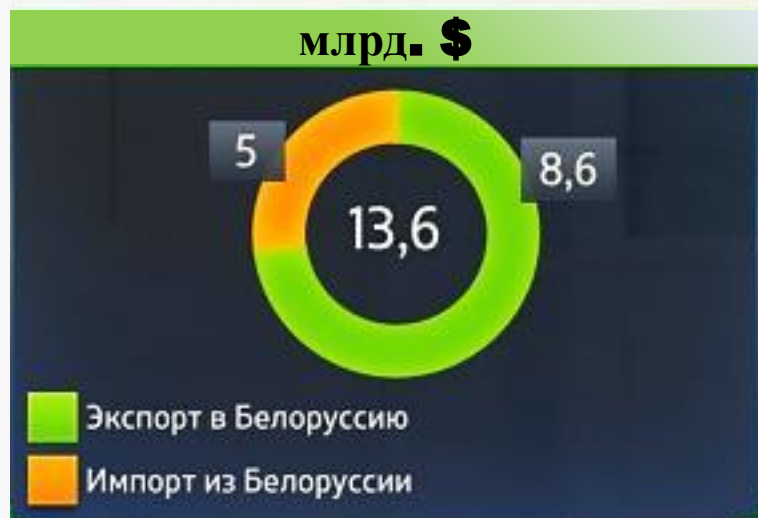
Через территорию Беларуси пролегают важнейшие транспортные коридоры, соединяющие Россию со странами **Западной Европы**. Выполняя свои обязательства по транспортировке российских энергоресурсов (**нефти, природного газа**) в страны ЕС, Беларусь вносит важный вклад в обеспечение региональной энергетической безопасности.






Сложившиеся интеграционные связи обусловили сильную зависимость экономики Беларуси от поставок энергоносителей и сырья из Российской Федерации. В свою очередь, Россия была и остается основным рынком сбыта продукции белорусского машиностроения, химической, лёгкой и пищевой промышленности. В настоящее время на долю России приходится более 40 % экспорта Беларуси и по


Двусторонняя торговля  
России и Белоруссии



Структура экспорта в Белоруссию



Структура импорта из Белоруссии



# ВОПРОСЫ:

1. Каковы особенности экономико-географического положения России?
2. Какое влияние на экономическое развитие России оказывает ее соседство с большим количеством государств?
3. Какую роль играет Россия в глобальной политике и экономике?
4. Какова специфика административно-территориального деления России?
5. Какими географическими предпосылками обусловлено развитие межгосударственных отношений между Республикой Беларусь и Российской Федерацией?