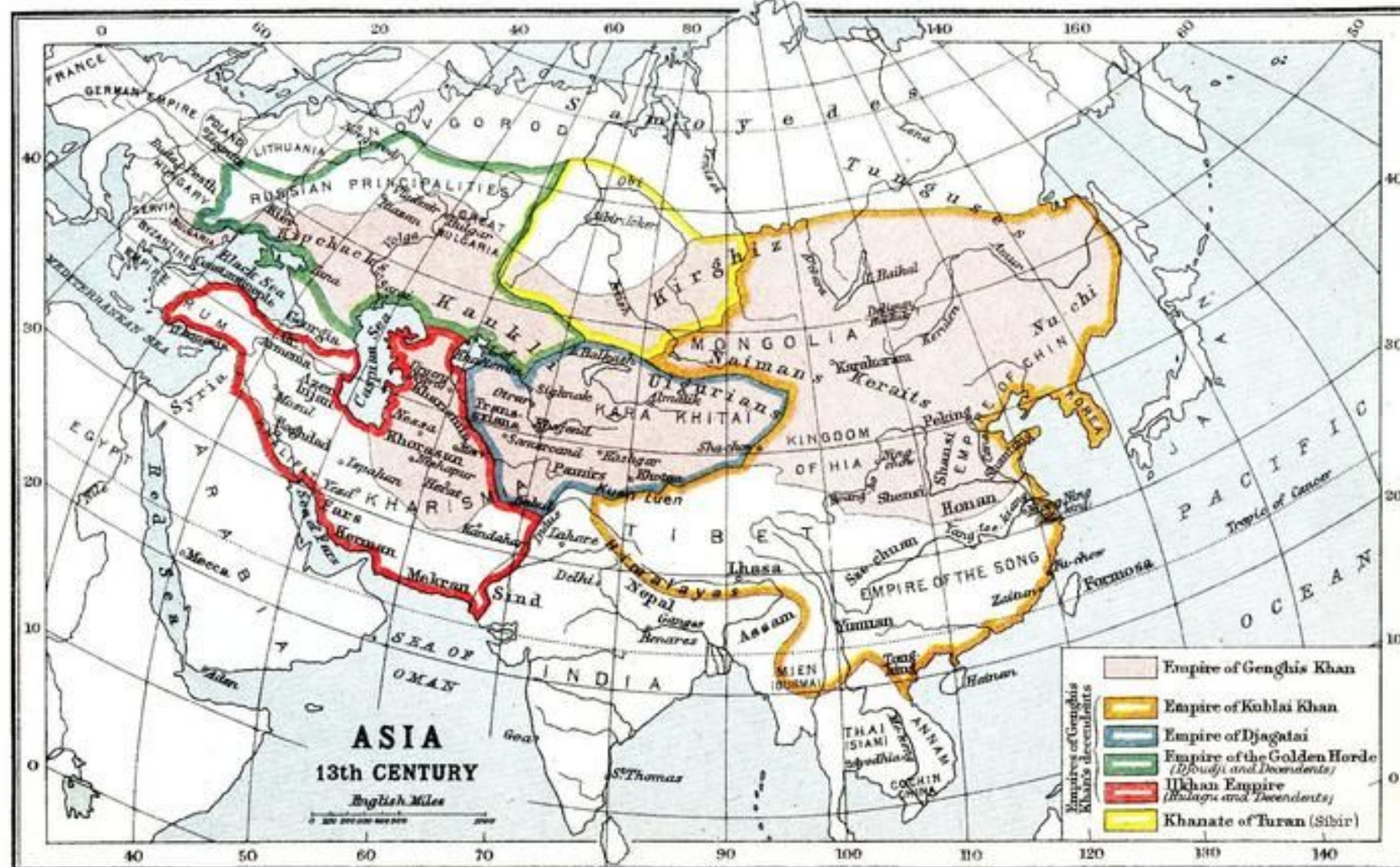


ЭТНОГЕНЕЗ, ЭТНИЧЕСКАЯ ИСТОРИЯ И КУЛЬТУРА НАРОДОВ СИБИРИ

ЛЕКЦИЯ 12 Этнополитическая история народов Сибири XVII-XXI вв. Основные тенденции.



Asia, 13th Century

Ernest Rhys, Ed., *A Literary and Historical Atlas of Asia* (New York, NY: E.P. Dutton & CO., 1912)

Downloaded from *Maps ETC.*, on the web at <http://etc.usf.edu/maps> [map #10498]

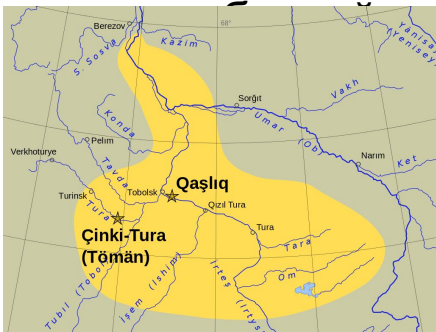
Тюменское ханство - 1359—1428 гг. улус Золотой Орды;

в 1563 г. объединение с Сибирским ханством 1468 — 1598

границило с Пермской землёй, Ногайской Ордой, Казахским ханством и телеутами. На севере оно достигало низовьев Оби, а на востоке соседствовало с Пегой Ордой - объединения племен селькупов к Оби и Томи, в XVI в.



Пегая орда с построением Нарымского (1598 г.) и Кетского (1602 г.) острогов была окончательно покорена Русским царством



Государство енисейских кыргызов (Минусинская котловина) образовалось в VI в. Каганат распался на несколько княжеств, включённых в 1207 г. в состав Монгольской империи.

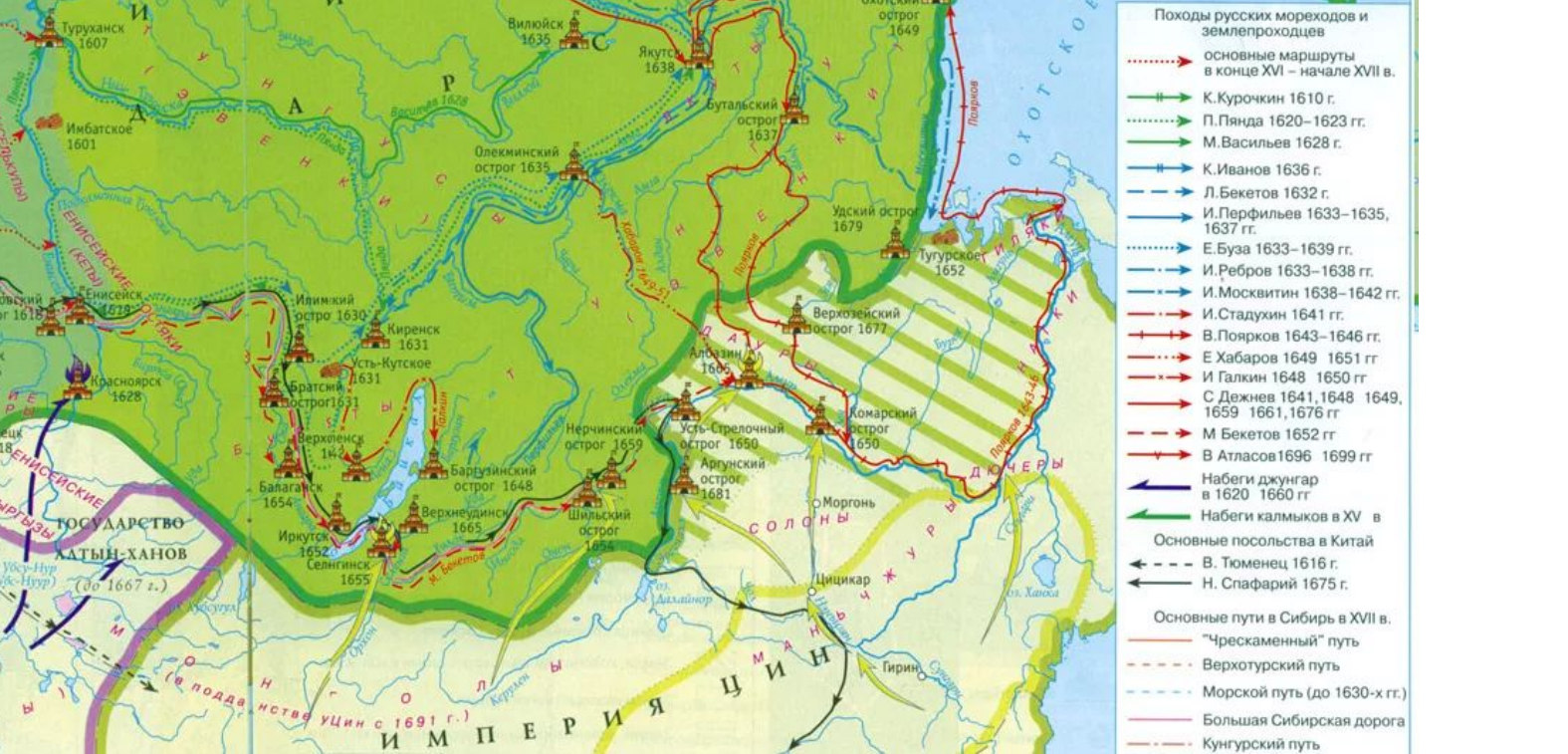
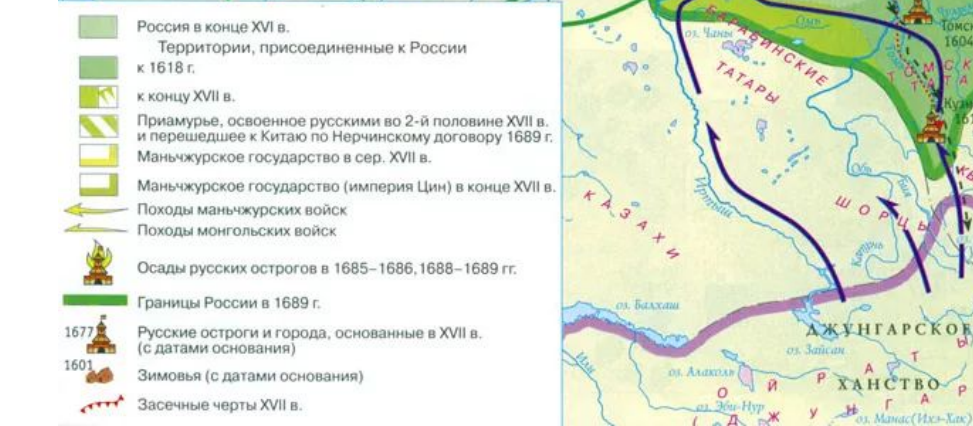
Княжества продолжали существовать в XVII в.

Телеутская земля (Теленгетское ханство или улус) XVII-XVIII вв. - «оток»/«княжество» телеутских родов. Играла роль буфера между Джунгарским ханством и русскими владениями в Западной Сибири вплоть до массового переселения телеутов ойратами вглубь Центральной Азии в 1710-х гг.



1635 — 1755 Джунгарское ханство

1465 — 1822 (1847) Казахское ханство



Сибирь с момента присоединения к Российскому государству управлялась Посольским приказом.

В 1637 г. был учреждён Сибирский приказ.

Основной административной единицей Сибири, как и в центральной России в XVII в. был уезд.

В 1708 г. были учреждены 8 губерний, в том числе Сибирская с центром в Тобольске. Сибирский приказ превратился в канцелярию сибирского губернатора в Москве.

В 1719 г. Сибирская губерния была разделена на 3 провинции, которые в свою очередь делились на дистрикты (бывшие уезды).

В 1724 г. из Тобольской провинции выделились Иркутская и Енисейская.

В начале XVIII в. Сибирская губерния состояла из Тобольской, Иркутской и Енисейской провинций, которые в свою очередь делились на 21 уезд.

В 1764 г. в Сибири образуются две губернии - Тобольская и Иркутская.

В 1775 г. в Сибири было учреждено три наместничества - Иркутское, Колыванское и Тобольское, которые делились на области.

В 1796 г. наместничества были упразднены и сибирский регион был разделён на две губернии - Тобольскую и Иркутскую; губернии делились на области, области - на уезды или округа, уезды - на волости.

В 1803 г. было образовано единое для всей Сибири генерал-губернаторство в Иркутске.

В 1804 – 1805 гг. многолюдные уезды были разделены на комиссарства, из Тобольской губернии выделена Томская.

В 1819 г. генерал-губернатором Сибири был назначен М. М. Сперанский. По его предложению был создан Сибирский комитет. Сибирь разделили на два генерал-губернаторства – Западно-Сибирское и Восточно-Сибирское и административными столицами в Тобольске (с 1839 года – в Омске) и Иркутске. Губернии и области делились на округа.

В 1822 г. был принят «Устав об управлении инородцев»

В 1882 г. Западно-сибирское генерал-губернаторство было упразднено; для управления Акмолинской,

Семипалатинской и Семиреченской областями учреждается Сибирское генерал-губернаторство с центром



Степная дума — историческая административно-хозяйственная единица в Российской империи в 1822—1903 гг. Учреждена «Уставом об управлении инородцев» 1822 г. Функционировала как высший орган ограниченного самоуправления у «бродячих и кочевых инородцев» – у некоторых народов Сибири, ведущих кочевой или полукочевой образ жизни (у бурят, хакасов, якутов, эвенков). Вся администрация степных дум состояла, как правило, из представителей местного населения.

Абаканская степная дума (хакасы)

Агинская степная дума (буряты)

Аларская степная дума (буряты)

Аскизская степная дума (хакасы)

Балаганская степная дума (буряты)

Баргузинская степная дума (буряты)

Верхоленская степная дума (Буряты)

Идинская степная дума (буряты)

Качинская степная дума (хакасы-качинцы)

Койбальская степная дума (хакасы-койбалы)

Кударинская степная дума (буряты)

Кудинская степная дума (буряты)

Кызыльская степная дума (хакасы-кызыльцы)

Ольхонская степная дума (буряты)

Селенгинская степная дума (буряты)

Тункинская степная дума (буряты)

Урульгинская степная дума (эвенки: хамниганы и др.)

Хоринская степная дума (буряты)

Якутская степная дума (якуты)



В административно-податном отношении коренное население Алтая было распределено по 7 дючинам, 9 кочевым волостям и трем оседлым управам. Кочевые волости и дючины не имели территориальных границ. Они были созданы по родовому принципу. До реформы начала XX в. во главе кочевой дючины (волости) стоял зайсан, выбираемый мужским податным населением.

ФОРМИРОВАНИЕ НАЦИОНАЛЬНЫХ АВТОНОМИЙ В ХОДЕ ОБРАЗОВАНИЯ СССР

В 1921 г. провозглашена независимая Народная республика Танна-Тыва (вошла в состав РСФСР в 1944 г.)

1922 г. образована Якутская АССР

1922 г. создана Ойратская/Ойротская АО

1923 г. создана Бурят-Монгольская АССР

1930 – провозглашена Хакасская АО

В 1930-е гг. в Красноярском крае были созданы Таймырский и Эвенкийский автономные округа, в Камчатской области - Корякский, в Магаданской - Чукотский, в Тюменской - Ямало-Ненецкий и Ханты-Мансийский, в Читинской -



СССР был образован 30 декабря 1922 г. путем объединения РСФСР, Украинской ССР, Белорусской ССР и Закавказской СФСР в одно государство с едиными органами власти, со столицей в Москве, с сохранением де-юре за каждой союзной республикой права свободного выхода из Союза.

Территориальное деление РСФСР с 1961 по 1991 гг.

В составе Сибири были выделены автономии, титульными группами которых являлись коренные

~~Бурятская~~ Бурятская АССР — Улан-Удэ (с 1992 — Республика Бурятия)

Тувинская АССР — Кызыл (с 1991 — Республика Тыва)

Якутская АССР — Якутск (с 1991 — Республика Саха/Якутия)

Горно-Алтайская АО — Горно-Алтайск (Алтайский кр.)

(с 1992 г. Республика Алтай)

Хакасская АО — Абакан (Красноярский кр.)

(с 1992 г. — Республика Хакасия)

Агинский Бурятский АО — Агинское Читинской обл.

(с 2008 г. Агинский Бурятский округ в составе Забайкальского кр.)

Корякский АО — Палана (Камчатская обл.)

(с 2007 г. — Корякский округ в составе Камчатского кр.)

Ненецкий АО — Нарьян-Мар (Архангельская область)

Таймырский (Долгано-Ненецкий) АО — Дудинка

(с 2007 г. — Таймырский Долгано-Ненецкий р. Красноярского кр.)

Усть-Ордынский Бурятский АО — Усть-Ордынский

(с 2008 г. Усть-Ордынский Бурятский округ Иркутской обл.)

Ханты-Мансийский АО — Ханты-Мансийск (Тюменская обл.)

Чукотский АО — Анадырь (Магаданская обл.)

Эвенкийский АО — Тура (Красноярский кр.) (с 2005 г. -

Эвенкийский р. Красноярского кр.)

Ямало-Ненецкий АО — Салехард (Тюменская область)



Герб РСФСР (вторая редакция)
1978-1991 гг.

В 1989 г. в СССР в состав РСФСР входили 16 автономных республик, 5 автономных областей, 10 национальных (автономных) округов, в том числе в Сибири:

Бурятская АССР (Бурятия) образована в 1923 г.:

- население 865 тыс. чел. (на 1 января 1976)
- национальный состав (по переписи 1970,.): буряты 179 тыс. чел, русские 597 тыс. чел. и др.;

Тувинская АССР - в 1921 г. была провозглашена Народная Республика Танну-Тува; с 1926 – Тувинская Народная Республика; в 1944 г. добровольно вошла в состав РСФСР на правах автономной области; в 1961 г. преобразована в Тувинскую АССР (Тува):

- население 253 тыс. чел. (на 1 января 1976 г.)
- национальный состав (по переписи 1970 г.): тувинцы 135, 1 . , тыс. чел.; русские 88 тыс. чел. и др.;

Якутская АССР (Якутия) образована в 1922 г.:

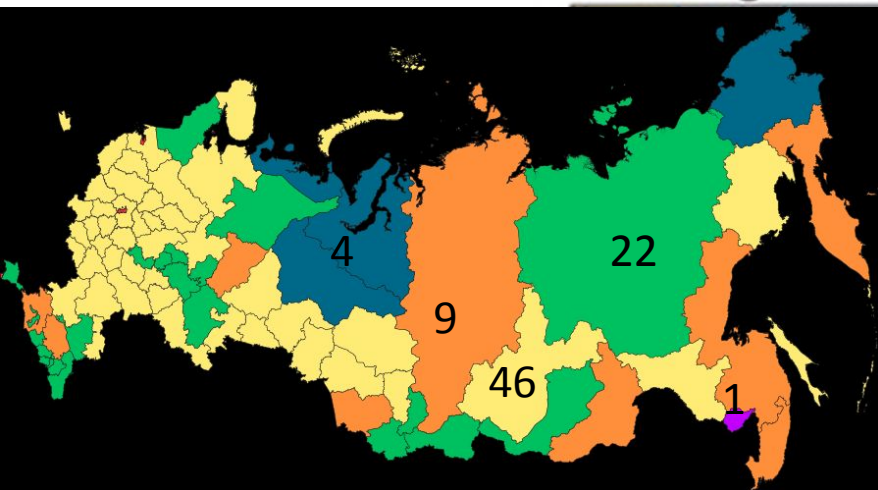
- население 779 тыс. чел. (на 1 января 1976 г.)
- национальный состав (по переписи 1970 г.): якуты 286 тыс. чел., русские 314 тыс. чел., украинцы 2, тыс. чел., эвенки 9,1 тыс. чел., эвены 6,5 тыс. чел. и др.;

Горно-Алтайская АО (в составе Алтайского края), Еврейская АО (в составе Хабаровского края), Хакасская АО (в составе Красноярского края);

Ханты-Мансийский НАО, Ямало-Ненецкий НАО, Таймырский (Долгано-Ненецкий) НАО, Эвенкийский НАО, Корякский НАО, Чукотский НАО, Агинский Бурятский НАО и Усть-Ордынский Бурятский НАО

Суммарная численность коренных народов Севера составляла: в 1959 г. — 129,6 тыс. чел., в 1989 году — 181,5 тыс. чел.

Коренные народы Севера, Сибири и Дальнего Востока Российской Федерации Indigenous peoples of the North, Siberia and Far East of the Russian Federation



**РОССИЙСКАЯ
ФЕДЕРАЦИЯ**
46 областей
22 республики
9 краёв
4 автономных округа

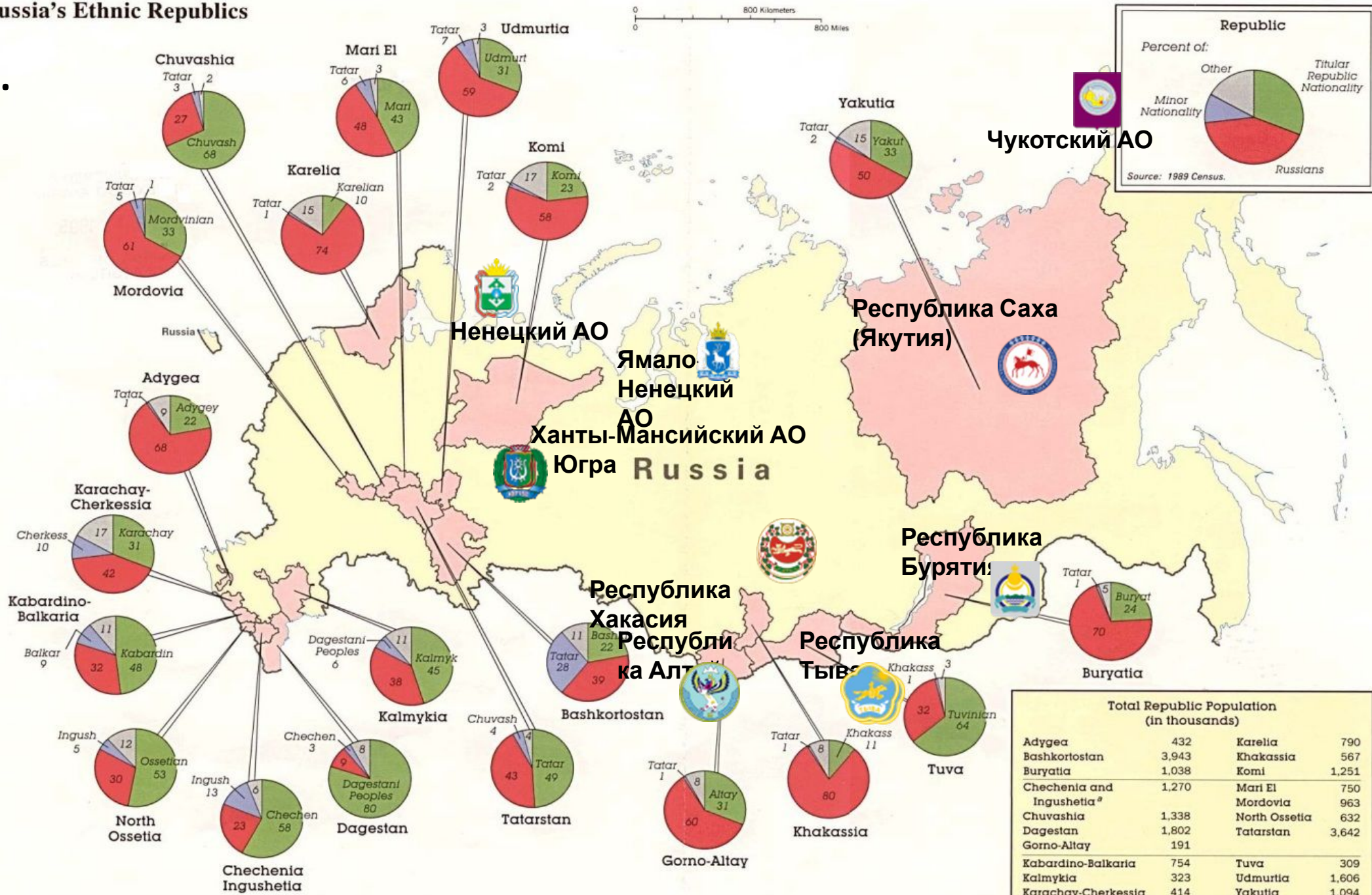


СТЬ



Russia's Ethnic Republics

2016-2019 гг.





РОССИЙСКАЯ ФЕДЕРАЦИЯ 2019 г.



- области

- | | | |
|-------------------|--------------------|-------------------|
| 1 - Астраханская | 9 - Ленинградская | 17 - Рязанская |
| 2 - Владимирская | 10 - Липецкая | 18 - Самарская |
| 3 - Волгоградская | 11 - Московская | 19 - Свердловская |
| 4 - Воронежская | 12 - Нижегородская | 20 - Тамбовская |
| 5 - Ивановская | 13 - Новгородская | 21 - Тульская |
| 6 - Калужская | 14 - Орловская | 22 - Ульяновская |
| 7 - Кемеровская | 15 - Пензенская | 23 - Челябинская |
| 8 - Костромская | 16 - Ростовская | 24 - Ярославская |

- республики

- | | |
|--------------------------|------------------------------|
| 1 - Адыгея | 8 - Мордовия |
| 2 - Башкортостан | 9 - Северная Осетия - Алания |
| 3 - Ингушетия | 10 - Татарстан |
| 4 - Кабардино-Балкарская | 11 - Удмуртская |
| 5 - Калмыкия | 12 - Хакасия |
| 6 - Карачаево-Черкесская | 13 - Чеченская |
| 7 - Марий Эл | 14 - Чувашская |

- автономные округа

- | |
|----------------------------------|
| - края |
| 1 - Ставропольский |
| - города федерального назначения |
| 1 - Москва |
| - автономная область |