



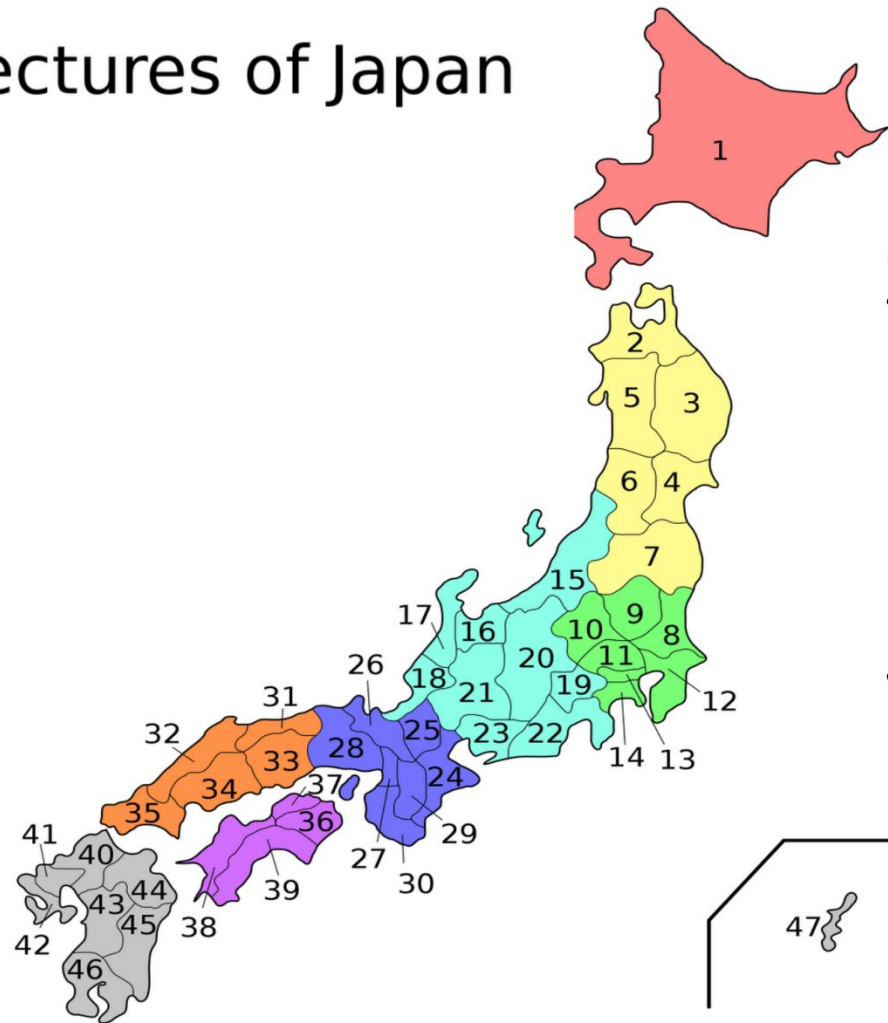
Япония. Деление на префектуры

**Выполнили: Намсараева Виктория
Морева Ольга
2121121-ДБ**

Regions and Prefectures of Japan

都道府県

- | | |
|--|--|
|  Hokkaidō |  Kansai |
| 1. Hokkaidō | 24. Mie |
|  Tōhoku | 25. Shiga |
| 2. Aomori | 26. Kyoto |
| 3. Iwate | 27. Ōsaka |
| 4. Miyagi | 28. Hyogo |
| 5. Akita | 29. Nara |
| 6. Yamagata | 30. Wakayama |
| 7. Fukushima |  Chūgoku |
|  Kantō | 31. Tottori |
| 8. Ibaraki | 32. Shimane |
| 9. Tochigi | 33. Okayama |
| 10. Gunma | 34. Hiroshima |
| 11. Saitama | 35. Yamaguchi |
| 12. Chiba |  Shikoku |
| 13. Tokyo | 36. Tokushima |
| 14. Kanagawa | 37. Kagawa |
|  Chūbu | 38. Ehime |
| 15. Niigata | 39. Kochi |
| 16. Toyama |  Kyūshū & Okinawa |
| 17. Ishikawa | 40. Fukuoka |
| 18. Fukui | 41. Saga |
| 19. Yamanashi | 42. Nagasaki |
| 20. Nagano | 43. Kumamoto |
| 21. Gifu | 44. Ōita |
| 22. Shizuoka | 45. Miyazaki |
| 23. Aichi | 46. Kagoshima |
| | 47. Okinawa |



ИСТОРИЯ ПОЯВЛЕНИЯ

Современная система административного деления была внедрена в *период Мэйдзи в 1871 году*, в результате чего были ликвидированы феодалы *хан* (яп. 藩) и созданы префектуры. Это событие носит название *хайхан тикэн* (яп. 廃藩置県). В начале количество префектур соответствовало количеству *хан* — свыше 300 единиц. Со временем их сократили до 72, а в 1888 г. — до 47. Закон о местном самоуправлении дал префектурам больше властных полномочий. Наконец, учитывая стремительное развитие урбанизации в Японии, японское правительство рассматривает проект реформирования префектур в 10 больших административных единиц.



ХОККАЙДО 北海道



Столица: Саппоро
Население: 5 520 883 ч.
Площадь: 83 456,64 км²




АОМОРИ 青森県

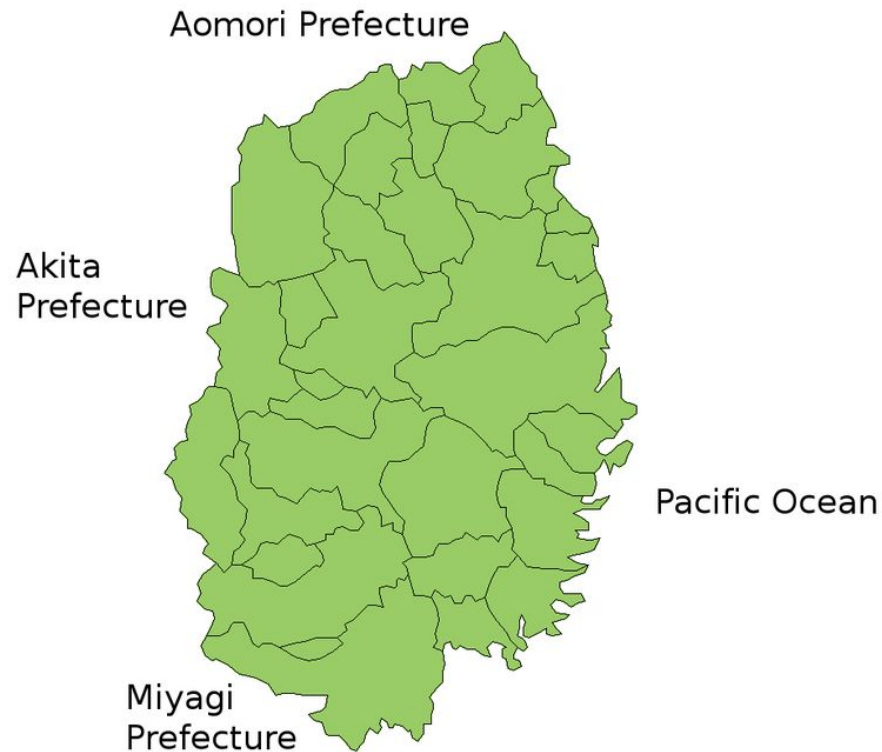
Столица: Аомори

Население: 1 371 674

Площадь: 9 644,21 км²



ИВАТЭ 岩手県



Столица: Мориока
Население: 1 330 258
Площадь: 15 278,88 км²

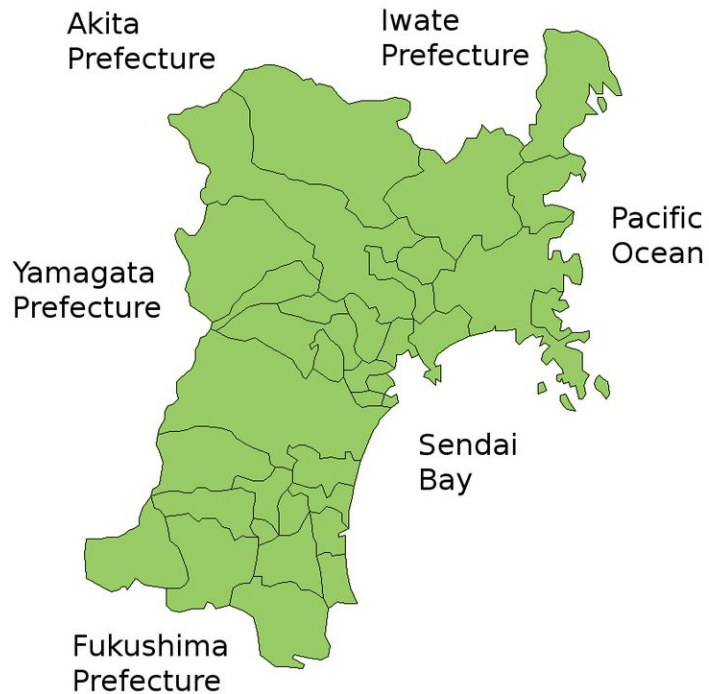


Мияги 宮城県

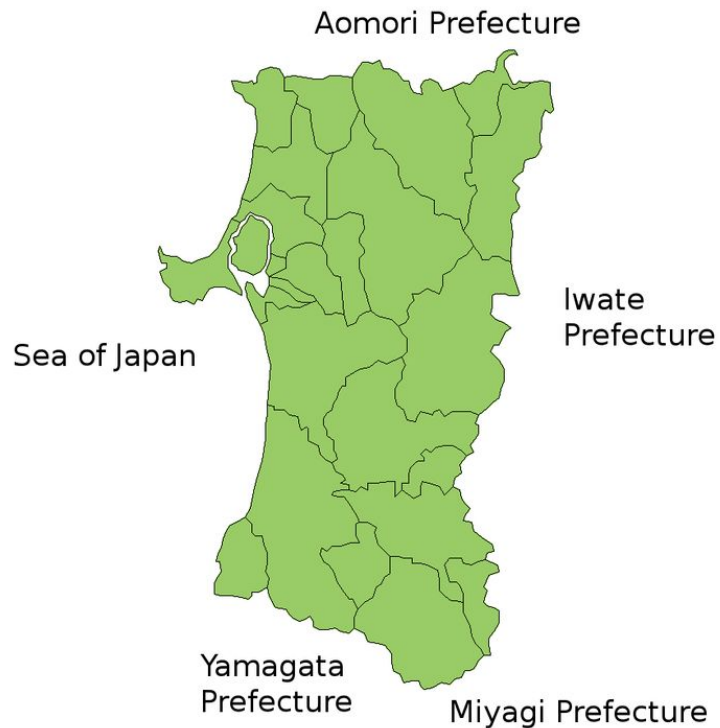

Столица: Сэндай

Население: 2 337 498

Площадь: 7 285,75 км²



АКИТА 秋田県



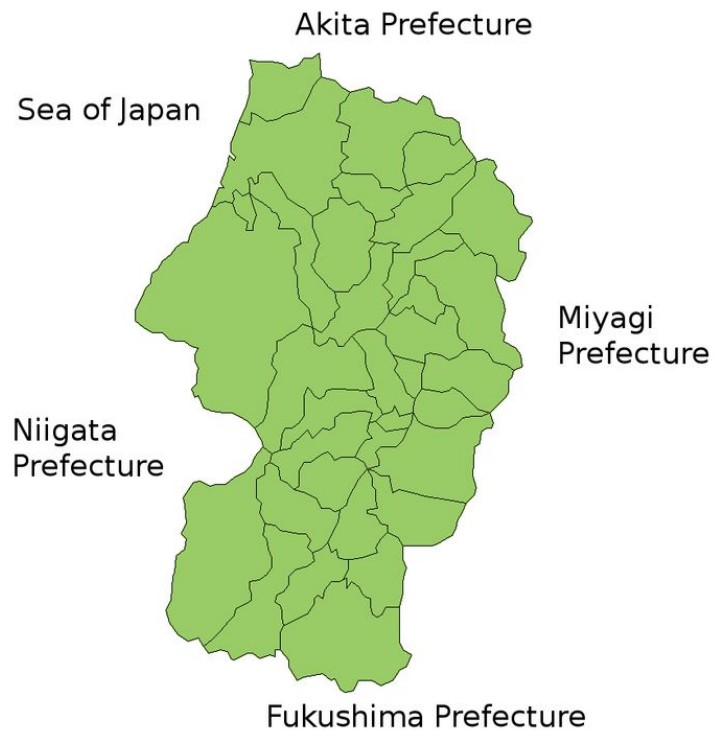
Столица: Акита

Население: 1 085 945

Площадь: 11 636,25 км²



ЯМАГАТА 山形県



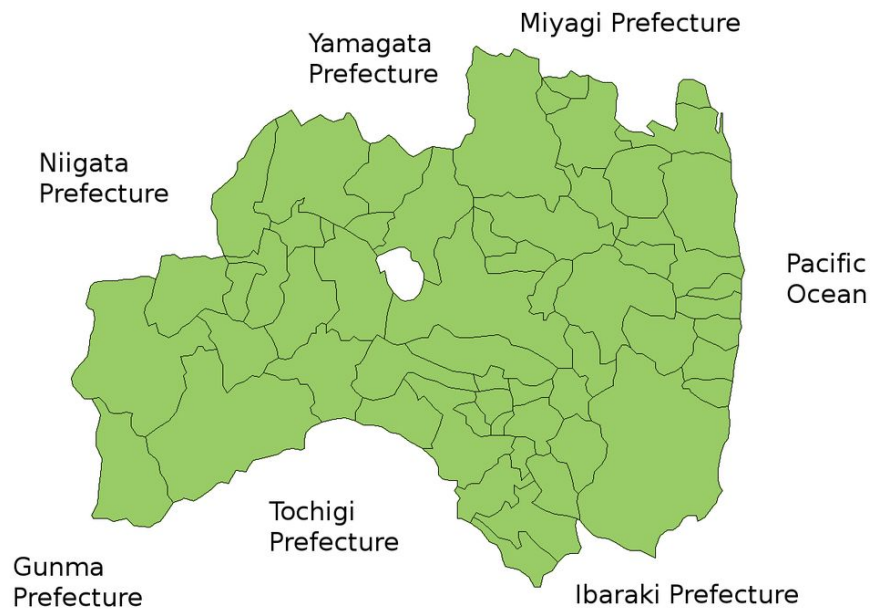
Столица: Ямагата

Население: 1 170 562

Площадь: 9 323,46 км²



ФУКУСИМА 福島県



Столица: Фукусима

Население: 2 030 463

Площадь: 13 782,75 км²



ИБАРАКИ 茨城県

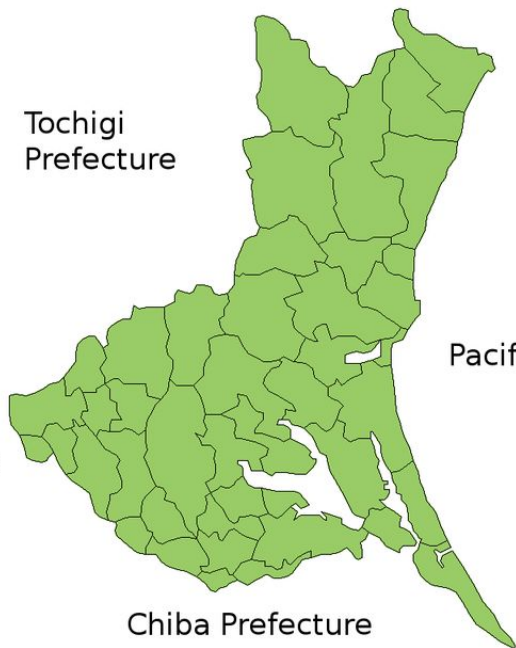
Fukushima Prefecture

Tochigi
Prefecture

Saitama
Prefecture

Chiba Prefecture


Pacific Ocean



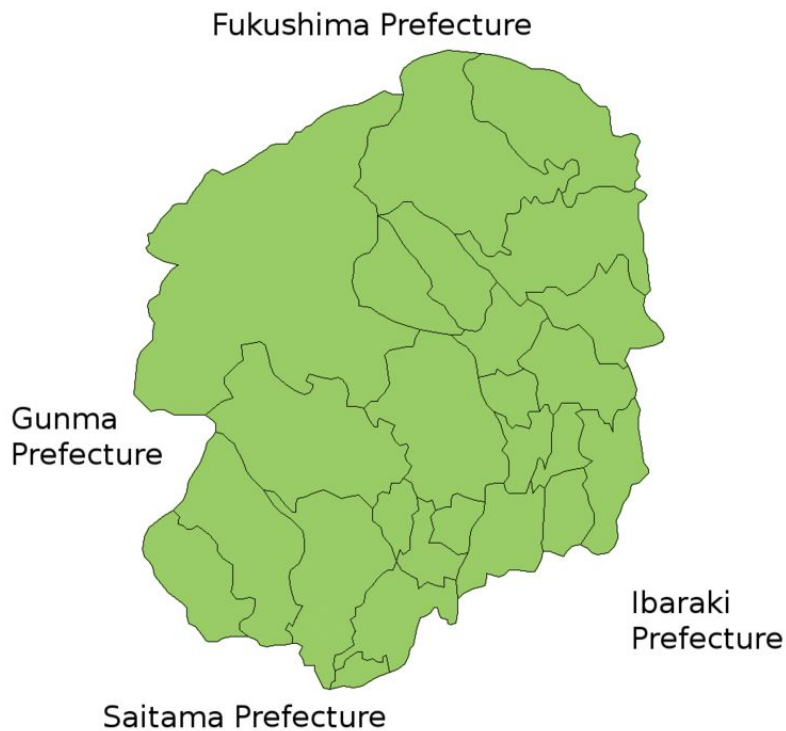
Столица: Мито

Население: 2 964 141


Площадь: 6 095,69 км²



ТОТИГИ 栃木県



Столица: Уцуномия
Население: 2 005 096
Площадь: 6 408,28 км²

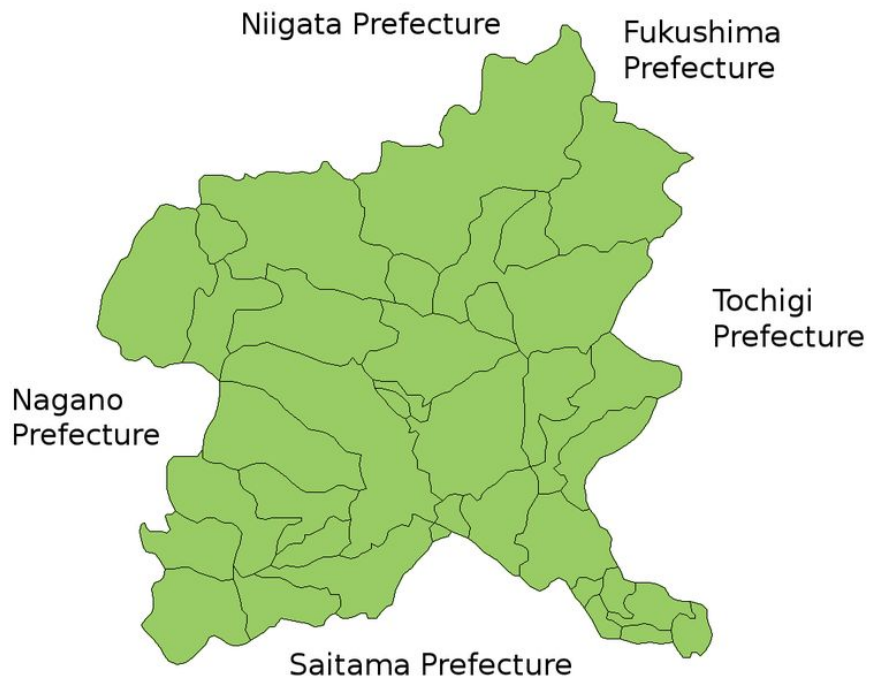


ГУММА 群馬県

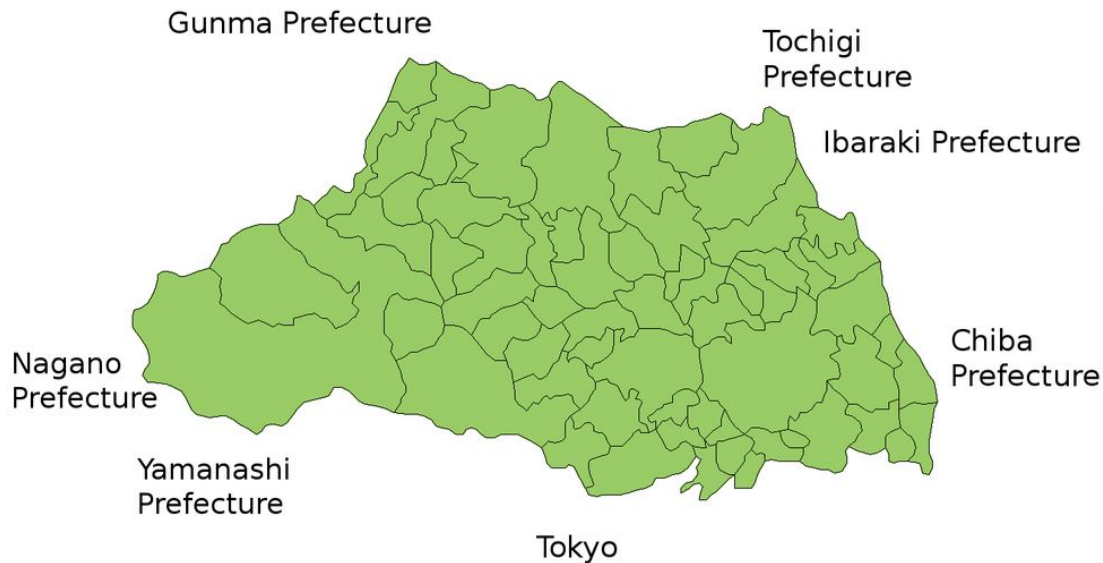
Столица: Маэбаси

Население: 1 999 332

Площадь: 6 363,16 км²



САЙТАМА 埼玉県



Столица: Сайтама

Население: 7 190 817

Площадь: 3 797,25 км²




ТИБА 千葉県



Столица: Тиба

Население: 6 201 046


Площадь: 5 156,60 км²



Токио 東京




Столица: Токио
Население: 13 370 198
Площадь: 2188,67 км²



КАНАГАВА 神奈川県



Столица: Йокогама
Население: 9 029 996
Площадь: 2 415,84 км²

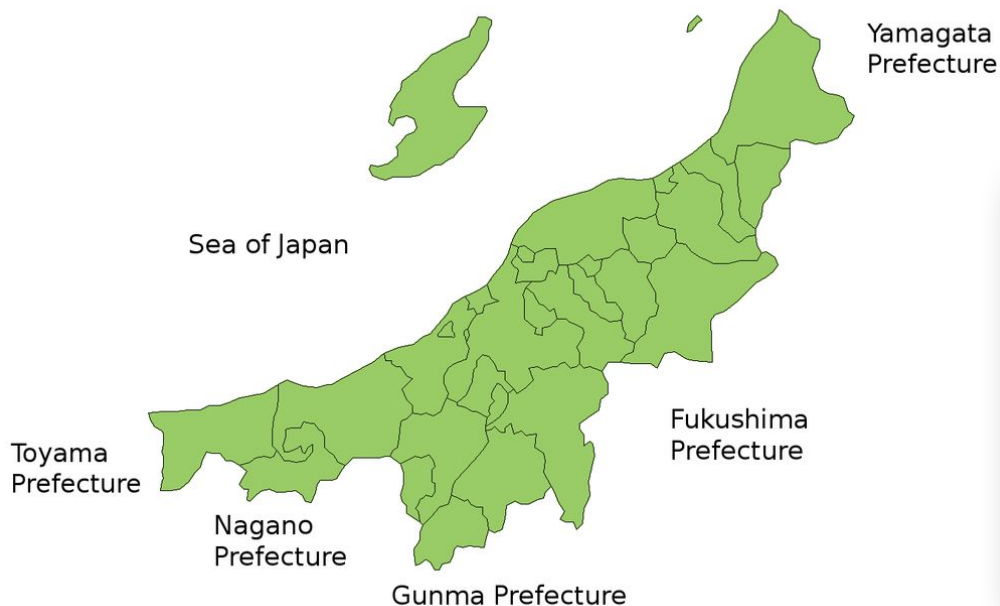


НИИГАТА 新潟県

Столица: Ниигата

Население: 2 374 509

Площадь: 12 583,72 км²

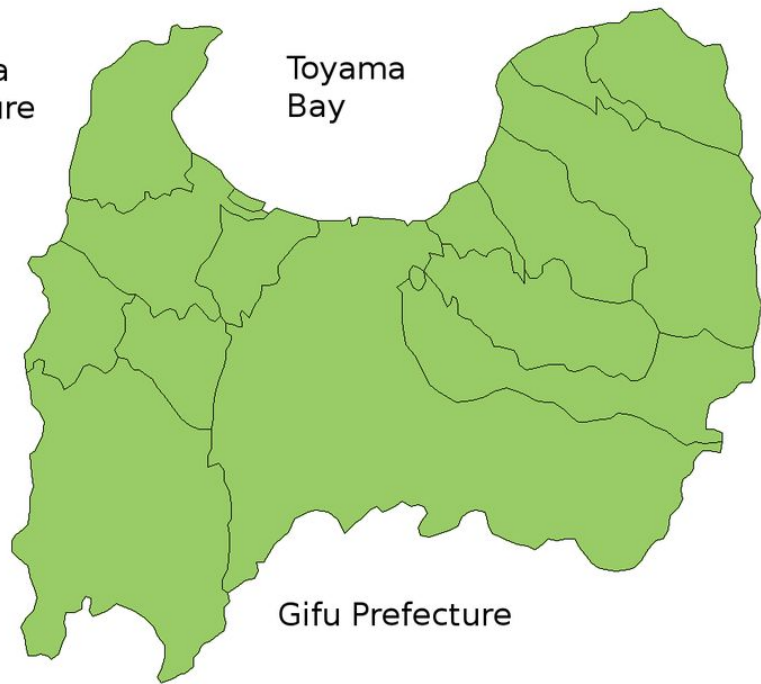


ТОЯМА 富山県

Ishikawa
Prefecture

Toyama
Bay

Niigata
Prefecture



Nagano
Prefecture

Gifu Prefecture

Столица: Тояма

Население: 1 090 200

Площадь: 4 247,55 км²

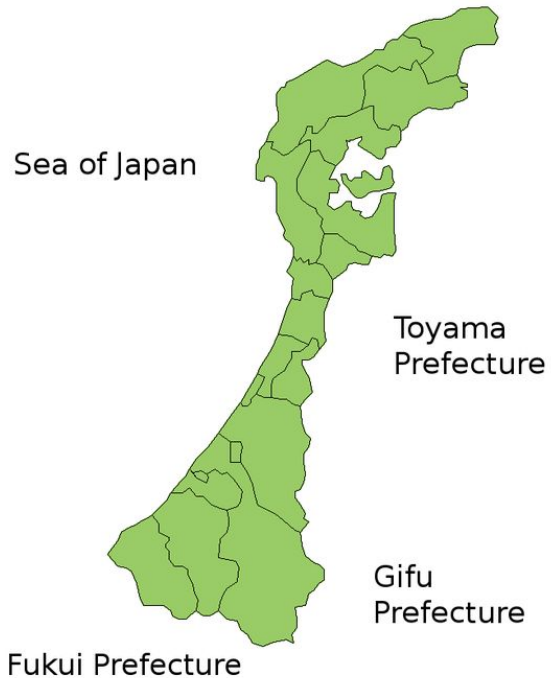


ИСИКАВА 石川県

Столица: Канадзава

Население: 1 164 791

Площадь: 4 185,55 км²



Фукуи 福井県

Ishikawa Prefecture

Столица: Фукуи

Население: 805 372

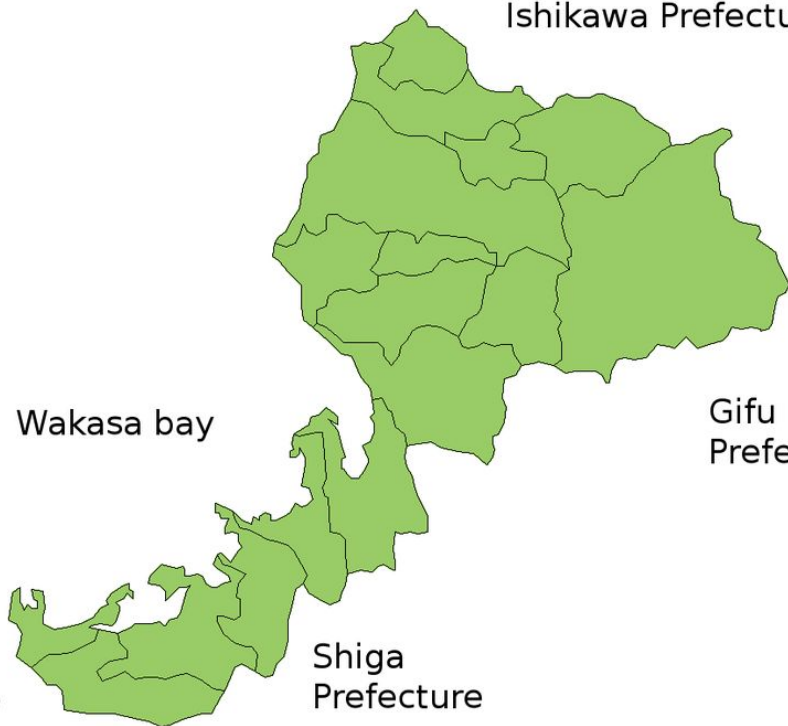
Площадь: 4 189,59 км²

Wakasa bay

Gifu
Prefecture

Kyoto
Prefecture

Shiga
Prefecture



ЯМАНАСИ 山梨県

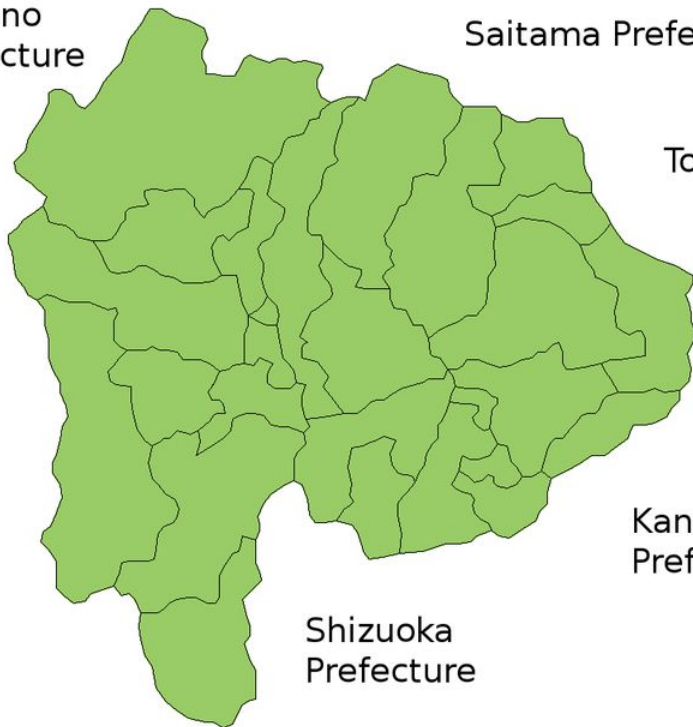
Nagano
Prefecture

Saitama Prefecture

Tokyo

Kanagawa
Prefecture

Shizuoka
Prefecture



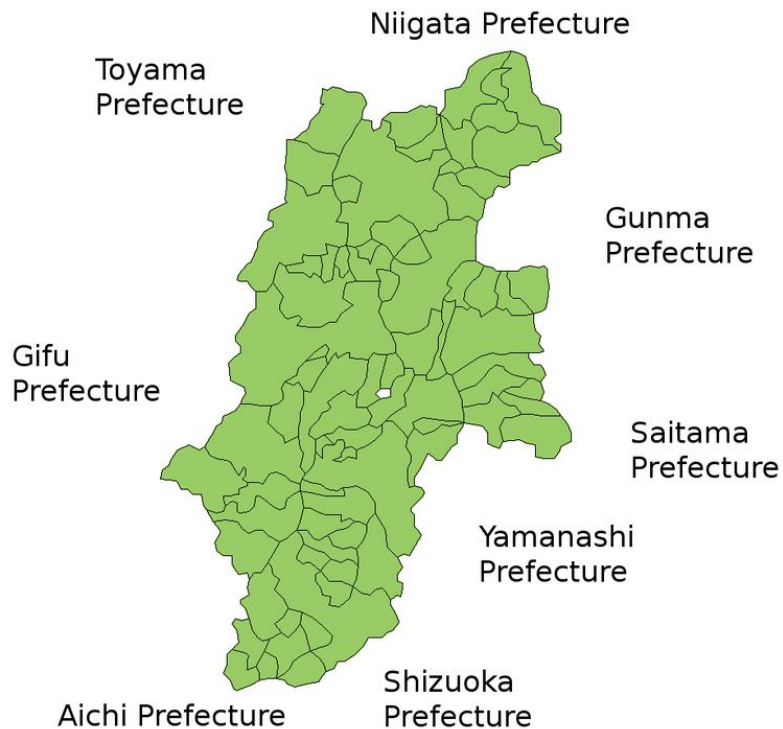
Столица: Кофу

Население: 864 732

Площадь: 4 465,37 км²




НАГАНО 長野県



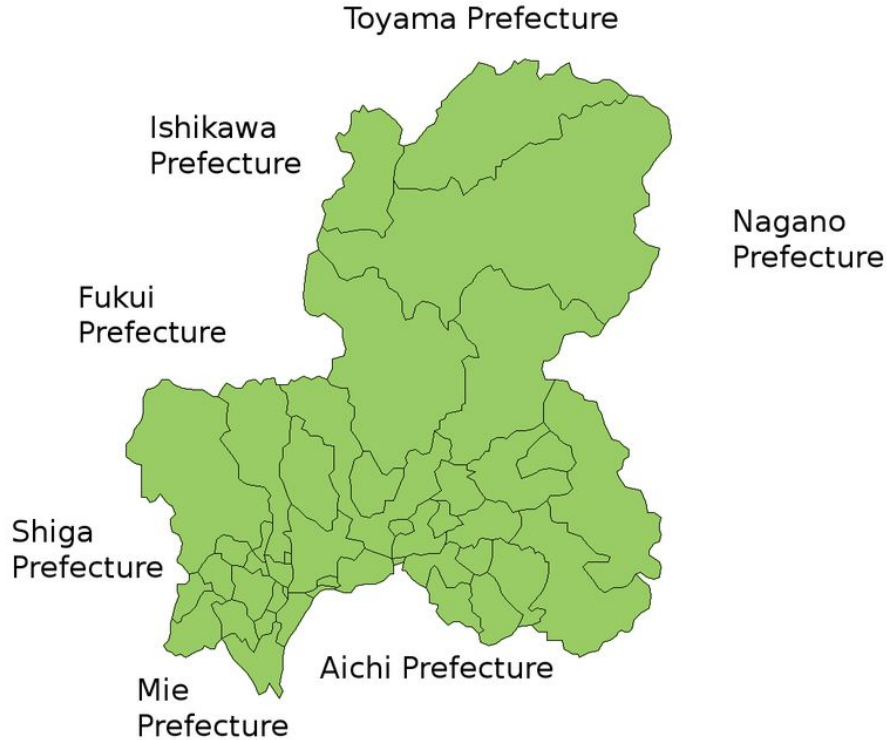
Столица: Нагано

Население: 2 150 211

Площадь: 13 562,23 км²



Гифу 岐阜県



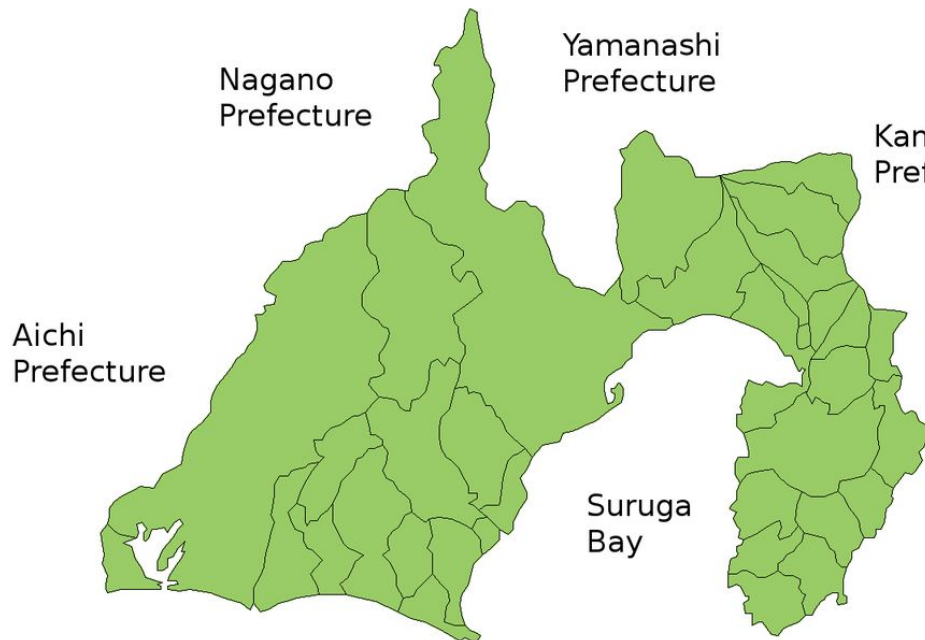
Столица: Гифу

Население: 2 077 617

Площадь: 10 621,17 км²



СИДЗУОКА 静岡県



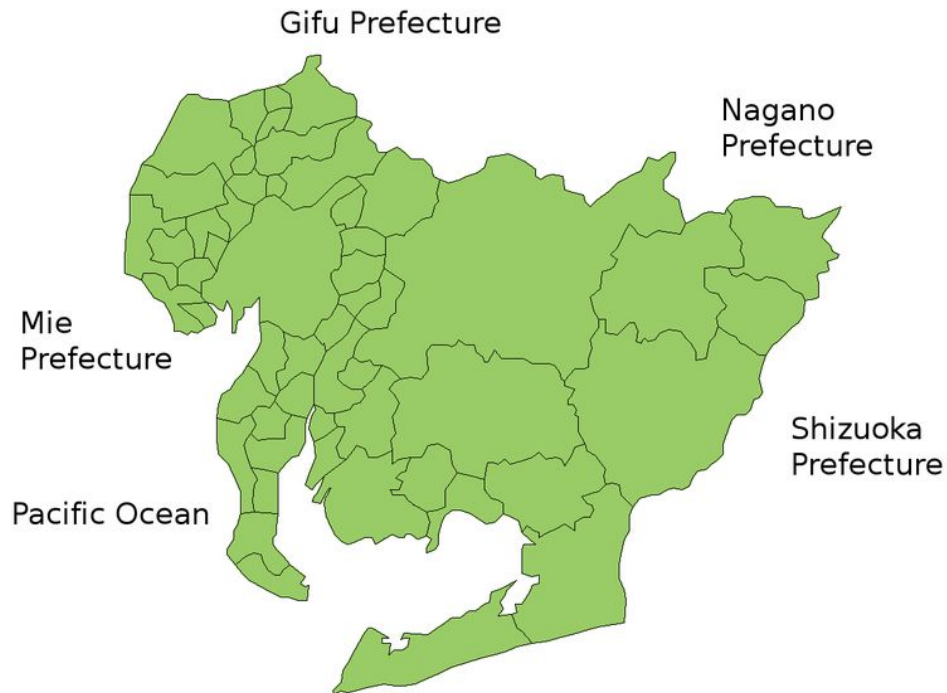
Столица: Сидзуока

Население: 3 774 165

Площадь: 7 780,38 км²



Айти 愛知県



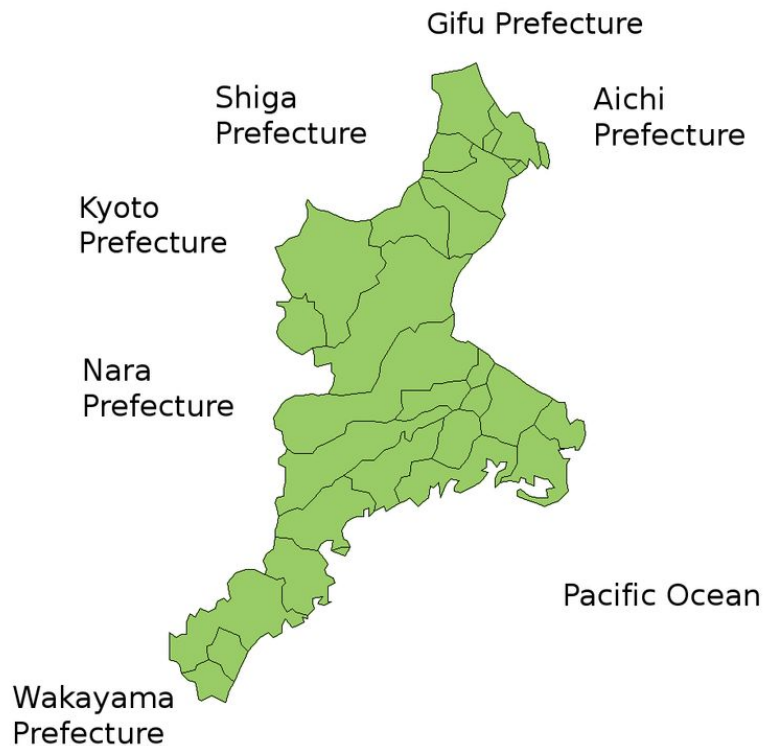
Столица: Нагоя

Население: 7 418 170

Площадь: 5 164,58 км²



Миэ 三重県



Столица: Цу

Население: 1 855 417

Площадь: 5 777,22 км²



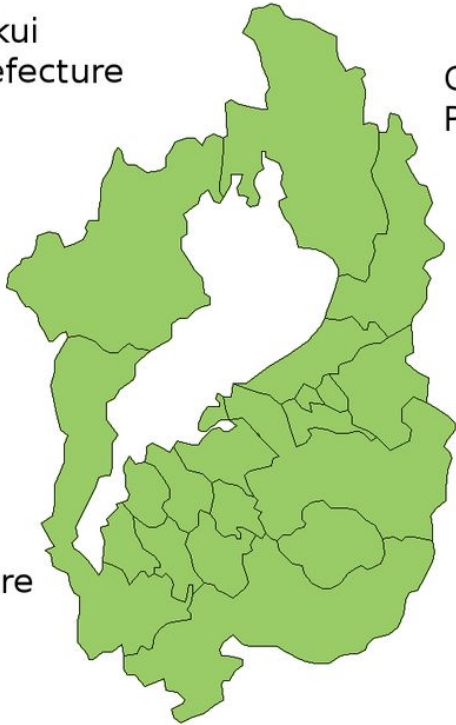
СИГА 滋賀県

Fukui
Prefecture

Gifu
Prefecture

Kyoto
Prefecture

Mie
Prefecture



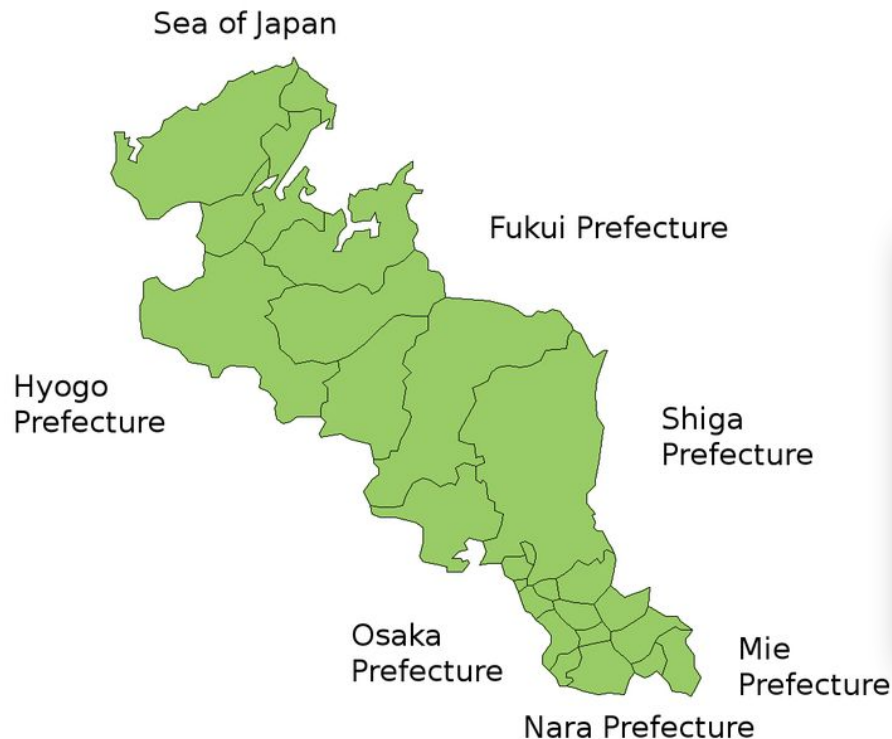
Столица: Оцу

Население: 1 404 410

Площадь: 4 017,36 км²




КИОТО 京都府



Столица: Киото

Население: 2 626 914

Площадь: 4 613,13 км²

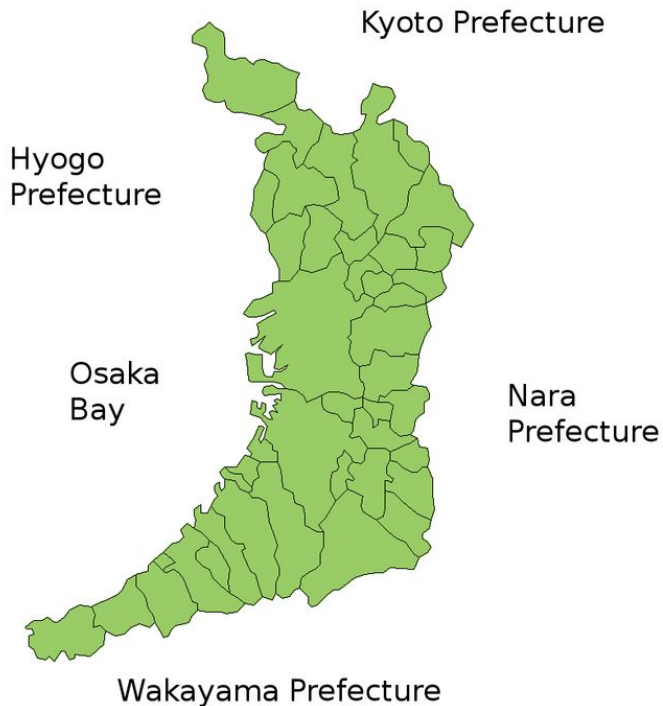


ОСАКА 大阪府

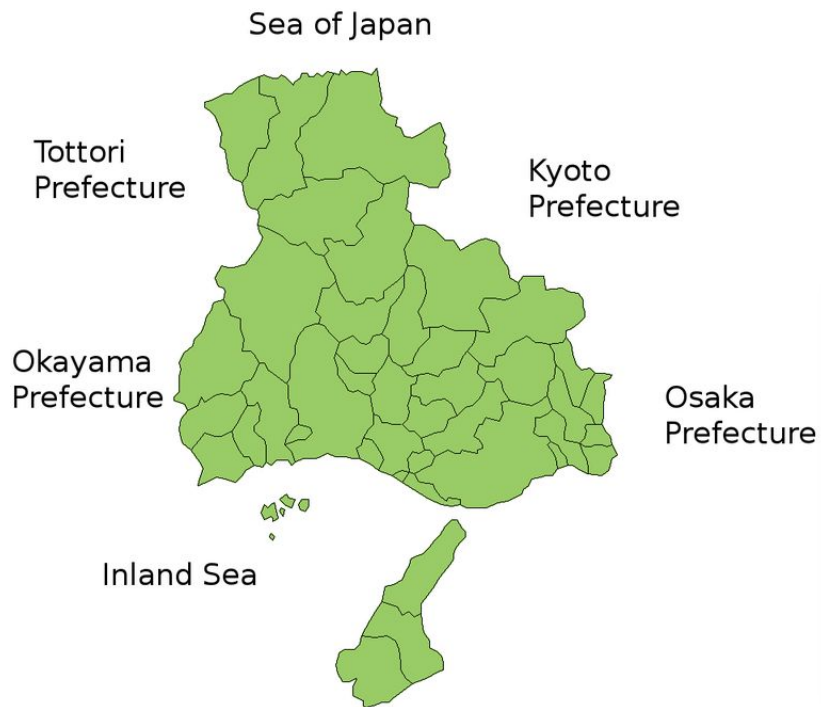
Столица: Осака

Население: 8 839 639

Площадь: 1 897,86 км²



Хёго 兵庫県



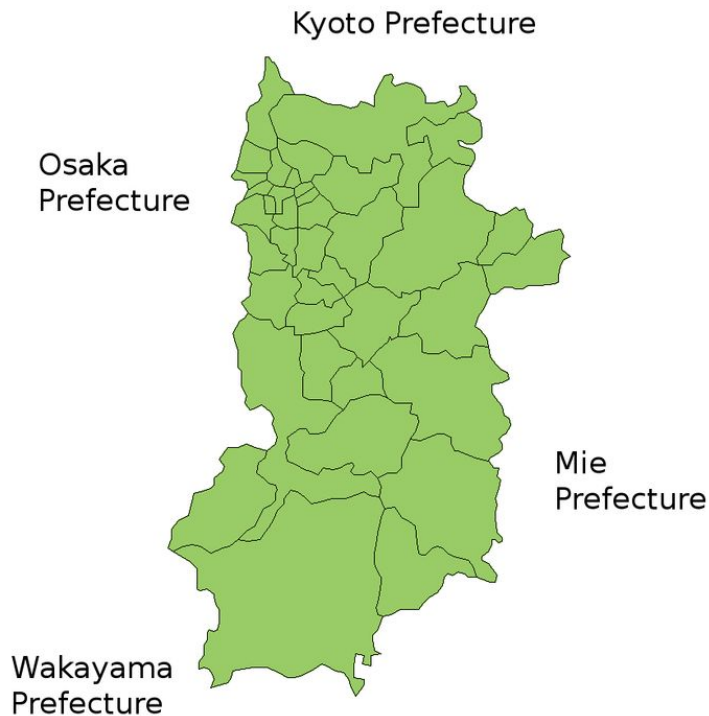
Столица: Кобе

Население: 5 593 786

Площадь: 8 395,89 км²




НАРА 奈良県



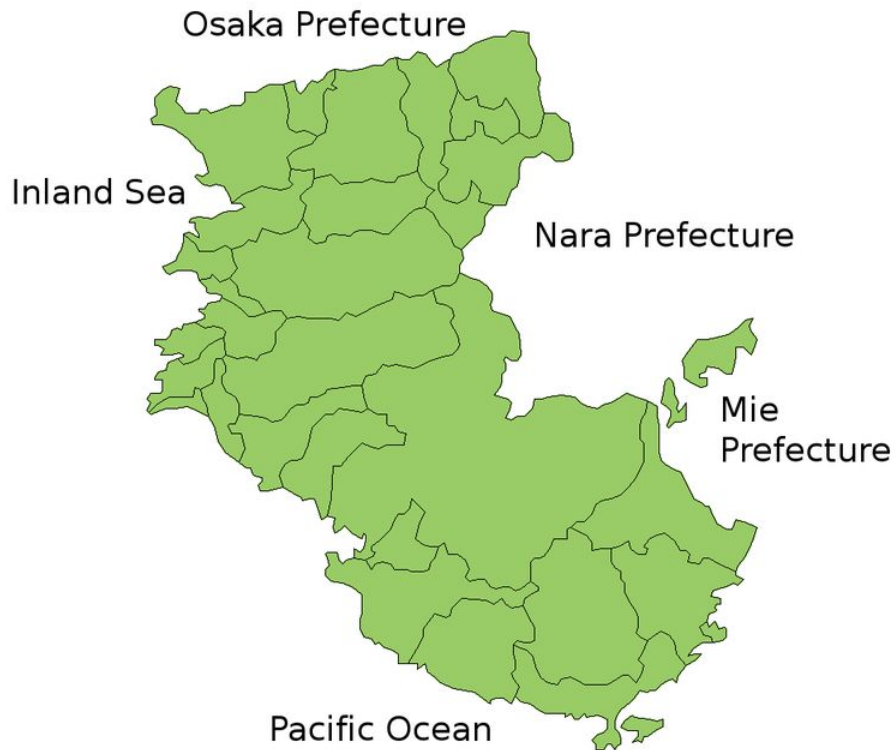
Столица: Нара

Население: 1 396 361

Площадь: 3 691,09 км²



ВАКАЯМА 和歌山県



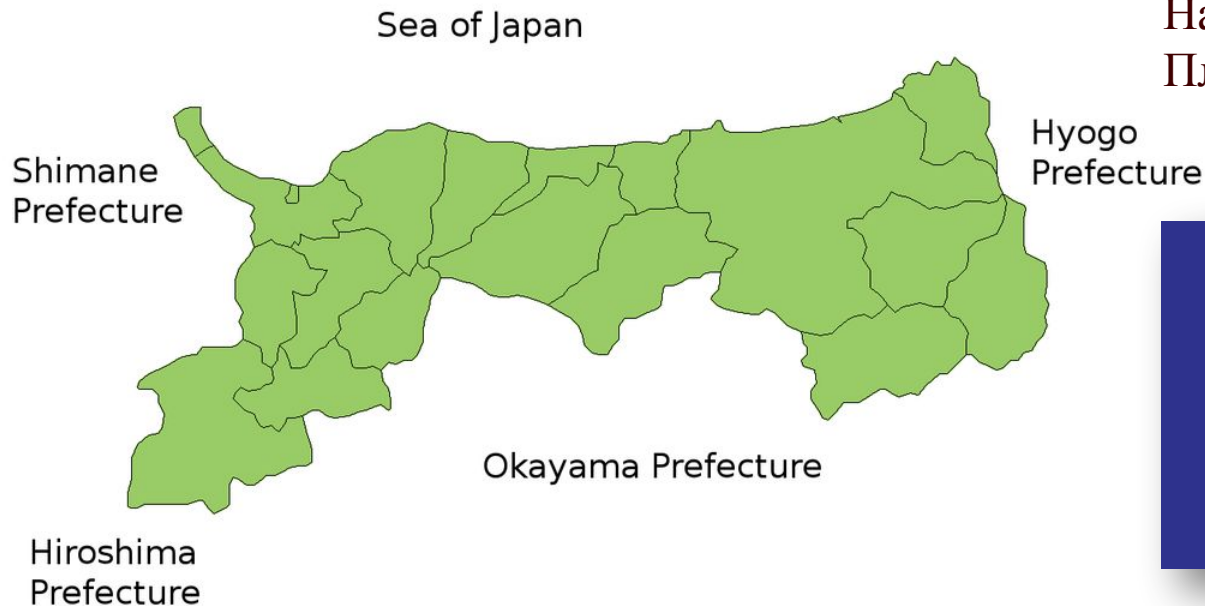
Столица: Вакаяма

Население: 998 637

Площадь: 4 726,29 км²



ТОТТОРИ 鳥取県



Столица: Тоттори

Население: 587 683

Площадь: 3 507,26 км²




СИМАНЕ 島根県



Столица: Мацуэ

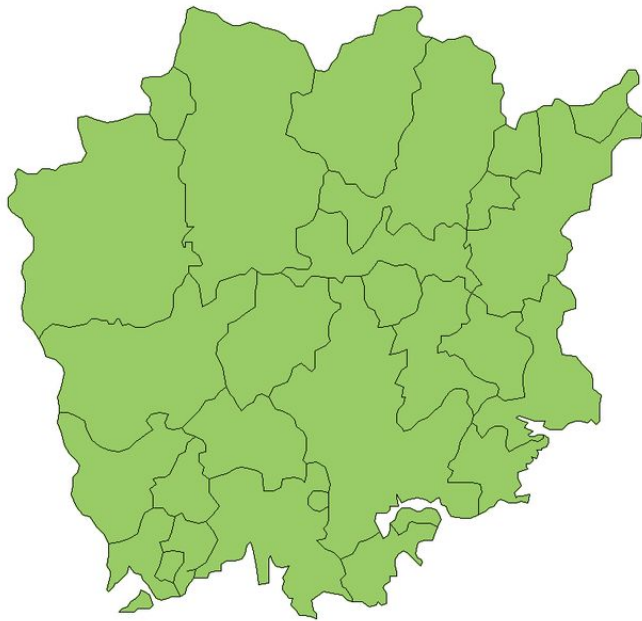
Население: 715 235

Площадь: 6 707,86 км²



ОКАЯМА 岡山県

Tottori Prefecture



Hiroshima
Prefecture

Hyogo
Prefecture

Inland Sea

Столица: Окаяма

Население: 1 937 869

Площадь: 7 113,21 км²



ХИРОСИМА 広島県



Столица: Хирросима
Население: 2 862 259
Площадь: 8 479,26 км²



ЯМАГУТИ 山口県



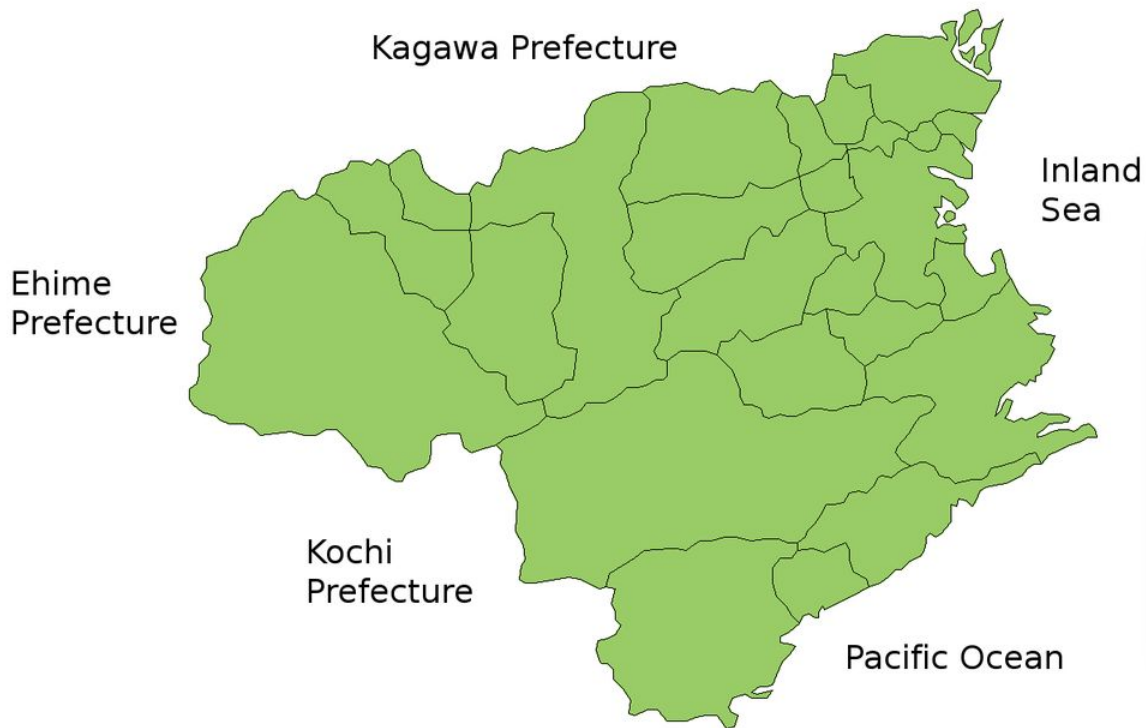
Столица: Ямагути

Население: 1 447 299

Площадь: 6 112,89 км²



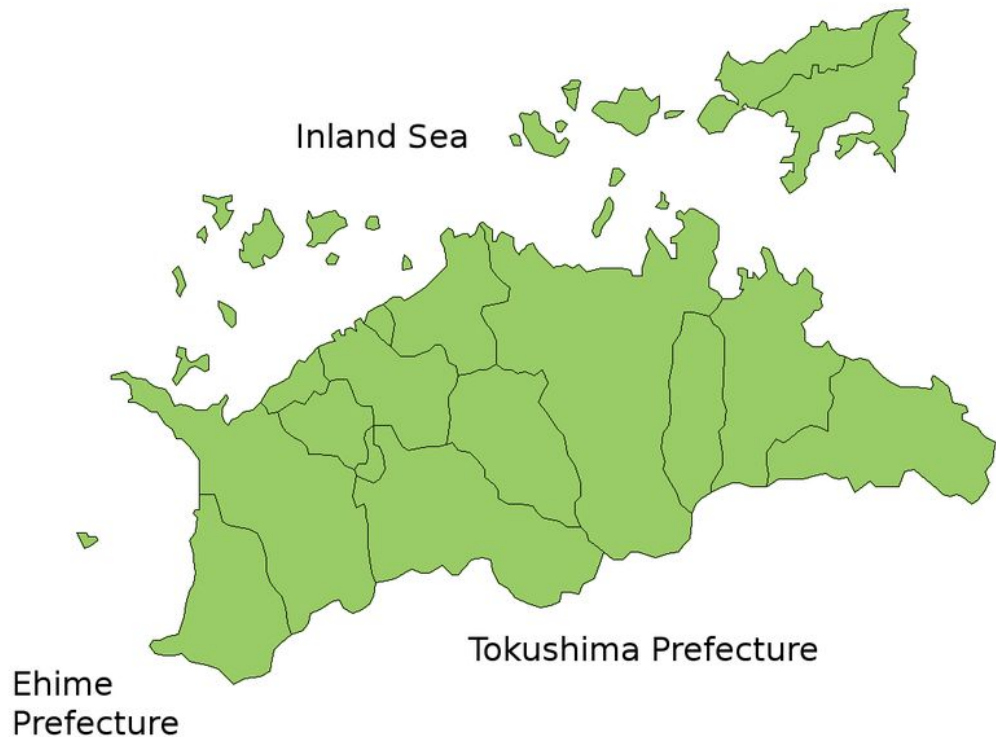
ТОКУСИМА 徳島県



Столица: Токусима
Население: 784 493
Площадь: 4 146,59 км²



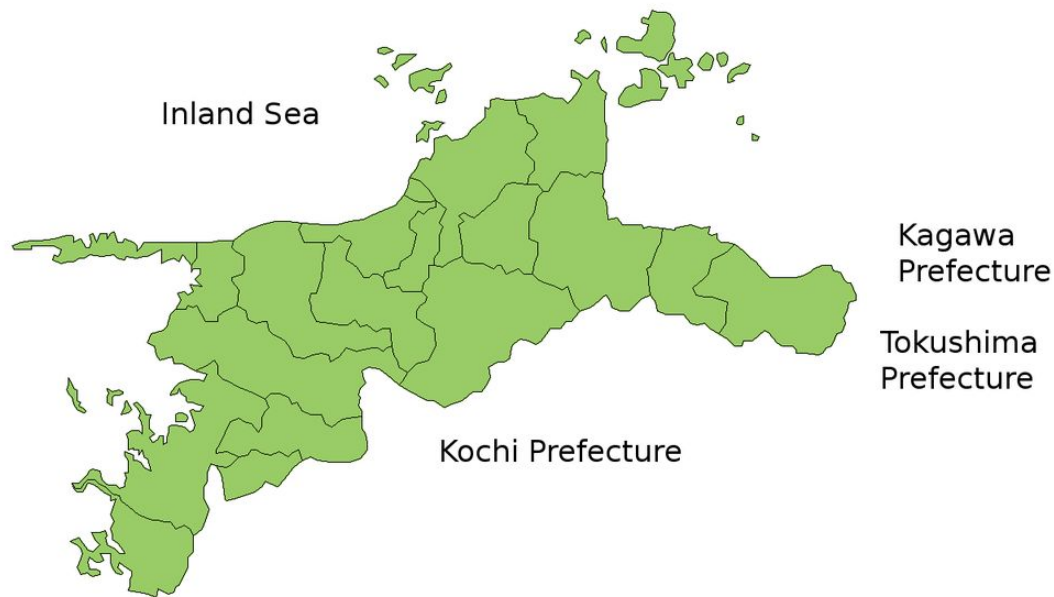
КАГАВА 香川県



Столица: Такамацу
Население: 995 465
Площадь: 1 876,52 км²



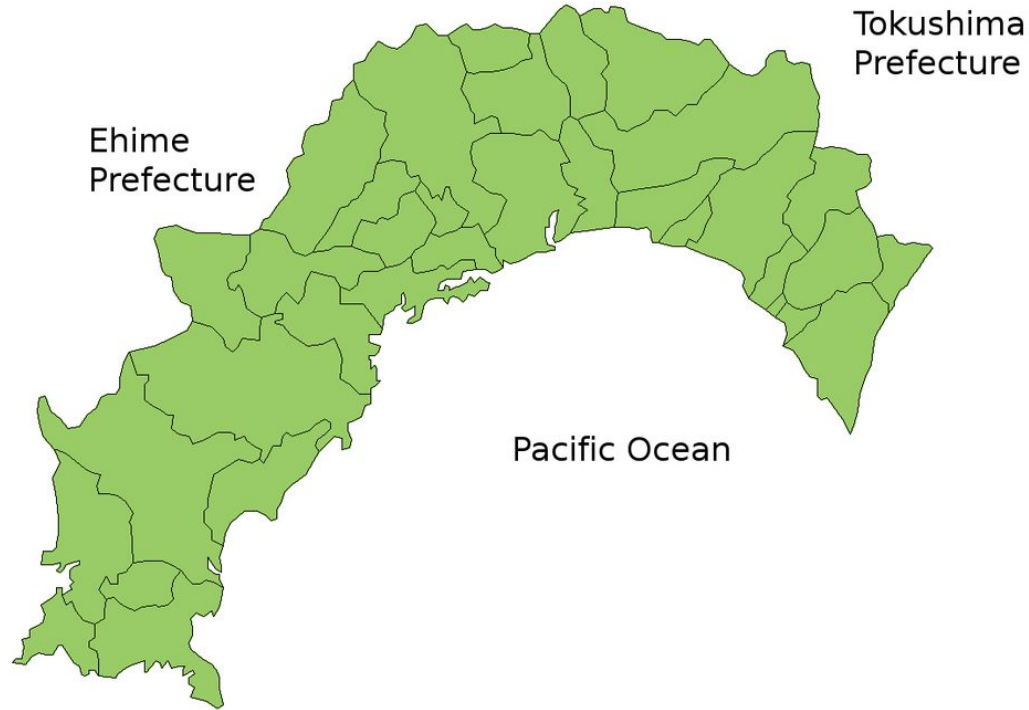
ЭХИМЕ 愛媛県



Столица: Мацуяма
Население: 1 430 086
Площадь: 5 677,95 км²



Коти 高知県



Столица: Коти
Население: 771 473
Площадь: 7 105,15 км²



ФУКУОКА 福岡県

Столица: Фукуока

Население: 5 071 732

Площадь: 4 976,99 км²

Tsushima Strait


Inland
Sea

Saga Prefecture

Oita Prefecture

Ariake Sea

Kumamoto
Prefecture



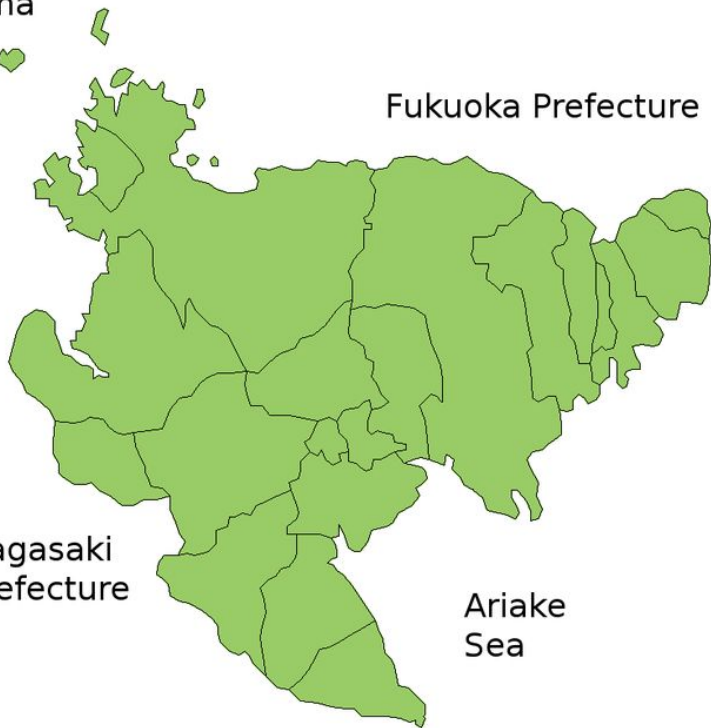
САГА 佐賀県

Tsushima
Strait

Fukuoka Prefecture

Nagasaki
Prefecture

Ariake
Sea



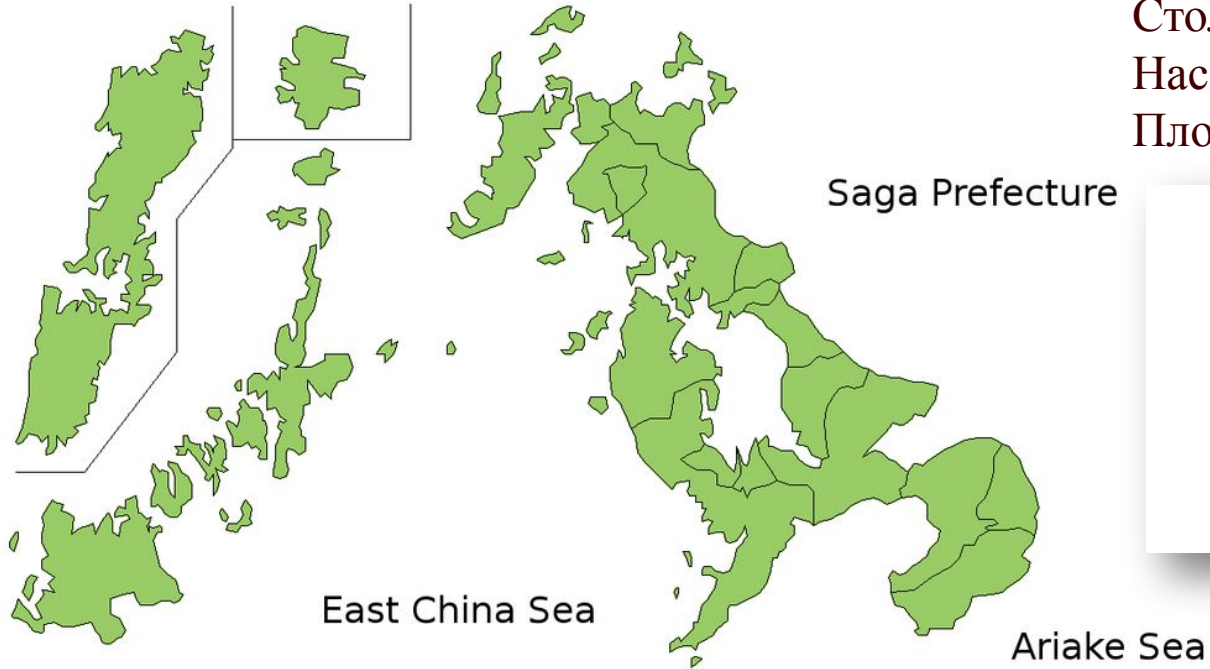
Столица: Сага

Население: 849 867

Площадь: 2 439,60 км²



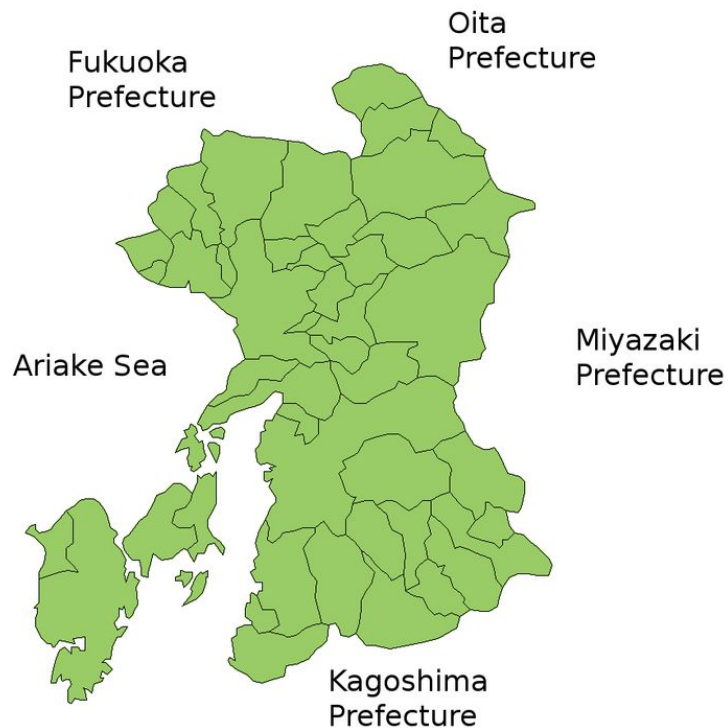
НАГАСАКИ 長崎県




Столица: Нагасаки
Население: 1 422 979
Площадь: 4 104,90 км²



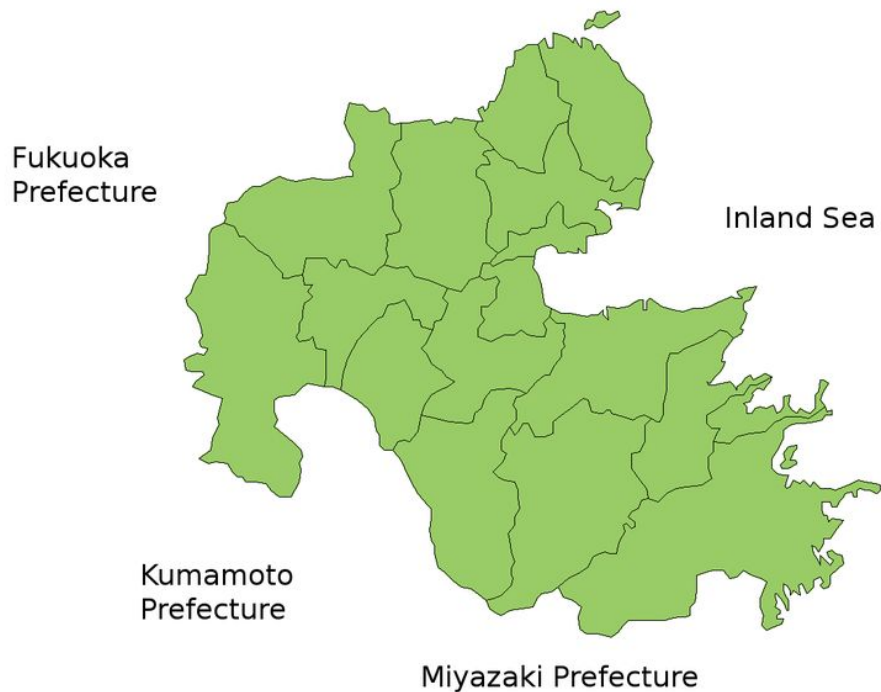
КУМАМОТО 熊本県



Столица: Кумамото
Население: 1 811 498
Площадь: 7 405,84 км²



ОИТА 大分県



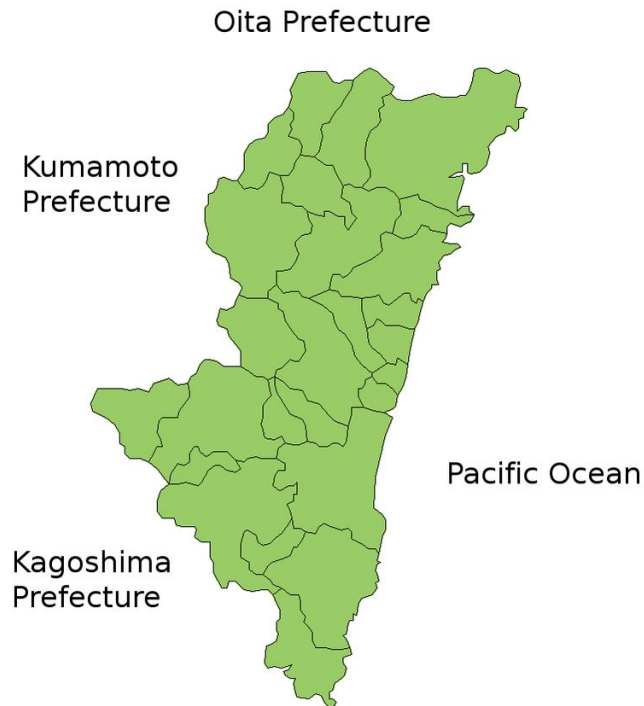
Столица: Оита

Население: 1 193 091


Площадь: 6 339,55 км²



МИЯДЗАКИ 宮崎県



Столица: Миядзаки
Население: 1 126 639
Площадь: 7 734,81 км²



КАГОСИМА 鹿児島県

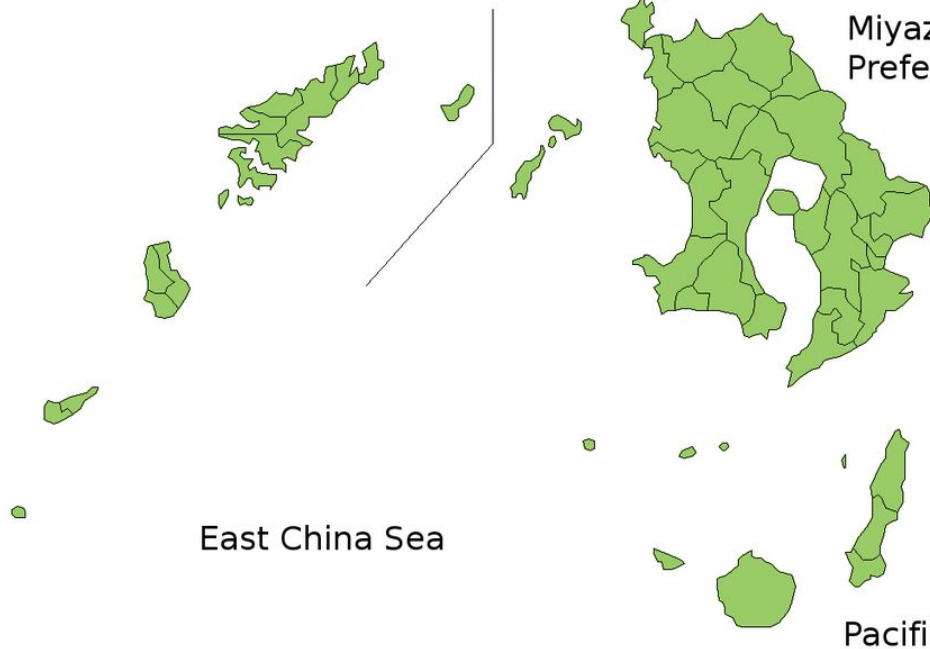
Kumamoto
Prefecture

Miyazaki
Prefecture

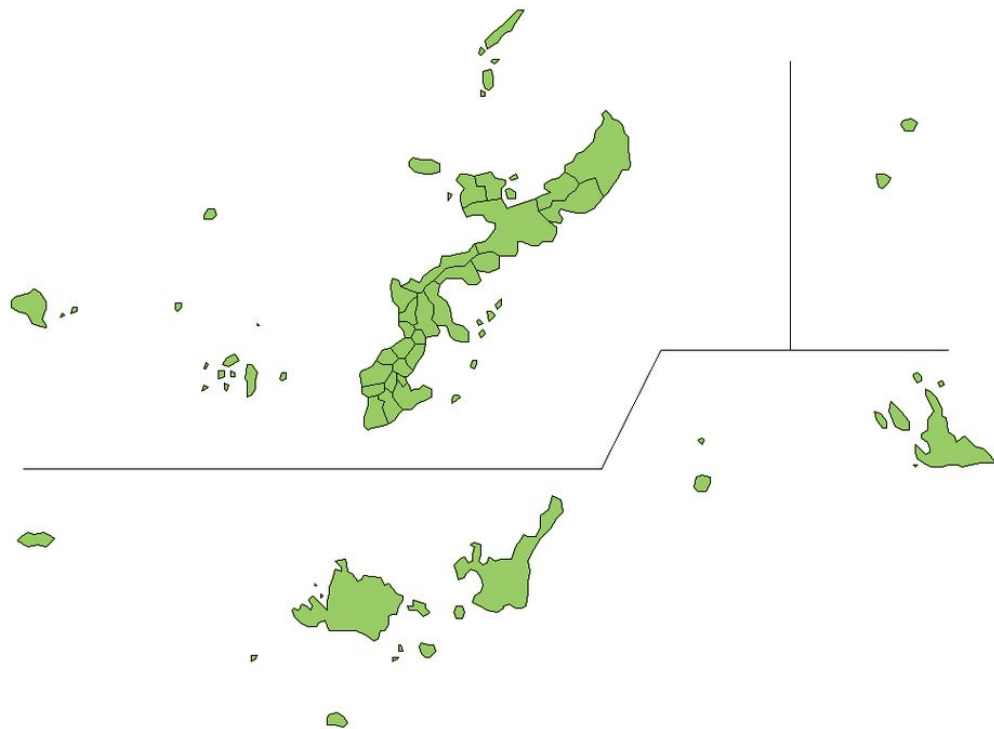
Столица: Кагосима

Население: 1 705 178

Площадь: 9 188,70 км²



ОКИНАВА 沖縄県



Столица: Наха

Население: 1 389 402

Площадь: 2 275,94 км²



ご清聴ありがとうございました！

