

Путешествие по родному

6+



Авторы: Гарипова А.А. Ибрагимова Г.М.



Уважаемый читатель!

Путешествия сопровождают нас всю жизнь.

Путешествие прекрасный учитель, соблюдающий незабываемое познавательное правило: лучше один раз увидеть, чем сто раз услышать. Мы предлагаем вам совершить виртуальное путешествие по городу и поможет вам в этом наш путеводитель.

Каждый из вас сумеет открыть для себя новую страничку по истории города Азнакаево, который всегда будет для вас самым светлым местом, куда хочется возвращаться вновь и вновь.

Каждый уважающий себя человек должен знать историю своей страны, в первую очередь, историю своего края.

Азнакаево

**Пристань сердца в месте тихом,
Дом любимый, славный край – это
город Азнакай.**




Содержание

- [Происхождение города](#)
- [Флаг и Герб Азнакаево](#)
- [Достопримечательности](#)
- [Памятники](#)
- [Родники](#)
- [Природа](#)
- [Наши поэты и писатели](#)
- [Ильдус Гилязов](#)
- [Кроссворд](#)
- [Праздники](#)
- [Интернет ресурсы](#)



Происхождение названия - Азнакай



Происхождение названия — по имени первого человека, поселившегося в этих местах. Азнакай — персидско-тюркское имя, образованное путем присоединения к слову «азна» (в значении «пятница» — священный день у мусульман) уменьшительно-ласкательного -кай



**Флаг Азнакаевского
муниципального района**



**Герб Азнакаевского
муниципального района**



Достопримечательности



Центр детского творчества



Дом культуры



Аллея героев



Краеведческий Музей

Памятники



Родники




**«Әнкәй»
чишмәсе**



«Хәсән» чишмәсе



«Наратлык» чишмәсе




Природа



Возвышенность Чатыр-Тау – основная достопримечательность этого края, с 1972 года признана ландшафтным памятником природы; ее высота – 321,7 метра над уровнем моря!



Наши поэты и писатели



Гариф Закир улы ГАЛИЕВ



Нур Гариф улы ӘХМӘДИЕВ



Илдус Сабир улы ГЫЙЛӘЖЕВ



Марсель Баян улы ГАЛИЕВ



“Бәхетле мин, хәтта эҗиргә Татар булып килгән өчен...”

Илдус Гыйләҗев



Биография

Достижения


Произведения



Биография



Илдус Сабир улы Гыйләжев 1946 елның 15 гыйнварында Азнакай районы Урсай авылында туа. Чалпы урта мәктәбен тәмамлаганнан соң, Казанда университетта югары белем алып, туган якларына әйләнеп кайта. Илдус Гыйләжев оста шагыйрь булу өстенә, 20 елдан артык күмәк хужалык рәисе дә, Татарстан Республикасының Югары Совет депутаты да, партия райкомнарында зур түрә дә була. Орден-медальләр, премияләр иясе дә. Безнең алда тынгысыз хезмәт һәм гомер юлы. Барысы да - Туган якта, “кече үз ватанында”- Чатыртау, Ык буйларында. Шунда языла аның туган жиренә, туган теленә, сөекле халкына, якташларына багышланган мэхәббәт белән тулы уй-хислеләре, китаплары...



Илдус Сабир улы Гыйләҗев




1990нчы елдан СССР язучылар берлеге әгъзасы,


Татарстанның атказанган авыл хужалыгы хезмәткәре,

Мәхмүт Хәсәнов (Азнакай),
Рафаил Төхфәтуллин (Әлмәт),
Һади Такташ исемендәге
(Татарстан язучылар берлеге)
премияләр лауреаты,

СССР Министрлар Советы
премиясе иясе, Почет Билгесе
ордены кавалеры




Произведения




Охшашлык

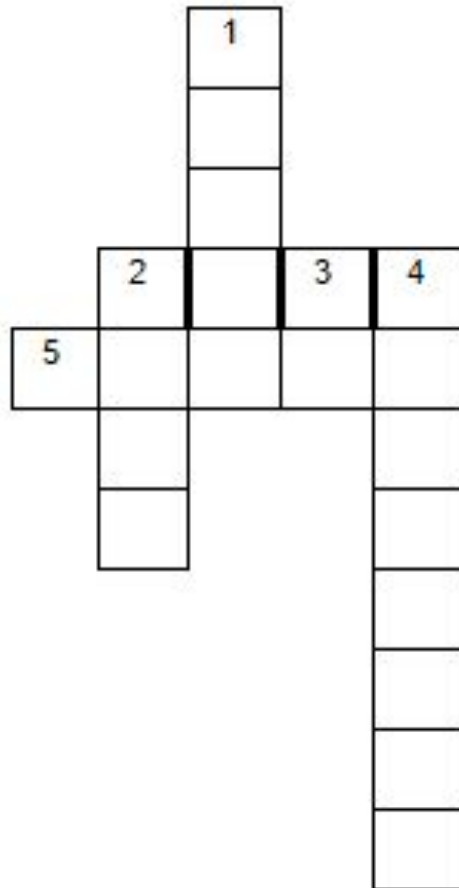
Ике тамчы су күк охшаш
Шагыйрь белән төзүче:
Берсе сайлап сүзләр тезә,
Берсе – кирпич өюче.
Берсе басып измә салса,
Икенчесе утыра –
Сүз белән сүз арасына
Хис, фикерен тутыра.
Хәрәмләшсән, эш азагы
Бер үк хәлгә төшерә:
Начар шигырь тиз онтыла,
Начар бина – ишелә...



Произведения



Кроссворд



По горизонтали:

**5. На ветке не птичка-
Зверек-невеличка,
Мех теплый как грелка
Кто же это?**

По вертикали:

- 1. Какая птица нарисована на гербе
Азнакаево?**
- 2. Символ города?**
- 3. Самая длинная река Татарстана?**
- 4. Самая высокая точка Татарстана?**

Ответы: 1-сокол; 2- герб; 3-Ик; 4-Чатыр-Тау; 5
– белка.



Кроссворд


По горизонтали:

3. Сплоченность
4. Национальность
8. Название реки
10. Птица на гербе Азнакаево
11. Город в республике Татарстан
12. Субъект РФ


По вертикали:


1. Глава Азнакаевского района
2. Президент Татарстана
5. Донской казак, чьи войска стояли на горе Чатыр-Тау
6. Обитатель-грызун склона Чатыр-Тау
7. Рабочий поселок в Азнакаевском районе
9. Природный заказник, самая высокая точка Татарстана
13. Первопоселенцы Азнакаевского района
14. Советский государственный деятель, посетивший Азнакаевский район

Ответы: 1-Шайдуллин; 2- Миннеханов; 3-Единство; 4-Татары; 5 – Пугачев; 6- Сурок; 7- Актюба; 8-Ик; 9- Чатыр-Тау; 10- Сокол; 11-Азнакаево; 12- Татарстан; 13-Тептяри; 14- Хрущев.





Праздники нашего города





Край богат целительными родниками. По народному поверью, благодаря скрытому в недрах горы царю-магниту и серебру вода родников Чатыр-Тау целебная. Один из них, бьющий на косогоре, в 1950–1960-е годы почитали как святой источник. Ниже бьет другой, более мощный, но с железным привкусом. Возможно, этой воде присущи такие же целебные свойства, как и на бальнеологическом северокавказском курорте Железноводск. Район украшают живописные берега рек Ик и Стярле, протяженность которых составляет 780 км. Родником чистейшим вспоён, Вскормлен матерью-землёй;
Здесь душа моя в покое, Разум ввысь летит стрелой. ←
Родники, вы мои родники...





Природа Чатыр – Тау обладает магическим действием. А известно ли вам, где находится самая высокая точка в Татарстане? В Азнакаевском районе. Возвышенность Чатыр-Тау – основная достопримечательность этого края, с 1972 года признана ландшафтным памятником природы; ее высота – 321,7 метра над уровнем моря! Чатыр-тау или по-русски Шатёр-гора с 1972 года является ландшафтным памятником природы.



Интернет-ресурсы

- История Азнакаевского района: <https://aznakayevo.tatarstan.ru/istoriya-rayona.htm>
- История город Азнакаево: <https://posredi.ru/aznakaevo-tatarstan.html>
- Биография Ильдуса Гилязова: <https://aznakayevo.tatarstan.ru/gilyazov-ildus-sabirovich.htm>
- Произведения Ильдуса Гилязова http://adiplar.belem.ru/giljazov_ildus.htm

