

Международный уголовный суд

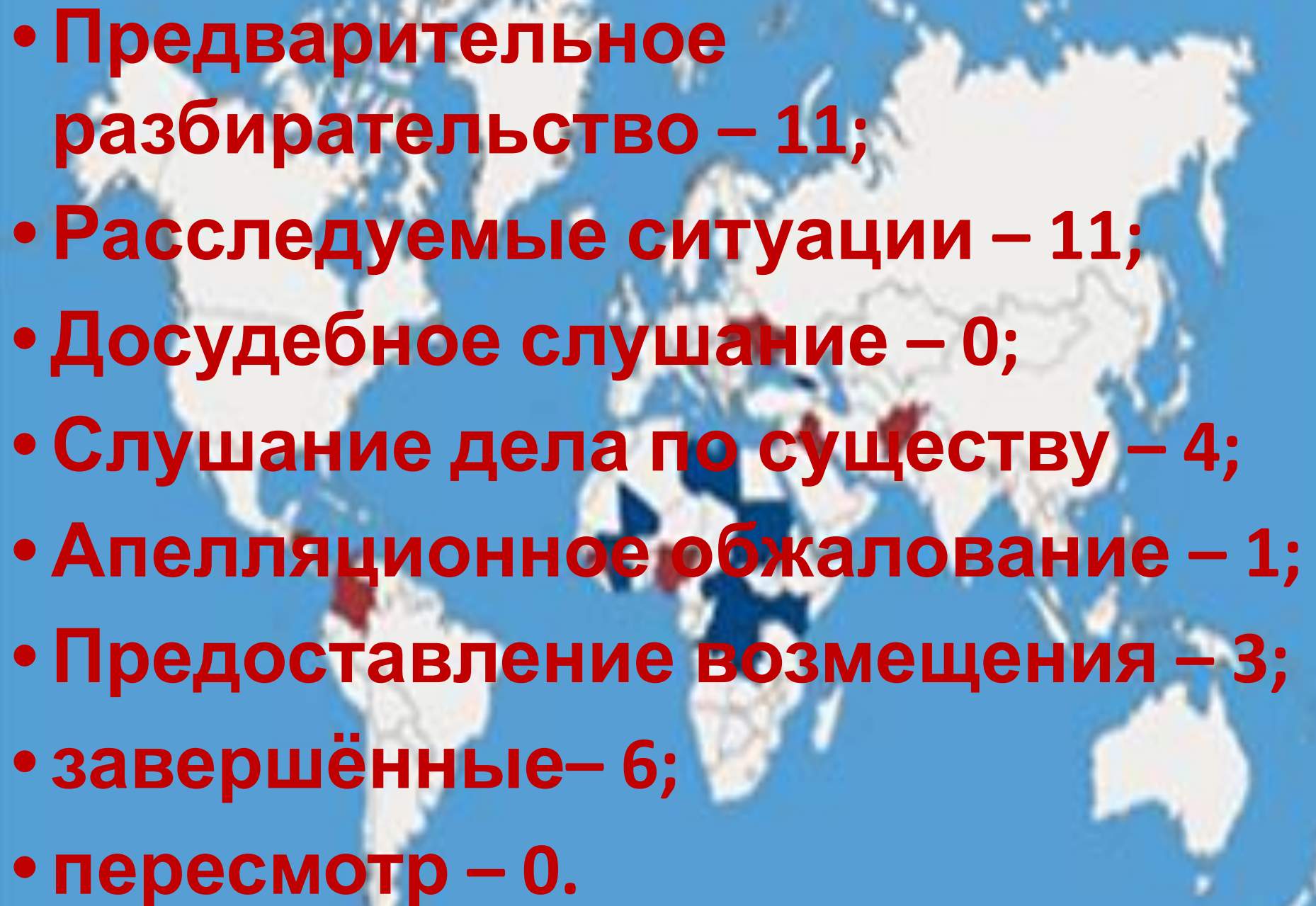
Практика



Подготовили магистранты 1
курса Петровская Кристина и
Ананич Артём





- 
- A world map with a blue background and white landmasses. The map is slightly faded and serves as a background for the text.
- Предварительное разбирательство – 11;
 - Расследуемые ситуации – 11;
 - Досудебное слушание – 0;
 - Слушание дела по существу – 4;
 - Апелляционное обжалование – 1;
 - Предоставление возмещения – 3;
 - завершённые – 6;
 - пересмотр – 0.

Предварительная проверка

- Афганистан;
- Бангладеш / Мьянма
- Колумбия;
- Габон;
- Гвинея;
- Гондурас;
- Ирак/ Великобритания;
- Нигерия;
- Палестина;

Расследуемые ситуации

- Бурунди;
- Грузия;
- Центрально-Африканская Республика II;
- Мали;
- Кот-д'Ивуар;
- Ливия;
- Кения.



Суданское освободительное движение (SLM/СОД)

Движение за справедливость и равенство (JEM).

Ситуация в Дарфуре, Судан

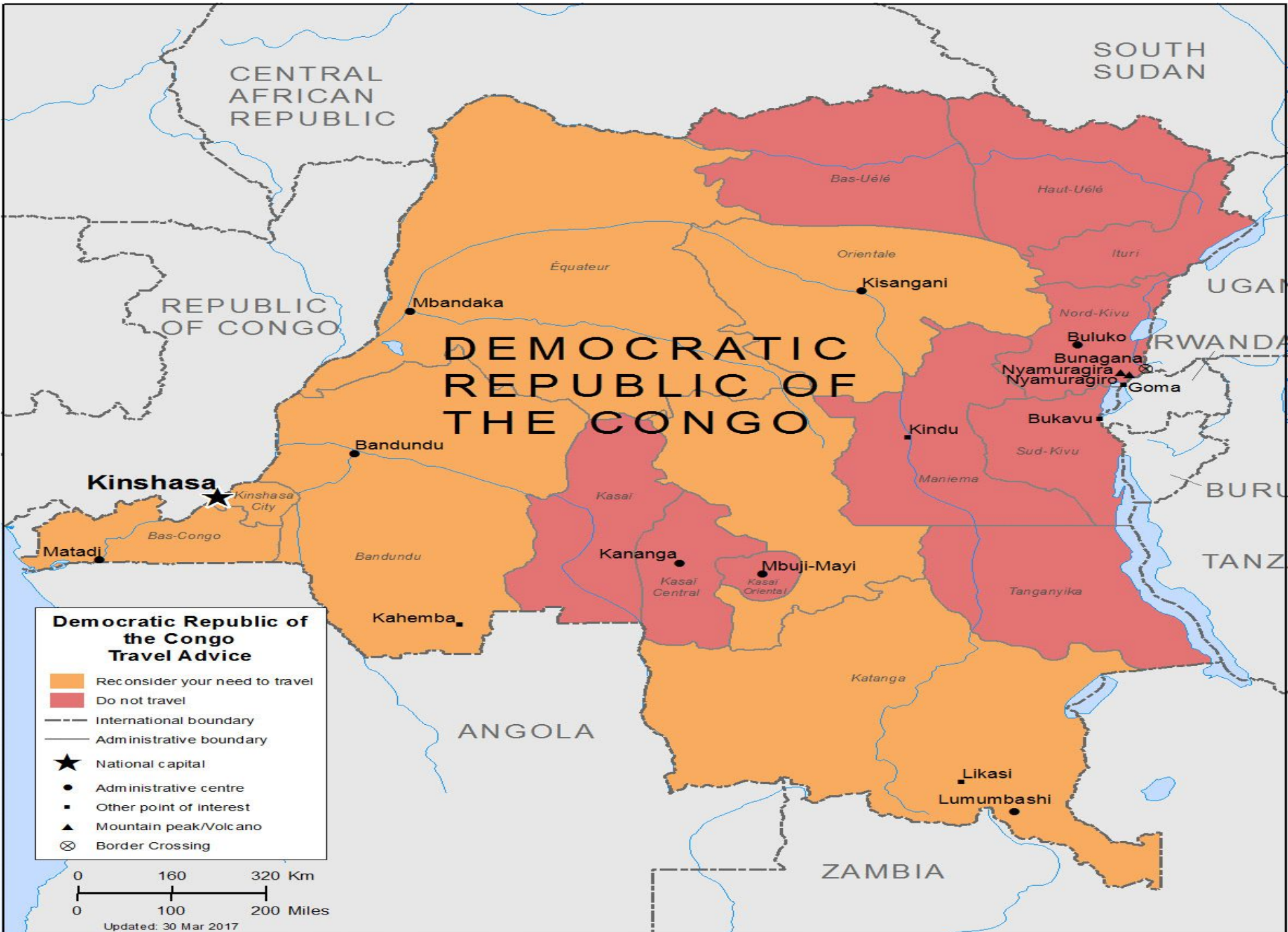
ІСС-02/05



PROSECUTOR
INTERNATIONAL CRIMINAL COURT



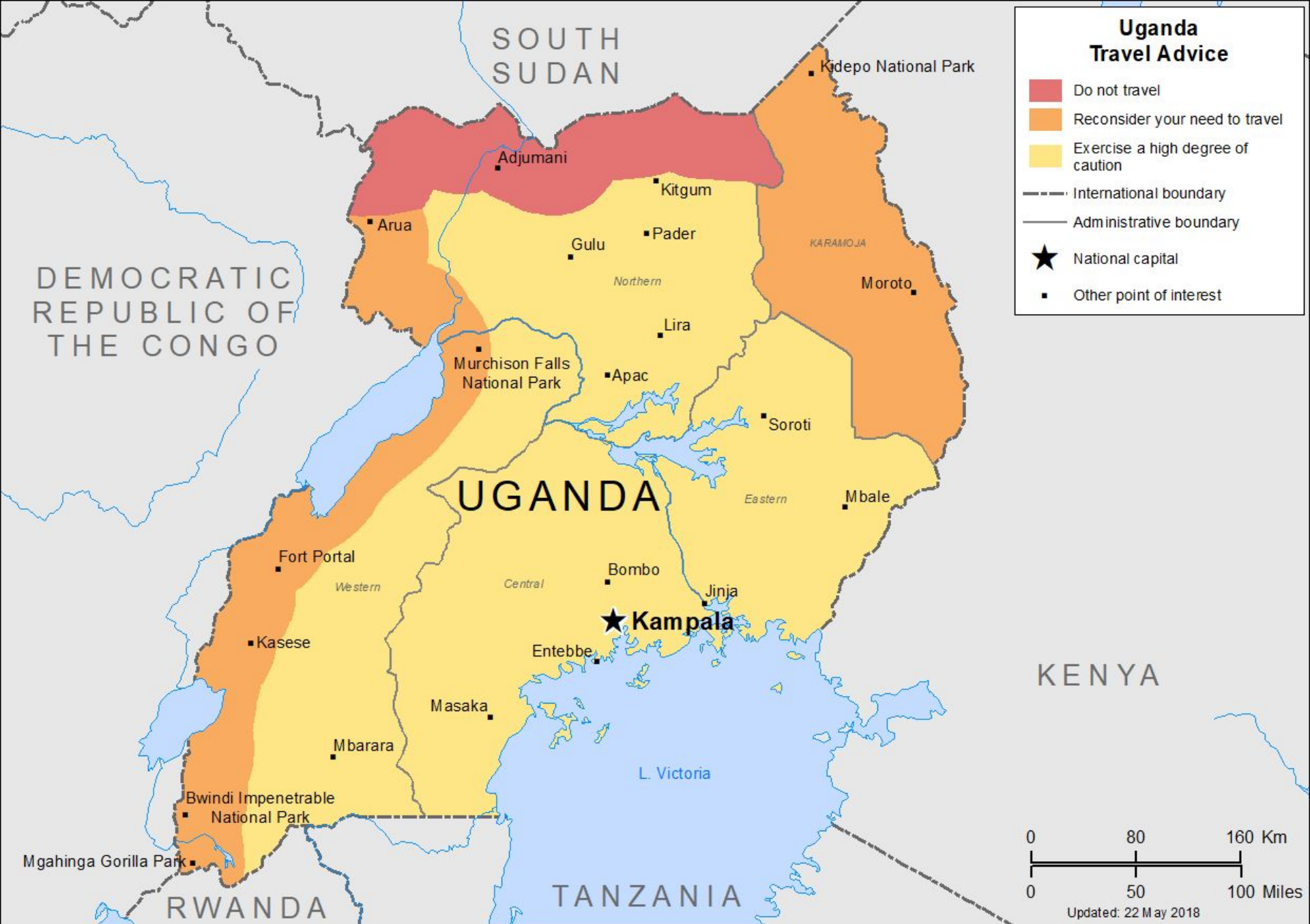
Ntaganda Case
The Prosecutor v. Bosco
Ntaganda



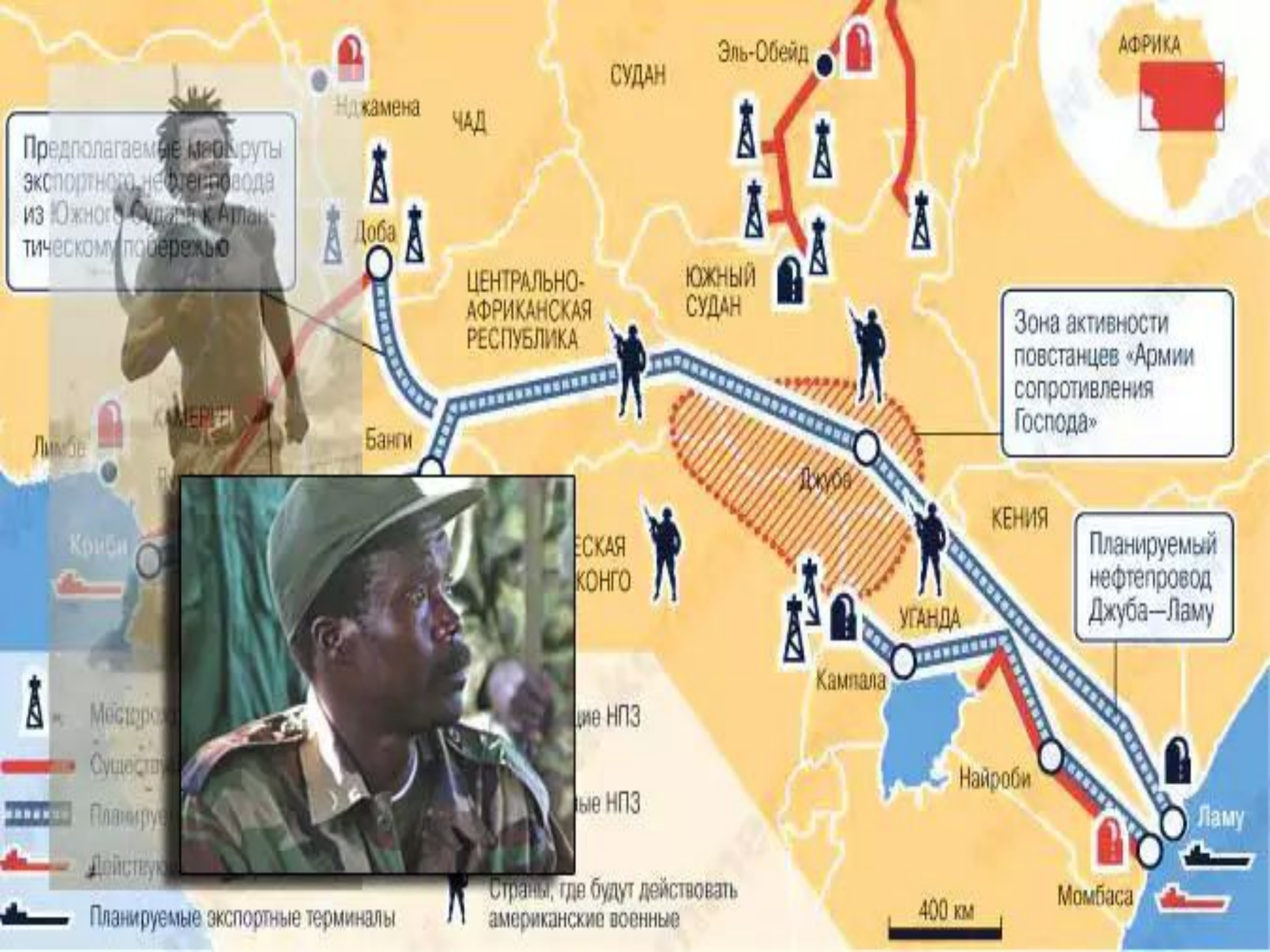
This map is presented for information only. The Department of Foreign Affairs and Trade accepts no responsibility for errors or omission of any geographic feature. Nomenclature and territorial boundaries may not necessarily reflect Australian Government policy. For the latest travel advice visit smartraveller.gov.au. Provided by the Commonwealth of Australia under Creative Commons Attribution 3.0 Australia licence.

Kony et al. Case





This map is presented for information only. The Department of Foreign Affairs and Trade accepts no responsibility for errors or omission of any geographic feature. Nomenclature and territorial boundaries may not necessarily reflect Australian Government policy. For the latest travel advice visit smartraveller.gov.au. Provided by the Commonwealth of Australia under Creative Commons Attribution 3.0 Australia licence.



АФРИКА

Предполагаемые маршруты экспортного нефтепровода из Южного Судана к Атлантическому побережью

Зона активности повстанцев «Армии сопротивления Господа»

Планируемый нефтепровод Джуба—Ламу

- Месторождения нефти
- Существующие нефтепроводы
- Планируемые нефтепроводы
- Действующая зона активности повстанцев
- Планируемые экспортные терминалы

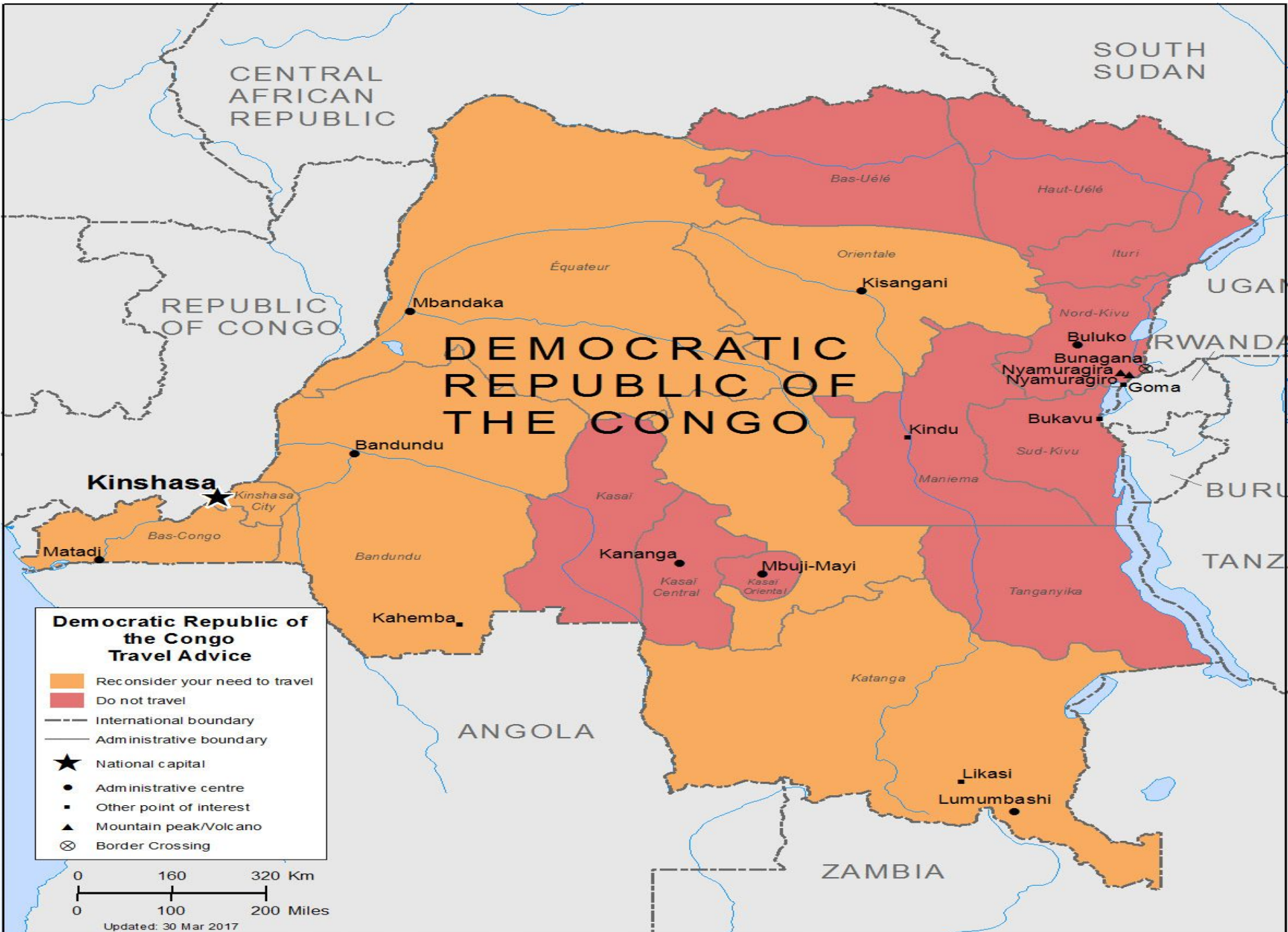


Страны, где будут действовать американские военные

400 км



Ngudjolo Chui Case



This map is presented for information only. The Department of Foreign Affairs and Trade accepts no responsibility for errors or omission of any geographic feature. Nomenclature and territorial boundaries may not necessarily reflect Australian Government policy. For the latest travel advice visit smartraveller.gov.au. Provided by the Commonwealth of Australia under Creative Commons Attribution 3.0 Australia licence.



Lubanga Case



CAMEROON

CENTRAL AFRICAN
REPUBLIC

SOUTH
SUDAN

YAOUNDÉ

BANGUI

JUBA

MALABO

EQUATORIAL
GUINEA

LIBREVILLE

GABON

REPUBLIC
OF THE
CONGO

Mbandaka

DEMOCRATIC REPUBLIC
OF THE
C O N G O

UGANDA
KAMPALA

BRAZZAVILLE

KINSHASA

RWANDA
KIGALI

BURUNDI
BUJUMBURA

TANZANIA

(ANGOLA)
Cabinda

Tshela

Boma

Matadi

Mbanza-Ngungu

Kikwit

Ollebo

Kananga

Mbuji-Mayi

Kasongo-Lunda

Tshikapa

Kamina

Bukavu

Goma

Lulimba

Kalemie

Manono

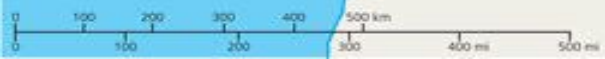
Lake Mweru

Lake Tanganyika

A N G O L A

Z A M B I A

ATLANTIC OCEAN





A close-up portrait of Simone Gbagbo, a woman with dark hair, wearing a green patterned top and a gold necklace. She is looking slightly to the right with a serious expression. The background is a solid blue color.

Simone Gbagbo Case

A map of Côte d'Ivoire is shown, with various regions and cities labeled. A blue box is overlaid on the northern part of the map, and a green box is overlaid on the southern part. A red arrow points from the blue box down to the green box. The map also shows neighboring countries like Mali, Burkina Faso, and Ghana, and the Gulf of Guinea to the south.

силы сторонников Гбагбо

Сторонники кандидата- оппонента Алассана Ауттара (гражданские лица)



Thank You

