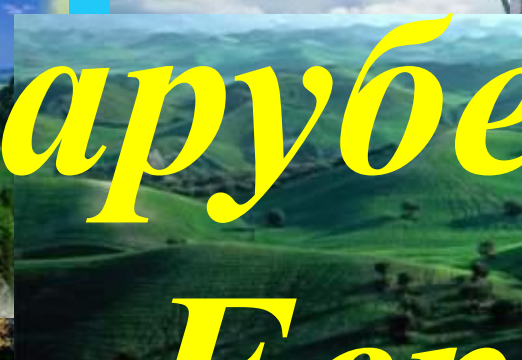




Зарубежная Европа



- **Один из очагов мировой цивилизации**
- **Родина Великих географических открытий**
- **Родина промышленных переворотов**
- **Родина городских агломераций**
- **Родина международной экономической интеграции**





Политическая карта региона на протяжении XX в. претерпевала большие изменения трижды: после первой и второй мировых войн и в последние годы (объединение Германии, приобретение независимости странами Балтии, распад Югославии, Чехословакии, изменение общественного строя в странах Восточной Европы). Политической консолидации региона способствует деятельность Организации по безопасности и сотрудничеству в Европе (ОБСЕ), в состав которой входят 53 страны (она включает также США, Канаду, страны СНГ). Все большую роль начинает играть и Совет Европы. Наряду с этим сохраняется и даже возрастает влияние блока НАТО.

**5,4 млн
км²**

508 млн чел



**Более
45 суверенных
государств**

ЭГП

Выгодность

- приморское положение
- соседское положение
- высокий уровень развития
- разнообразные природные условия
- большая S
- Входят в разные интеграционные группировки

Невыгодность

- Наличие бывшей горячей точки
- Военно- стратегический фактор
- На севере неблагоприятный климат



ЭГП выгодное

Регионы Зарубежной Европы

ЗАРУБЕЖНАЯ ЕВРОПА

СЕВЕРНАЯ ЕВРОПА

Великобритания
Дания
Ирландия
Испания
Латвия
Эстония
Норвегия
Финляндия
Швеция

ЗАПАДНАЯ ЕВРОПА

Австрия
Бельгия
Германия
Люксембург
Нидерланды
Франция
Швейцария

ВОСТОЧНАЯ ЕВРОПА

Болгария
Венгрия
Польша
Румыния
Словакия
Чехия

ЮЖНАЯ ЕВРОПА

Албания
Босния
и Герцеговина
Словакия
Хорватия
Греция
Испания
Италия
Македония
Мальта
Португалия

Состав Европейского региона.

45
государств

монархии

республики

колонии

12 монархий:
Андорра
Бельгия,
Ватикан,
Великобритания
Дания,
Испания,
Лихтенштейн,
Люксембург,
Монако,
Нидерланды,
Норвегия,
Швеция.

унитарные

федеративные

Федеративных государств
в зарубежной Европе
всего :7
ФРГ -
БЕЛЬГИЯ
ШВЕЙЦАРИЯ
АВСТРИЯ
Сербия
Черногория
Босния и Герцеговина

Гибралтар

Государства -
«карлики»

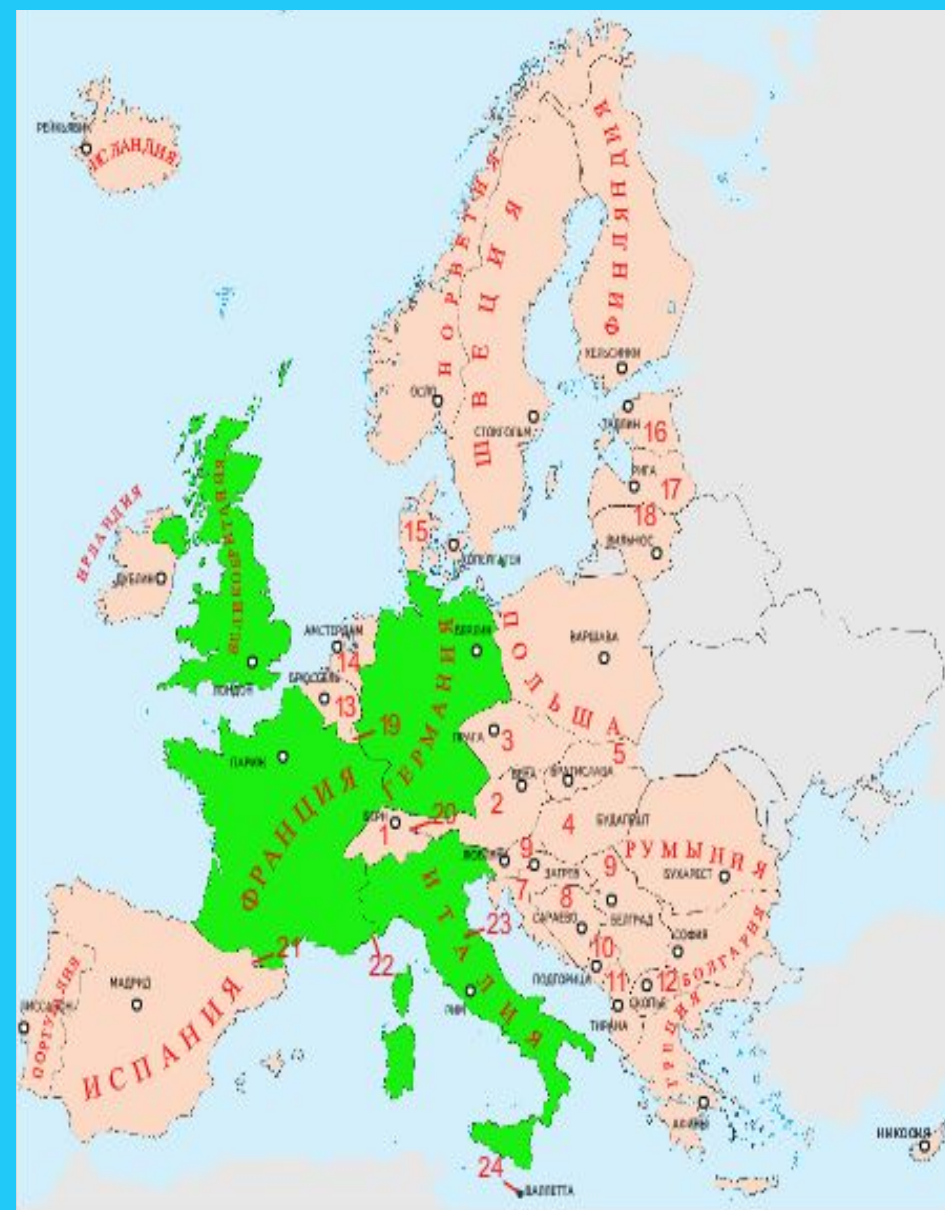
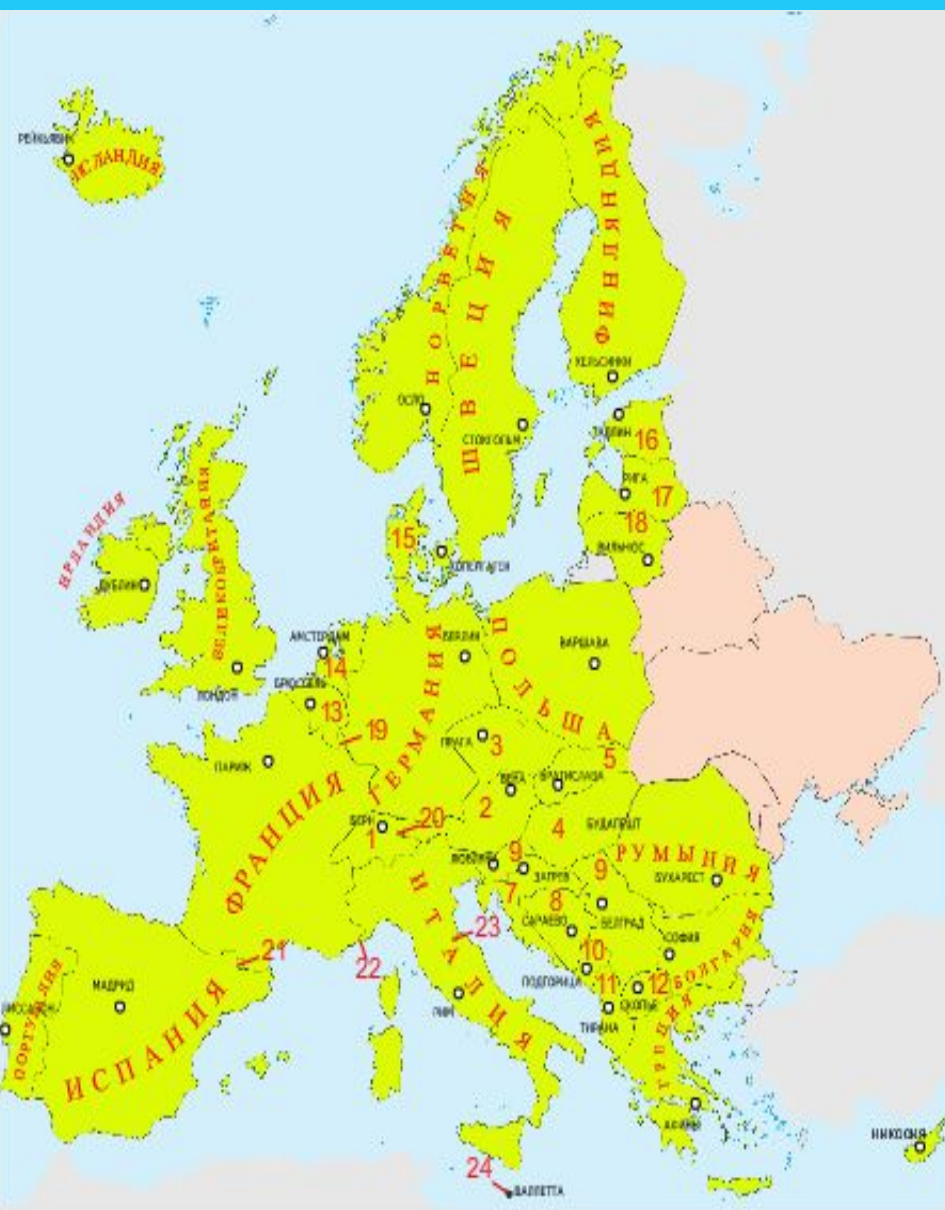


Крупные
государства
(S более 500 тыс. км²)

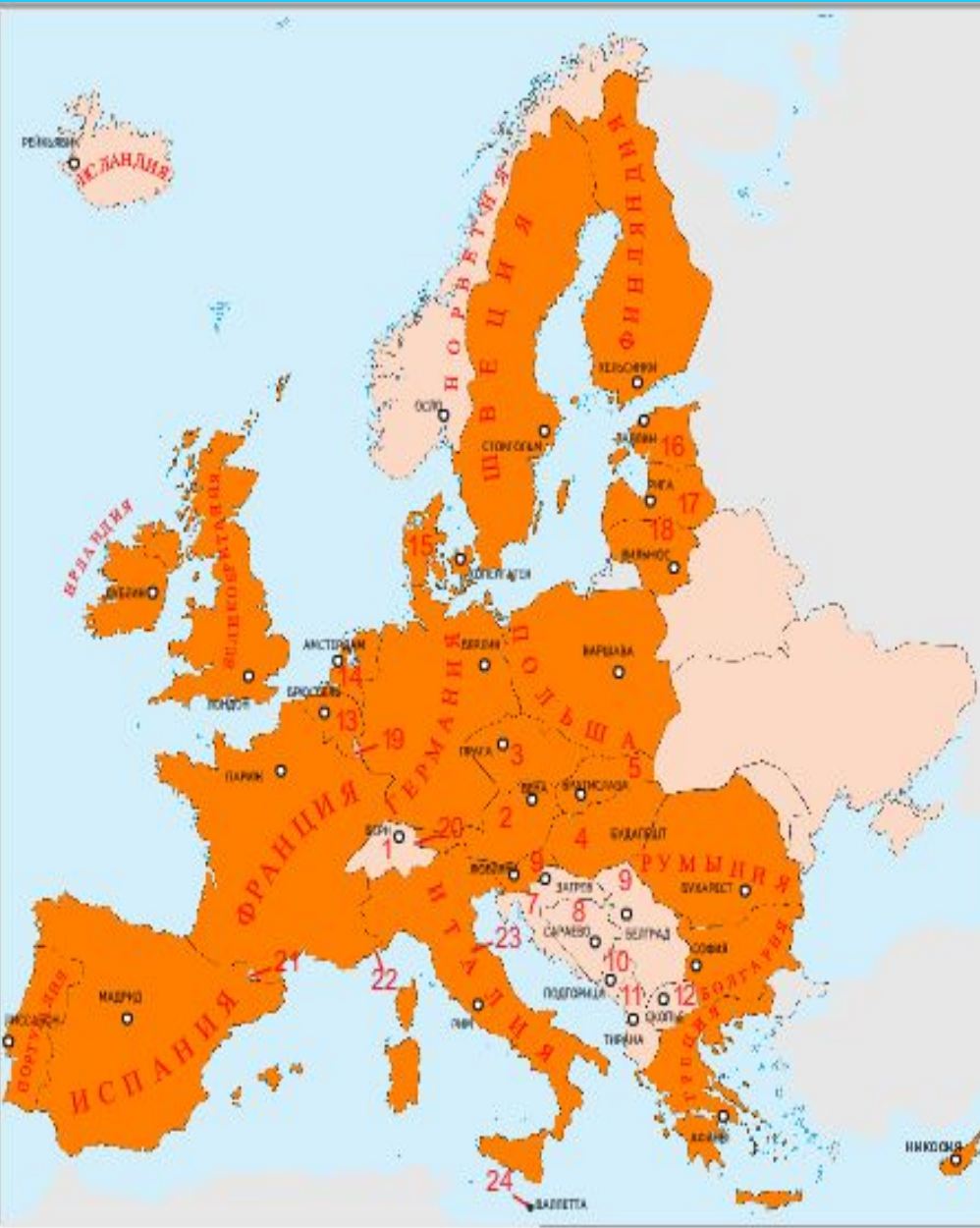
Украина
Франция
Испания

Страны-члены ОБСЕ

Большая восьмерка (g-8)



Евросоюз



Страны НАТО




Микрогосударства Европы

- Люксембург
- Андорра (468 км²)
- Мальта (316 км²)
- Лихтенштейн (Княжество Лихтенштейн) (157 км²)
- Сан-Марино (61 км²)
- Монако (1,95 км²)
- Ватикан (0,44 км²)
- Суверенный Мальтийский орден (сегодняшняя территория древнего государства - всего один особняк в Риме)




Природно-ресурсный потенциал

Природные предпосылки для промышленности зарубежной Европы сложились под большим влиянием размещения полезных ископаемых.



В северной части распространены как рудные полезные ископаемые связанные с Балтийским щитом и зоной герцинской складчатости, так и топливные, «привязанные» прежде всего к осадочному чехлу платформы и ее краевым прогибам.



В южной части преобладают рудные месторождения как магматического, так и осадочного (бокситы) происхождения, но запасы топливных ресурсов здесь значительно меньше. Таким тектоническим строением территории в значительной мере объясняется «некомплектность» набора полезных ископаемых в отдельных странах.

Полезные ископаемые

минеральные

истощены, привозные.



уголь	Германия, Великобритания, Польша
Нефть и газ	Великобритания, Норвегия
Железная руда	Швеция, Венгрия, Бельгия
Алюминиевые руды	Франция, Греция
Каменная соль	Польша
Сера	Франция, Польша

Другие природные условия и ресурсы:



лесные	Финляндия, Швеция «Финляндия без леса, что медведь без шерсти»
водные	Северная и восточная Европа
земельные	Западная, восточная и южная Европа
агроклиматические	Кроме северной Европы – культуры умеренного пояса и теплолюбивые культуры
рекреационные	повсеместно

Население

- Сложная демографическая ситуация.
- В некоторых странах происходит убыль населения - депопуляция. Растет доля пожилых людей. Все это привело к резкому изменению доли региона в мировой системе внешних миграций населения.
- Главный мировой очаг трудовой иммиграции. 12—13 млн. иностранных рабочих и членов их семей - временных гостей-рабочих. Для стран, принимающих большое число трудовых мигрантов (а также беженцев), подобный приток людей создает много сложных проблем. Он влияет на численность населения, на его воспроизводство, возрастно-половую структуру, размещение и в особенности на качество



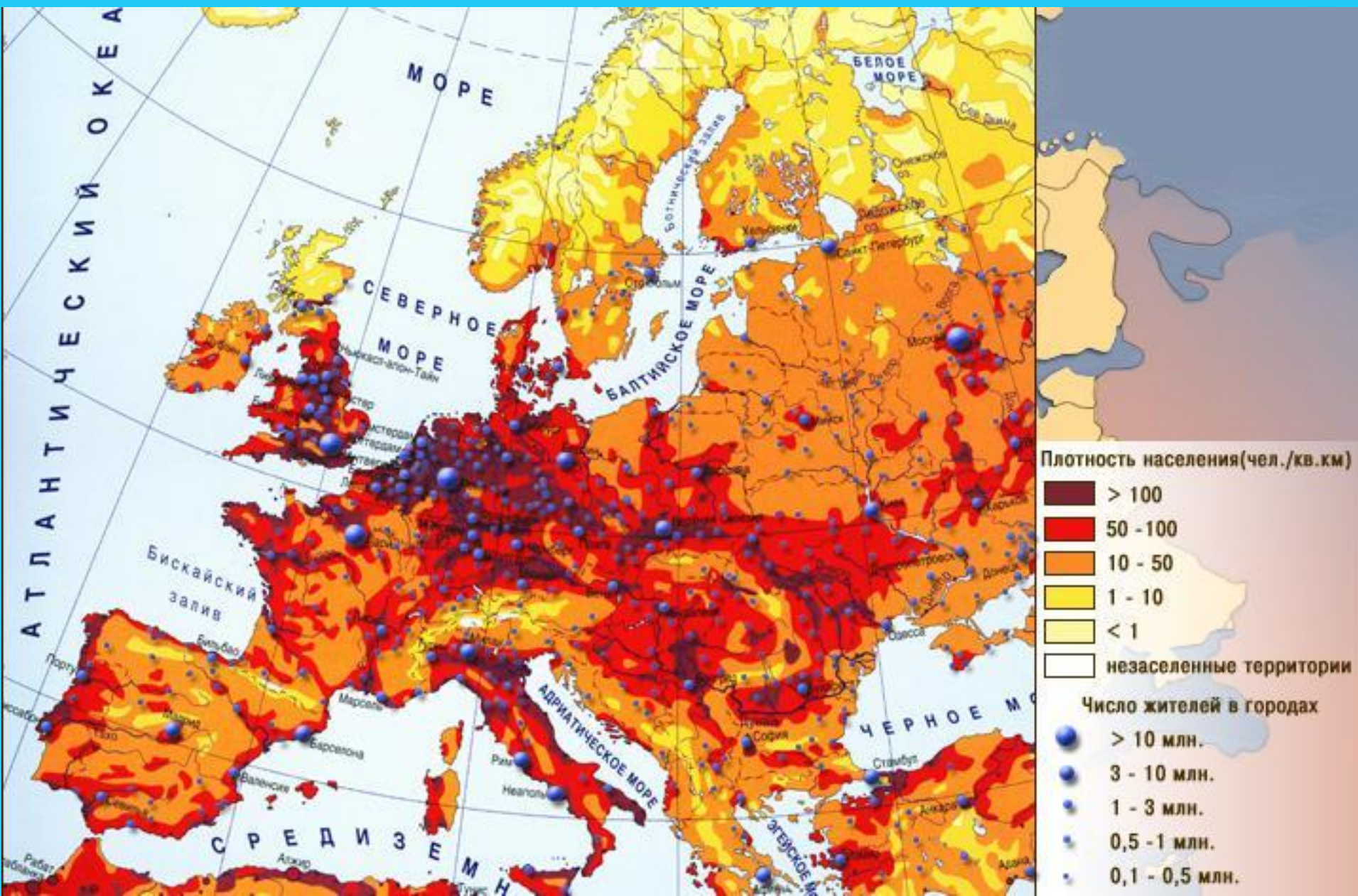
Миграции

Европа - очаг трудовой миграции

Страны-центры миграций	Из каких стран приезжают мигранты
Германия	Турция, Греция, Хорватия, Италия
Франция	Греция, Италия, Тунис, Алжир, Марокко, Испания, Португалия.
Великобритания	Италия, Испания, из Африки, Индии, Пакистана, Вест-Индии.

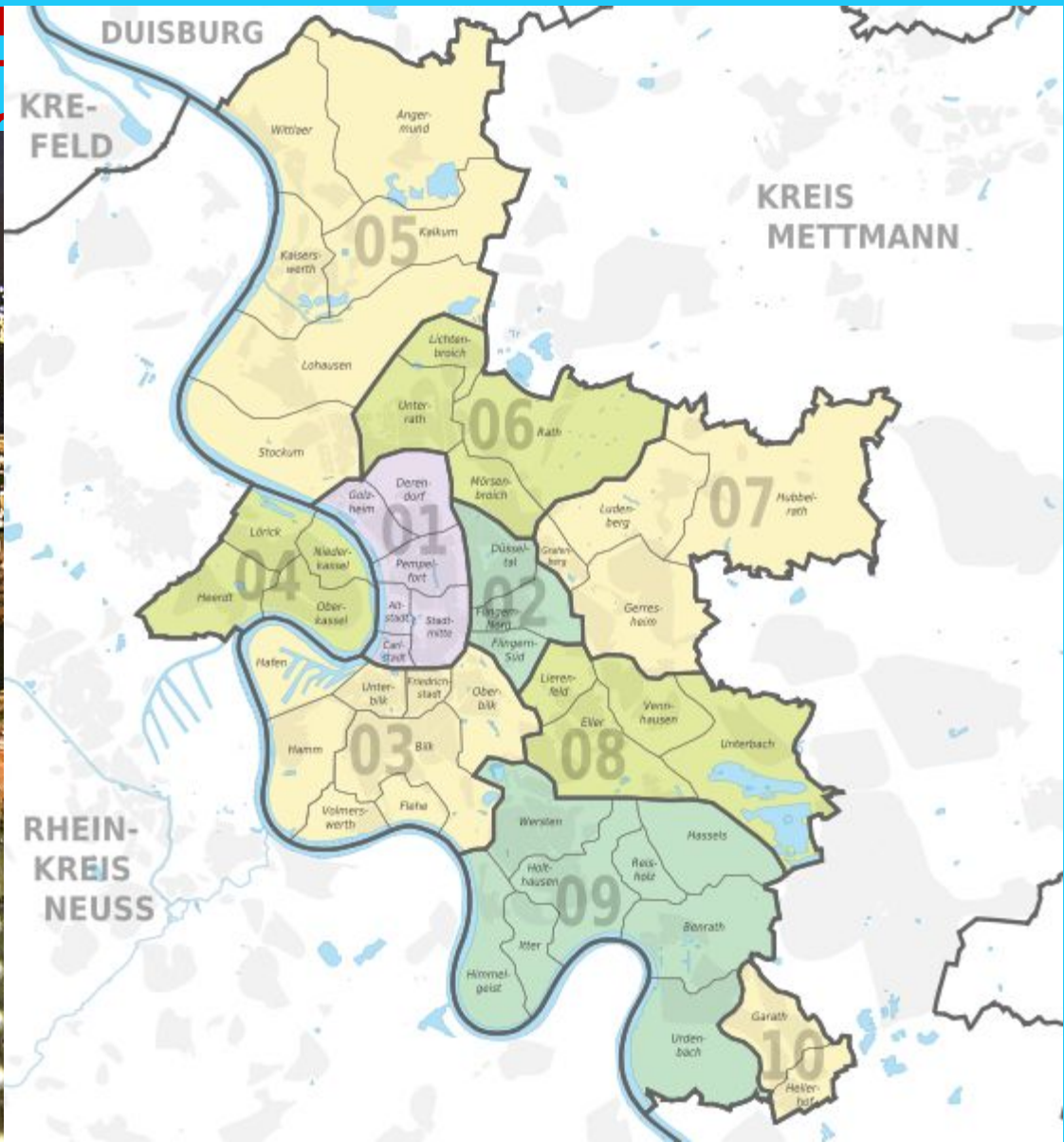
ВЫВОД: страны эмиграции – страны бывшие колонии, страны иммиграции – бывшие метрополии.

Зарубежная Европа — один из наиболее густонаселенных регионов мира со средней плотностью населения свыше 100 человек на 1 км².



- Уровень урбанизации здесь один из самых высоких в мире: в среднем в городах живет 74 %, а в некоторых странах более 80% и даже 90% всего населения.

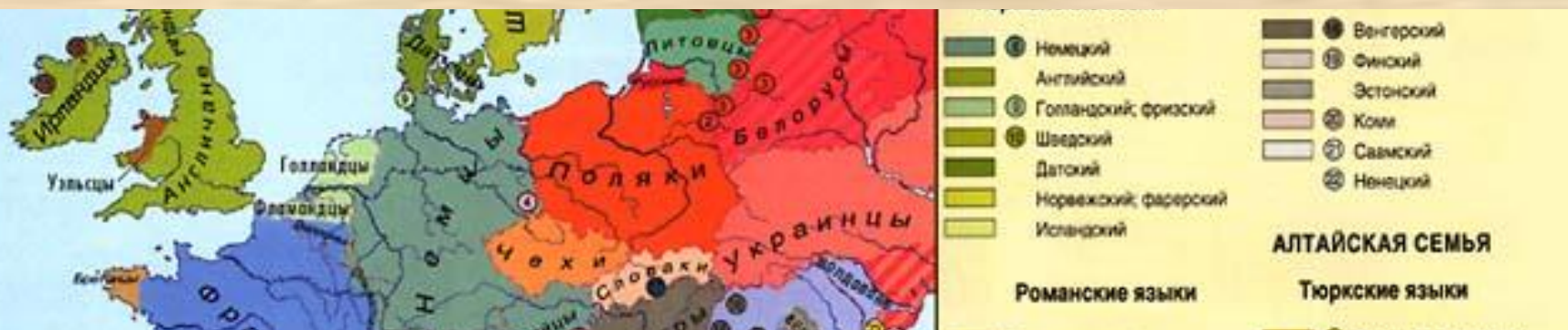
- **Общее число городов и их очень густая. Постепенно сложился западно-европейский**



По национальному составу население зарубежной Европы относительно однородно: подавляющее большинство из 62 народов региона относится к индоевропейской языковой семье.



Этническая карта региона, складывавшаяся на протяжении тысячелетий, не так проста. Наряду с однонациональными, здесь немало государств со сложным национальным составом, в которых в последнее время наблюдается обострение межнациональных отношений.



В зарубежной Европе господствующая религия — христианство. В Южной Европе резко преобладают католицизм, в Северной — протестантство, а в Средней они находятся в равных соотношениях. В Риме расположен мировой центр католицизма—Ватикан.



НАЦИОНАЛЬНЫЙ И РЕЛИГИОЗНЫЙ СОСТАВ

95
%

НАРОДОВ РЕГИОНА ОТНОСИТСЯ К
ИНДОЕВРОПЕЙСКОЙ ЯЗЫКОВОЙ
СЕМЬЕ

Романская группа -
36%
Германская - 35%
Славянская - 18%

Однако, на территории
Европы
немало государств со
сложным
национальным составом

МЕЖНАЦИОНАЛЬНЫЕ
ПРОБЛЕМЫ

Босния и Герцеговина
Испания - баски
Франция - корсиканцы
Великобритания - Сев.
Ирландия



Вывод: по национальному составу население Европы относительно однородно из 62 народов 95% относится к индоевропейской языковой семье. Тем не менее этническая карта региона, складывавшаяся на протяжении тысячелетий, очень пестра.

Религиозный состав



Центр христианства - Ватикан

Промышленность – главные отрасли



1. Машиностроение – ведущая отрасль

1/3 всей промышленной продукции и 2/3 экспорта.

1. Электроника, станкостроение, приборостроение;
2. Судостроение
3. Оптико – механическое машиностроение – Германия
4. Часовая промышленность – Швейцария (Appella, Tissot Citizen, Roamer, Wenger



PatekPhilippe



Автомобильная промышленность

Франция



ФРГ



Швеция



Великобритания



Италия



Венгрия



Бельгия



2.Химическая промышленность



Германия – лидер

Особенность:

Переориентация на углеводородное сырье – нефть – НПЗ в эстуариях рек: Рейна, Дуная – страны Восточной Европы – нефтепровод «Дружба».

ФРГ- красители, пластмассы

Бельгия – минеральные удобрения

Швейцария - фармацевтика

3.ТЭК

Нефть, газ, уголь (бурый) –
Польша и Германия.



ТЭС – на угольные бассейны и
морские порты.

ГЭС – Норвегия, Швеция, Швейцария.
Крупнейший гидроузел на Дунае –
Железные ворота – Румыния и
Югославия.

АЭС – Франция(3/4)- *Гравлин*, Чехия,
Бельгия, Словакия, Великобритания,
Венгрия, Болгария.

ПЭС- Франция

ГеоТЭС- Италия, Исландия

ВЭС- Дания

4.Металлургия



Черная металлургия:

ФРГ, Великобритания, Франция, Испания, Бельгия, Люксембург, Польша- «Хуто-Краков»и«Катовице», Чехия - на топливо или сырье.

Италия- порт Таранто - на привозное сырье.

Переход на мини-заводы.

Люксембург – 1 место по выплавке стали на 1 человека



Алюминиевая

промышленность

- Франция, Италия, Венгрия, Румыния, Греция – свое сырье – бокситы.
- Норвегия, Швейцария, ФРГ, Австрия – дешевая электроэнергия

Медная промышленность

ФРГ, Франция, Великобритания, Италия, Бельгия, Польша (Нижне - Силезский СУ-рудный бассейн), Сербия.



5. Лесная промышленность

ь

Швеция и Финляндия – отрасли международной специализации.



6. Легкая промышленность

Португалия - «швейная фабрика»,

Италия- «обувная»(2 место, после Китая)

Текстильная – Ланкашир и Йоркшир
(Великобритания), Фландрия (Бельгия),
Лион(Франция), Милан(Италия),
Лодзинский (Польша).

Чехия – бижутерия, карандаши «Кох-и-нор».

Лихтенштейн- искусственные зубы



7.Сельское хозяйство


Высочайший уровень - применение электроники и биотехнологий



Североевропейский тип

Скандинавия, север
Великобритании и
Шотландия.

Интенсивное молочное
животноводство,
выращивание кормовых
культур
и серых хлебов



Среднеевропейский тип

Нидерланды, Дания,
Швейцария и др.
Животноводство
молочного и
мясо – молочного
направления,
свиноводство,
птицеводство.



Южноевропейский тип

Главный «сад Европы»
1 место –
растениеводство
Зерновые культуры,
фрукты,
цитрусовые (Испания),
виноград, оливки,
орехи, табак,
эфиромасличные
культуры



7.Сельское хозяйство

Рыболовство- Норвегия, Исландия, Дания.



**Франция(400сортов),
Нидерланды,
Швейцария.**



ФРГ, Чехия



**Франция, Испания,
Италия, Португалия**



Нидерланды (Алсмер)

**Шампанское, кагор, коньяк –
Франция**

Малага, херес – Испания

Мадера, портвейн - Португалия

8.

Западноевропейский
тип


Транспорт

*1 место в мире по обеспеченности
транспортной сети, по густоте.*

Лидер – автомобильный *транспорт.*



Главная река – Дунай



Крупнейший порт -
Роттердам



9.Наука. Финансы.



**Кембридж
(Великобритания)**



Оксфорд (Великобритания)



**Швейцарские банки
(Цюрих)**



Болонья (Италия)



Сорбонна (Франция)



Краков (Польша)

10. Отдых. Туризм.

Главный регион международного туризма – « индустрия туризма».
Страны – лидеры – Франция, Испания, Италия.

Туристско- рекреационные районы

Приморский

Средиземноморское побережье,
посещает более 220 млн.чел. в год.
Лазурный берег(Ривьера),Хорватия,
Испания, Балеарские о –ва.
Северное и Балтийское моря.



Горный

Крупнейший центр- Альпы.
100 млн. чел .в год.
Нижний пояс – лечение и
пешеходный туризм.
Средний- горные лыжи.
Верхний – альпинизм.



«Старые камни Европы»

Париж, Рим, Мадрид,
Лондон, Вена, Дрезден,
Прага,Краков, Венеция,
Афины.
316 объектов Всемирного
культурного наследия.
«Туристический бум» –
страны
Северной Европы.