

# Казахст

Commonwealth of Independent States - Central Asian States



Казахстан - земля, богатая своей историей, обычаями и

т





**Казахстан - это величество огромных горных вершин, диких лесов, жары пустынь, громадных скал, бриллиантовых озер, бескрайних степей, стремительно бегущих рек, искрящихся мощью ледников в солнечном свете, уникального животного и растительного мира. Казахстан - родина Ходжи Ахмета Яссауи , и великого просветителя Аль Фараби. В настоящее время в республике насчитывается более 25 тысяч недвижимых памятников истории, археологии, архитектуры и монументального искусства, 147 музеев, 8 историко-культурных заповедников-музеев.**

Площадь: 2 724 000 кв. км.

Население: 16 млн. 148 тыс. чел. (2010 г.)

Столица: Астана

Язык: казахский, русский

Религия: ислам, христианство

Денежная единица: 1 казахский тенге = 5  
рублей



# Национальный флаг

Государственный Флаг Республики Казахстан является собой прямоугольное полотно голубого цвета с изображением в центре солнца с 32-мя лучами, под которыми гордо летит степной орел. У древка - вертикальная полоса с национальным орнаментом. Все изображения солнца, лучей, орла и орнамента - цвета золота.



# Национальный герб

Главным элементом, взявшим в себя основную идею национального герба Казахстана, является шанырак - наверхие купола юрты в форме круга, от которого в виде солнечных лучей во все стороны расходятся уйки (опоры) в обрамлении крыльев двух мифических коней. Образ шанырака в государственном гербе Казахстана — это образ общего дома всех людей, проживающих на территории Республики. Счастье в нём зависит от благополучия каждого, как прочность шанырака зависит от надёжности его уиков (опор).





# Президент – Нурсултан Абишевич Назарбаев



По площади территории занимает 9 место среди государств мира (2 млн 724,9 тыс. км<sup>2</sup>). Расположение: от восточной окраины дельты Волги на западе до Алтайских гор на востоке, от Западно-Сибирской равнины на севере до Тянь-Шанской горной системы на юге страны.

Граничит на севере и западе с Российской Федерацией — 7548,1 км, на востоке — с Китаем — 1782,8 км, на юге — с Киргизией — 1241,6 км, Узбекистаном — 2351,4 км и Туркменией — 426,0 км. Общая протяженность сухопутных границ — 13392,6 км. Омывается водами внутриконтинентальных Каспийского и Аральского морей. Казахстан — крупнейшая в мире страна, не имеющая выхода в Мировой океан.

По административно-территориальному признаку делится на 14 областей и 3 города республиканского значения. Экономико-географически делится на Центральный, Западный, Восточный, Северный и Южный регионы.

Большую часть территории страны составляют пустыни и полупустыни, степи, леса.

Западная часть страны сосредоточена большей частью на Восточно-Европейской равнине, на которой находится Прикаспийская низменность. На западе Казахстана имеются также невысокие горы Мугоджары — южная часть Урала. На полуострове Мангышлак, на 132 м ниже уровня моря, расположена впадина Карагие (Батыр). К востоку от полуострова Мангышлак простирается плато Устюрт, которое расчленяют чинки, или крутые выступы.

На востоке Казахстана возвышаются горы Алтай и Тарбагатай, разделенные озером Зайсан.

От южной до восточной части Казахстана вдоль границ с Киргизией и Китаем протягиваются хребты северной окраины Тянь-Шаня, достигая на стыке границ Казахстана, Киргизии и Китая почти 7 тыс. м над уровнем. На юго-востоке страны расположены хребты Джунгарский Алатау и Заилийский Алатау, у подножья Заилийского Алатау находится бывшая столица Казахстана — город Алма-Ата.

Казахстан обладает разнообразными полезными ископаемыми. Из 105 элементов таблицы Менделеева в недрах Казахстана выявлено 99, разведаны запасы по 70, вовлечено в производство более 60 элементов. В настоящее время известно 493 месторождения, содержащих 1225 видов минерального сырья. Казахстан занимает первое место в мире по разведанным запасам *цинка, вольфрама и барита, второе — серебра, свинца и хромитов, третье — меди и флюорита, четвёртое — молибдена, шестое — золота.*

По объёму запасов полезных ископаемых Казахстан занимает первое место среди стран СНГ *по хромовым рудам и свинцу, второе — по запасам нефти, серебра, меди, марганца, цинка, никеля и фосфорного сырья, третье — по газу, углю, золоту и олову.*

**Казахстан располагает значительными запасами нефти и газа, сосредоточенными в западном регионе, позволяющими отнести республику к разряду крупнейших нефтедобывающих государств мира.**



# машиностроени

e

Продукция машиностроения в общем объёме промышленного производства республики составляет около 8 %.

Казахстан производит оборудование для нужд своей горной промышленности. Из произведённого в Казахстане экспортируются: кузнечно-прессовое оборудование (Шымкент), металлорежущие станки (Алма-Ата), аккумуляторы (Талды-Корган), центробежные насосы (Астана), рентгеновское оборудование (Актюбинск) и т. д. В городе Уральске, что на западе Казахстана в последнее время увеличилось внимание государства к машиностроительной отрасли. Именно в Западном Казахстане планируется масштабно развивать машиностроение. В городе Уральске находятся такие крупные заводы, как «Зенит», «УМЗ», «Металлист», «Омега», «Ремзавод». В советскую эпоху этим заводам уделялось должное внимание со стороны государства, но с распадом СССР продукция этих заводов

# Цветная металлургия

Удельный вес цветной металлургии в общем объёме промышленного производства превышает 12 %.


Добываются производятся *медь, свинец, цинк, титан, магний, редкие и редкоземельные металлы.*

Казахстан входит в число крупнейших в мире производителей и экспортёров рафинированной меди. Основными импортёрами казахстанской меди являются Италия и Германия.

Казахстан является крупным производителем золота. В стране зарегистрировано свыше 171 золотоносных месторождений.

photovision

# Химическая промышленность

A photograph of laboratory glassware including a large Erlenmeyer flask with blue liquid, a beaker with green liquid, a smaller Erlenmeyer flask with red liquid, and a graduated cylinder with yellow liquid. A small pile of black powder is on the surface in front of the beaker.

Предприятия химической и нефтехимической промышленности республики производят пластмассы, химические волокна и нити, шины для автомобилей и сельхозмашин, широкий ассортимент резинотехнических изделий, хромовые соединения, карбид кальция, каустическая сода и др. продукция.

В Казахстане действуют три нефтеперерабатывающих завода, производящие автобензин, дизельное, котельное топливо, авиационный керосин, нефтебитумы и другие нефтепродукты.

Действует крупный комплекс по переработке фосфоритной руды с получением жёлтого фосфора, минеральных удобрений, синтетических

# Транспорт




Географическое расположение Казахстана в центре Евразии предопределяет его значительный транспортный потенциал в области транзитных перевозок. Протяжённость наземных транспортных магистралей республики составляет 106 тыс. км. Из них 13,5 тыс. км — магистральные железные дороги, 87,4 тыс. км — автомобильные магистрали общего пользования с твёрдым покрытием, 4 тыс. км. — речные пути.

В 2007 году казахстанская сторона обратилась к России с предложением строительства канала Евразия — прямого воднотранспортного соединения Каспийского моря и Азово-Черноморского бассейна, проходящего по российской территории. В случае реализации проекта Казахстан может при помощи России получить прямой доступ к международным морским коммуникациям и стать морской державой.



# Сельское ХОЗЯЙСТВО

A photograph of a brown and white cow grazing in a green field. The cow is the central focus, with its head turned slightly to the right. The background is a soft-focus green field under a clear sky.

Сельское хозяйство является важным сектором экономики страны.

По производству зерна Казахстан занимает третье место в СНГ после России и Украины.

На севере Казахстана выращивается яровая пшеница, овёс, ячмень и другие зерновые культуры, а также подсолнечник, лён-кудряш. Развито овощеводство, бахчеводство.

Запад славится посевами кукурузы, овощей, подсолнечника и других с\х культур. На юге республики при искусственном орошении дают высокие урожаи хлопчатник, сахарная свекла, табак, рис. Развито садоводство.

Природные условия Казахстана, их многообразие обуславливают значительные потенциальные возможности для развития животноводства. В Казахстане традиционно занимаются


В Казахстане производят свои товары такие гиганты, как LG, Samsung, Bosch, 3M, Panasonic, АВТОВАЗ (по лицензии), Chevrolet.

Региональная штаб-квартира компании Microsoft (Microsoft — Central Asia) расположена в комплексе „Alatau IT city“ под Алма-Атой.



В Казахстане развита *горнодобывающая промышленность.*

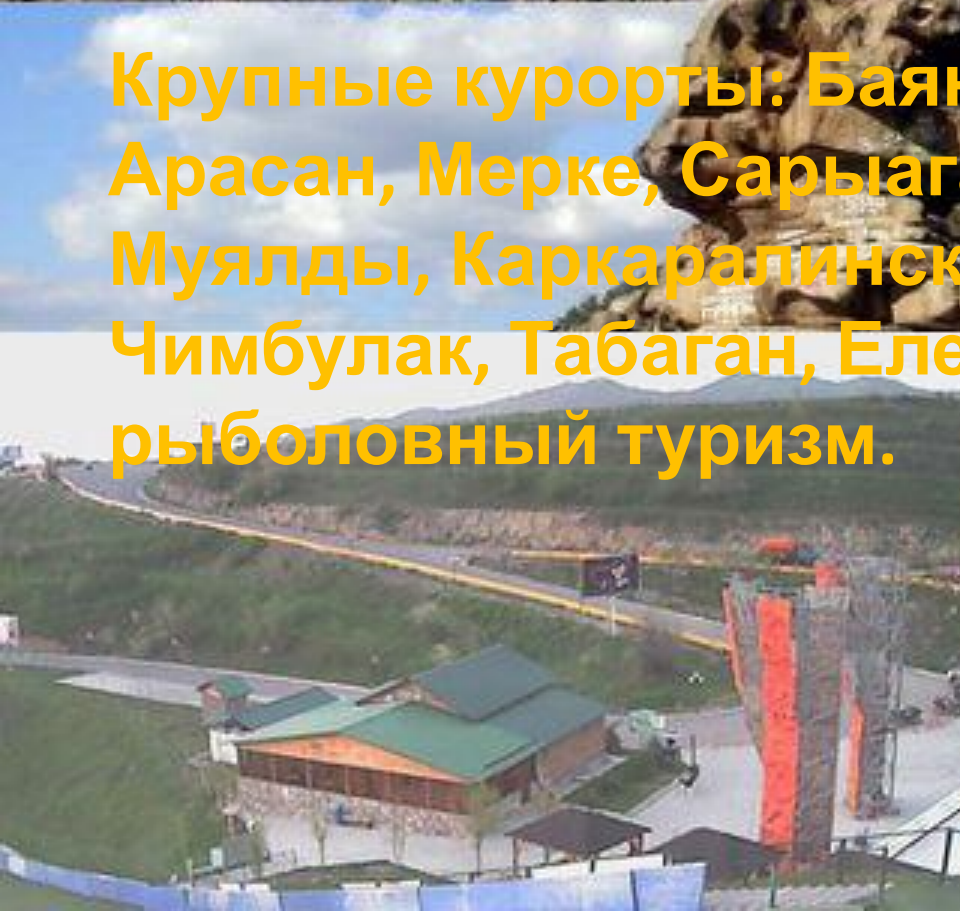
Ведущие отрасли промышленности: *цветная и чёрная металлургия, химическая, машиностроение, лёгкая, пищевая. Развита также нефтепереработка и производство стройматериалов.*



На полуострове Мангистау (Мангышлак) южнее города Актау в 1972 году сооружена и запущена в эксплуатацию крупная опытная АЭС с реактором на быстрых нейтронах БН-350 с натриевым охлаждением. АЭС БН-350 имела двухцелевое назначение: производство электрической энергии и выдача пара на опреснительные установки для получения пресной воды из морской до 120 тыс. тонн в сутки. По состоянию на 1978 год Шевченковская АЭС была крупнейшей в мире опытно-промышленной энергетической установкой с реакторами на быстрых нейтронах, позволявшей учёным решить ряд научно-технических и промышленных проблем. С 1999 года переоборудована в ТЭЦ



Крупные курорты: Баянаул, Боровое, Алма-Арасан, Мерке, Сарыагач, Кендерли, Муялды, Каркаралинск; горнолыжные: Чимбулак, Табаган, Електы. Хорошо развит рыболовный туризм.



**Численность населения Республики Казахстан по состоянию на 1 января 2011 года составляла 16 441 959 человек, а на 1 января 2012 года — 16 674 959 человек и занимает 62-е место в списке стран по численности населения. Средняя плотность населения чуть более 6 человек на км<sup>2</sup> (184-е место в списке стран по плотности населения).**



Численность населения Республики Казахстан по состоянию на 1 января 2011 года составляла 16 441 959 человек, а на 1 января 2012 года — 16 674 959 человек. Средняя плотность населения чуть более 6 человек на км<sup>2</sup> (184-е место в списке стран по плотности населения).

Численность всех национальностей, насчитывавших не менее 200 тыс. человек, по состоянию на 1989, 1999, и 2009 годы (в тысячах человек):

<i>Нация</i>	<i>Перепись 1989</i>	<i>Перепись 1999</i>	<i>Перепись 2009</i>	<i>Оценка 01.01.2011</i>
Всё население	16 465	14 955	16 005	16 442
казахи	6535	7971	10 099	10 527
русские	6228	4490	3797	3 753
узбеки	332	370	457	481
украинцы	896	549	333	321
уйгуры	185	210	223	233
татары	328	249	203	204
немцы	958	356	178	180

Конец

