

§16 ЗАРУБЕЖНАЯ АЗИЯ

д\з §16 задание 1-9 на стр.79



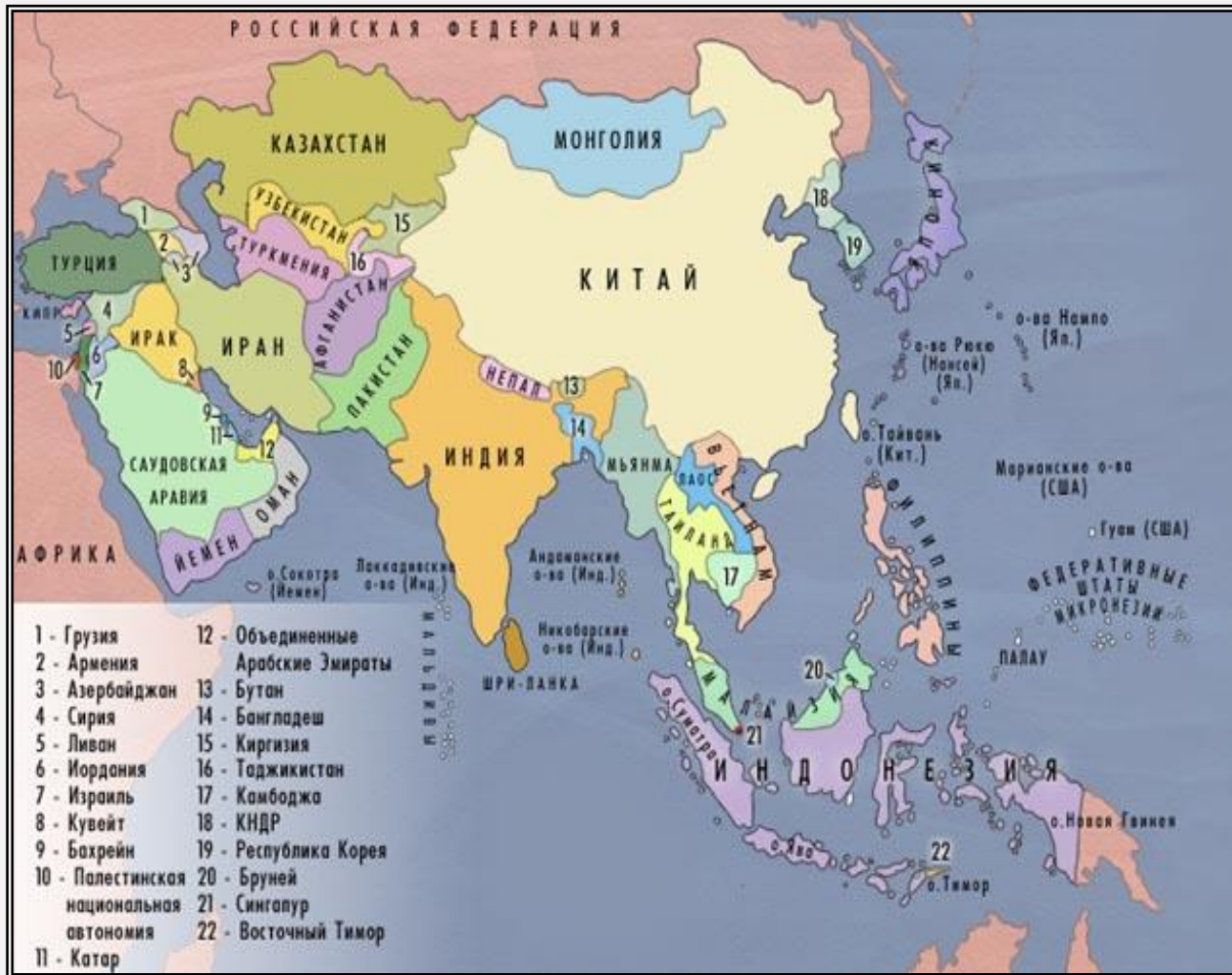
Задание 1. Используя карту Азии, охарактеризовать особенности ЭГП Зарубежной Азии.

План	Ответ
1. Площадь региона	
2. Омывающие океаны и моря	
3. Острова	
4. Полуострова	
5. Заливы	

ГЕОГРАФИЧЕСКОЕ ПОЛОЖЕНИЕ ЗАРУБЕЖНОЙ АЗИИ

Территория зарубежной Азии протягивается с севера на юг почти на 7 тыс. км, а с запада на восток более чем на 10 тыс. км.

Большинство стран Азии относятся к крупным, Китай и Индия - к гигантам, но есть и микространства - Сингапур, Бахрейн, Катар.



Общая характеристика Зарубежной Азии.

40 государств

Население 3,7 млрд. чел.

Площадь 30 млн. км²

В ЭГП региона можно выделить три особенности:

- 1. Соседское положение стран (объединяет регион)**
- 2. Приморское положение большинства стран (обеспечивает выход к морям 3-х океанов)**
- 3. Глубинное положение некоторых стран (затрудняет связи с другими странами)**



СУБРЕГИОНЫ

Восточная Азия

5 государств

1. Китай
2. Монголия
3. КНДР
4. Юж. Корея
5. Япония

Юго-Восточная Азия

11 государств

1. Мьянма
2. Лаос
3. Вьетнам
4. Таиланд
5. Камбоджа
6. Малайзия
7. Бруней
8. Сингапур
9. Индонезия
10. Восточный Тимор
11. Филиппины

Южная Азия

7 государств

1. Пакистан
2. Индия
3. Непал
4. Бутан
5. Бангладеш
6. Шри-Ланка
7. Мальдивы

Юго-Западная Азия

17 (3) государств

- | | |
|-----------------------|----------------|
| 1. Грузия* | 12. Ирак |
| 2. Армения* | 13. Кувейт |
| 3. Азербайдж.* | 14. Бахрейн |
| 4. Сирия | 15. Катар |
| 5. Турция | 16. ОАЭ |
| 6. Кипр | 17. Оман |
| 7. Ливан | 18. Афганистан |
| 8. Иордания | 19. Иран |
| 9. Палестина | 20. Йемен |
| 10. Израиль | |
| 11. Саудовская Аравия | |

Центральная или Средняя Азия

5 государств

1. Казахстан*
2. Узбекистан*
3. Туркмения*
4. Таджикистан*
5. Киргизия*

(* - государства в составе СНГ)

МНОГООБРАЗИЕ СТРАН АЗИИ

● *По размерам территории*

Страны –гиганты

Китай, Индия

Большие страны

**Саудовская Аравия,
Монголия, Пакистан,
Иран, Турция**

Малые страны

***ОАЭ, Шри-Ланка, Кипр,
Кувейт, Ливан***

Микространства

**Сингапур, Байхрейн,
Катар**

Абсолютная монархия



*Саудовская Аравия, Бруней, Бахрейн,
Катар, Оман, Объединенные Арабские
Эмираты*

ФЕДЕРАЦИИ



Индия



Пакистан



Мьянма



Малайзия



ОАЭ

РЕГИОНЫ АЗИИ

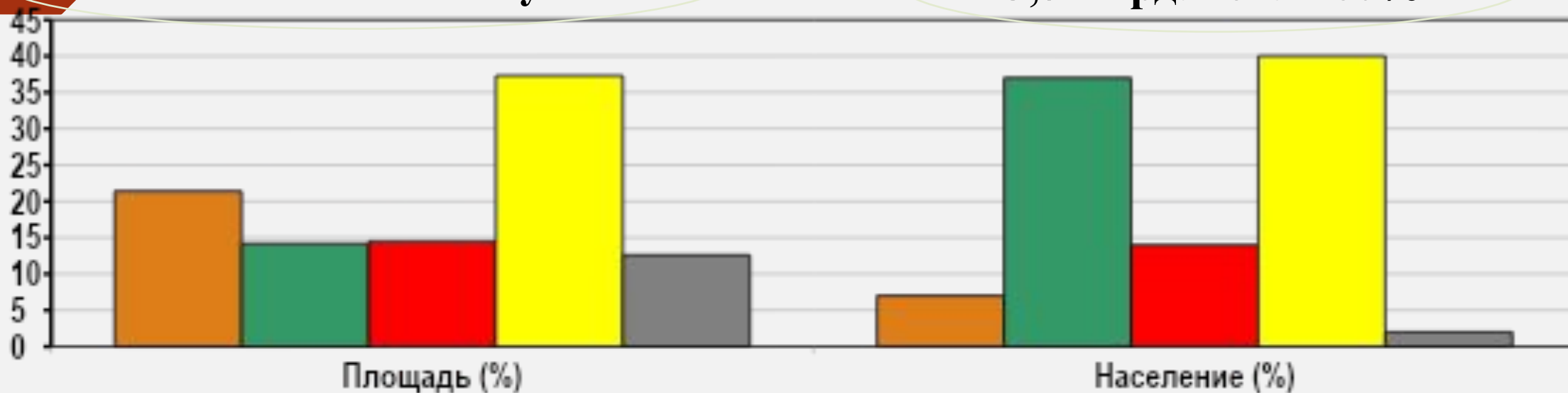
РЕГИОНЫ АЗИИ



Доля регионов Азии в площади и населении

32 млн. км² = 20% суши

3,7 млрд. чел. = 60%



МНОГООБРАЗИЕ СТРАН АЗИИ

● По численности населения

**Более
100 млн. человек**

**Китай, Индия,
Индонезия,
Пакистан, Бангладеш,
Япония**

**От 50 до 100
млн. человек**

**Вьетнам, Филиппины,
Иран, Турция,
Таиланд**

**От 20 до 50
млн. человек**

**Мьянма, КНДР, Ирак,
Саудовская Аравия,
Непал**

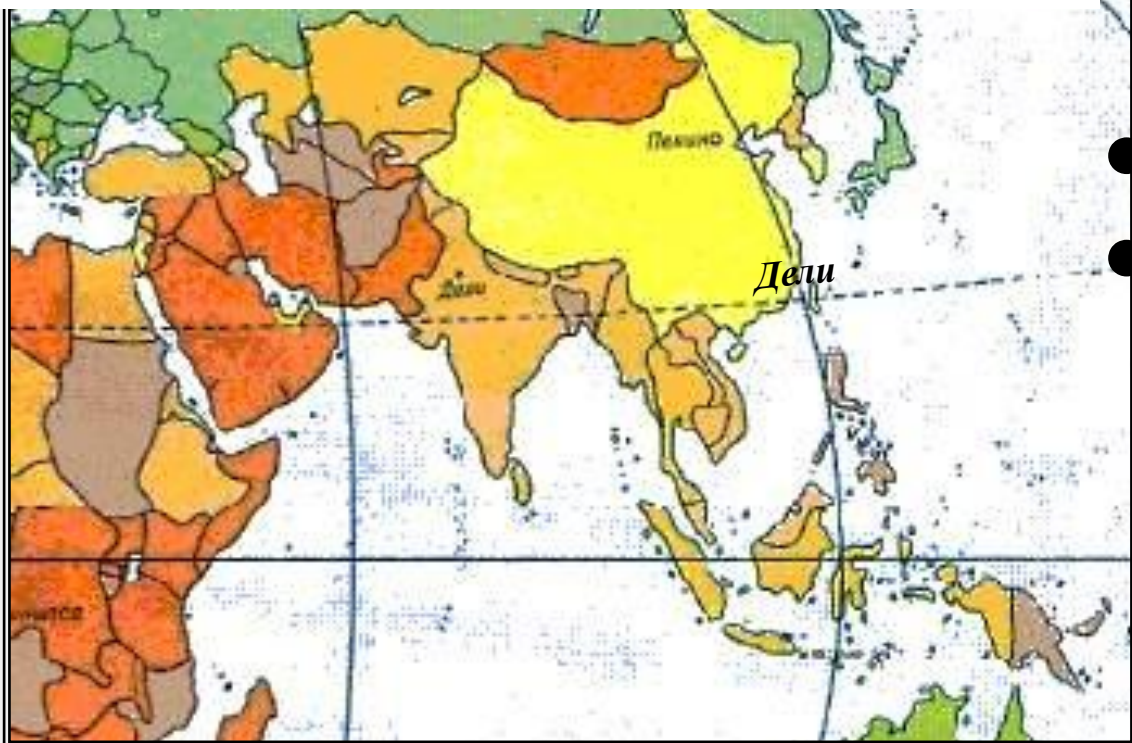
**Менее
20 млн. человек**

**Сирия, Камбоджа,
Афганистан, Оман,
Йемен, Кувейт**

НАСЕЛЕНИЕ АЗИИ

Воспроизводство населения Азии характеризуется высоким естественным приростом, в большинстве стран он составляет более 20 чел/год на 1000 жителей. В странах Восточной и Центральной Азии демографическая политика уже привела к значительному снижению рождаемости и естественного прироста населения.

Естественный прирост населения



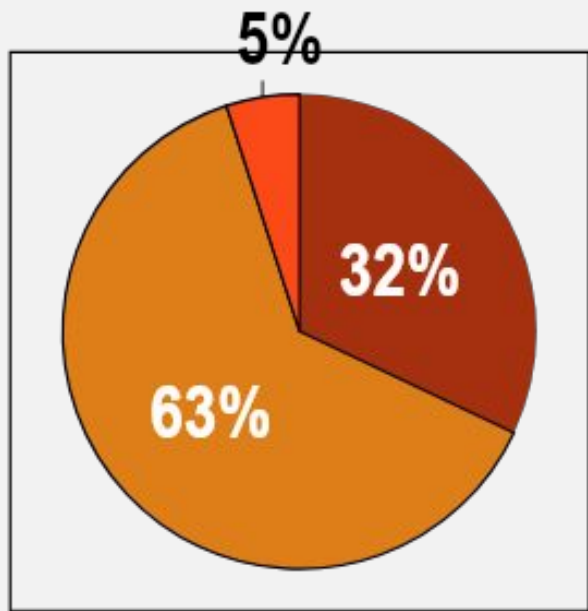
Вывод:

Для воспроизводства населения зарубежной Азии характерны:

- быстрые темпы;
- средняя продолжительность жизни - 64 года



ПОЛОВОЗРАСТНАЯ СТРУКТУРА НАСЕЛЕНИЯ АЗИИ



- Дети до 16 лет
- Трудоспособное население
- Старше 60 лет



Высокая доля ЭАН* вызвало в регионе трудовую миграцию. Центром притяжения трудовых мигрантов стали страны Юго-Западной Азии. Например в ОАЭ, Кувейте 80 - 90% всех занятых составляют мигранты.

Основные сферы деятельности мигрантов:

- нефтяная промышленность;
- транспорт;
- сфера услуг;
- строительство.

* - экономически активное население



ТРУДОВАЯ МИГРАЦИЯ

Ю. и Ю-В. А.

Ю-З. А.

ЗАП. ЕВРОПА

СЕВ. АМЕРИКА

РАЗМЕЩЕНИЕ НАСЕЛЕНИЯ

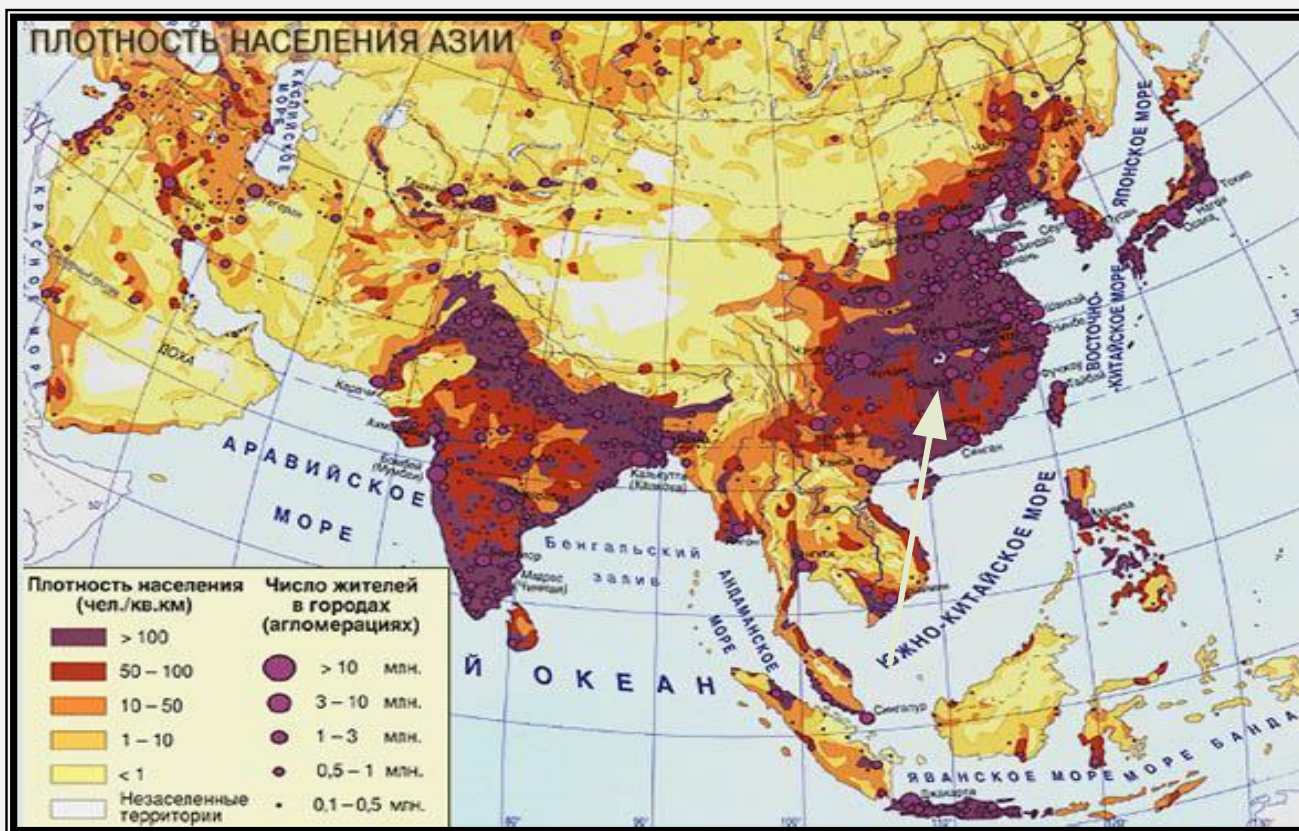
Размещение населения отличается большой не-равномерностью, плотность населения варьирует от страны к стране: в Бангладеш она составляет 950 чел/км², в то время как в Монголии 1,5 чел/км².

max

Приморские
равнины,
долины и
дельты рек

min

Пустыни,
полупустыни,
высокогорья,
троп. леса

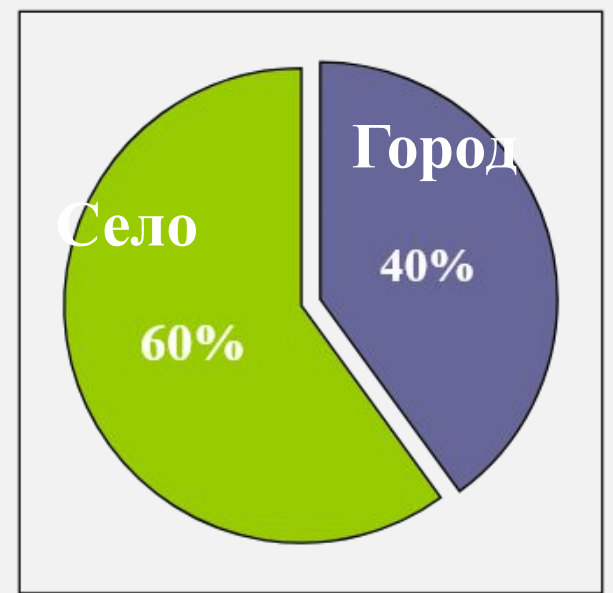


ЧИСЛЕННОСТЬ

1. Китай - 1,3 млрд. чел.
2. Индия - 1 млрд. чел.
3. Индонезия - 200 млн.
4. Бангладеш - 150 млн.
5. Пакистан - 140 млн.
6. Япония - 125 млн.

РАЗМЕЩЕНИЕ НАСЕЛЕНИЯ

Главное воздействие на размещение населения оказывает процесс урбанизации, доля городского населения растет быстрыми темпами в регионе происходит «городской бум», Китай и Индия занимают соответственно 1 и 2 места в мире по численности горожан, однако, как показывает диаграмма большая доля населения проживает в сельской местности.



УРОВНИ УРБАНИЗАЦИИ

Япония - 80%

Китай - 35%

Индия - 30%

АГЛОМЕРАЦИИ

Токио - 18,5 млн. чел.

Шанхай - 13,4 млн. чел.

Калькутта - 12 млн. чел.

Бомбей - 11 млн. чел.

Высокие темпы роста численности городского населения приводят к возникновению трущобных районов, т.е. выражен процесс ложной урбанизации.

ЭТНИЧЕСКИЙ СОСТАВ НАСЕЛЕНИЯ АЗИИ

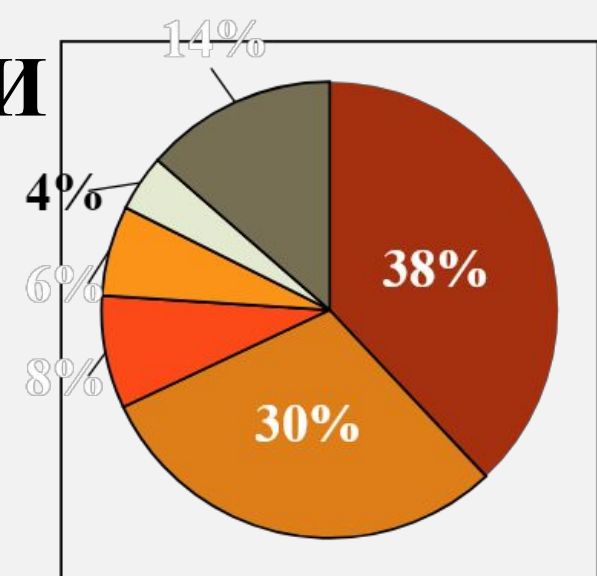
Этнический состав зарубежной Азии отличается большой мозаичностью!

1000 народов
600 языков

БОЛЬШИНСТВО СТРАН МНОГОНАЦИОНАЛЬНЫ -

- (ИНДИЯ И ИНДОНЕЗИЯ - БОЛЕЕ 150 НАРОДОВ,
- ФИЛИППИНЫ - 100,
- КИТАЙ - БОЛЕЕ 50,
- ВЬЕТНАМ, МЬЯНМА, ТАИЛАНД - БОЛЕЕ 30 НАРОДОВ.

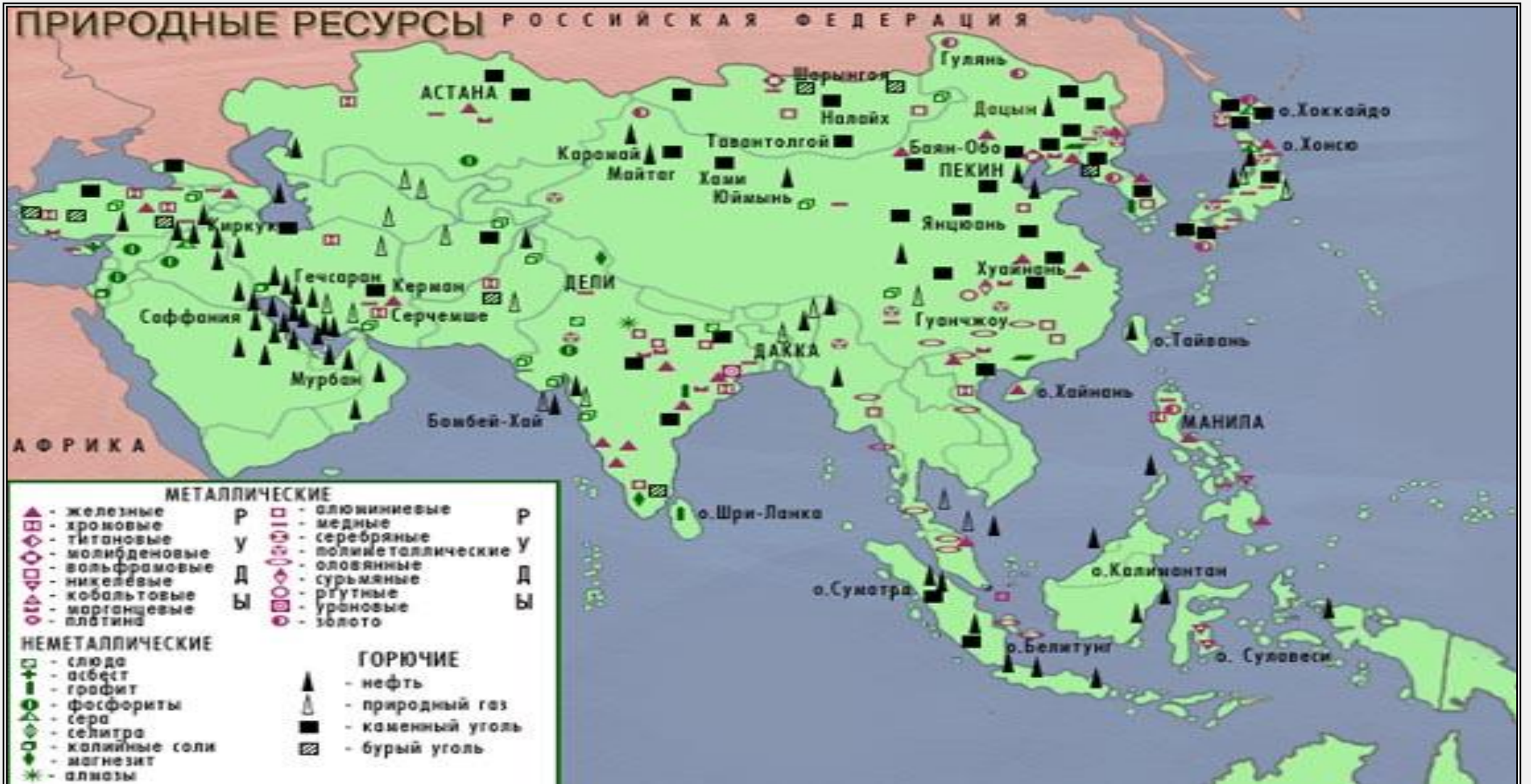
АЗИЯ - РОДИНА ВСЕХ ОСНОВНЫХ РЕЛИГИЙ МИРА –Буддизм, Индуизм, Ислам



- Китайско-тибетская семья
- Индоевропейская семья
- Австронезийская семья
- Дравидийская семья
- Японцы
- Прочие

Сложность этнического и религиозного состава ряда стран приводит к возникновению межэтнических и религиозных конфликтов, многие из которых протекают под лозунгами сепаратизма - политики, ставящей главной целью создание собственного национального государственного образования.

ПРИРОДНЫЕ РЕСУРСЫ ЗАРУБЕЖНОЙ АЗИИ



Природные условия и ресурсы

Вид ресурсов	Страны (размещение)
<i>Водные</i>	<i>Китай (Янцзы, Хуанхэ, Брахмапутра). Индия (Инд, Ганг, Брахмапутра). Сирия ,Турция (Евфрат). Турция ,Ирак (Тигр)</i>
Минеральные: нефть, газ	Иран, Ирак, Саудовская Аравия, Кувейт, Бахрейн, ОАЭ, Катар. Индонезия, Мьянма. Китай. Индия, Пакистан
<i>Уголь</i>	<i>Китай, Индонезия, Вьетнам, Индия</i>
Железная руда	Китай, КНДР, Таиланд, Индонезия, Индия, Пакистан
<i>Лесные</i>	<i>Индонезия, Китай, Мьянма, Индия, Камбоджа Лаос</i>

ДОМАШНЕЕ ЗАДАНИЕ

д\з §16 задание 1-9 на стр.79