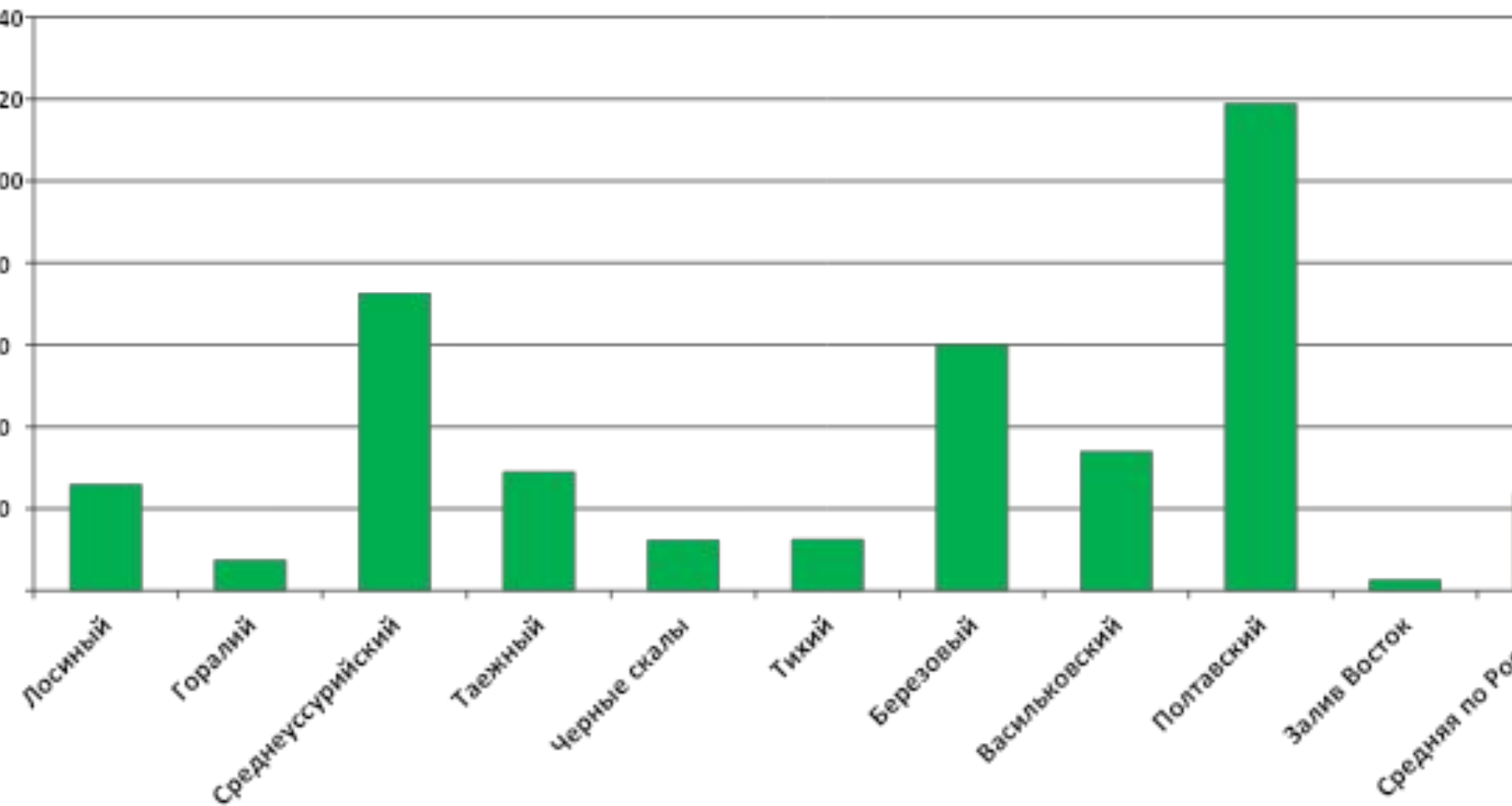


Заказники

- В отличие от большинства регионов России региональные заказники занимают третье по площади значение – 2,25 % площади края
- В Приморье 10 заказников
- Существующие заказники создавались в период с 1957 (Тихий) по 2012 гг.
- В последние годы усилен режим некоторых заказников.

Площади заказников (тыс.га)



Природный парк Хасанский

В Приморье лишь 1 природный парк. Создан в 1998 г.

-занимает 0,06% площади края. Площадь 9,5 тыс. га - в 23 раза меньше средней площади природных парков в России.

Здесь зарегистрировано 346 видов птиц – один из самых высоких показателей разнообразия в России.

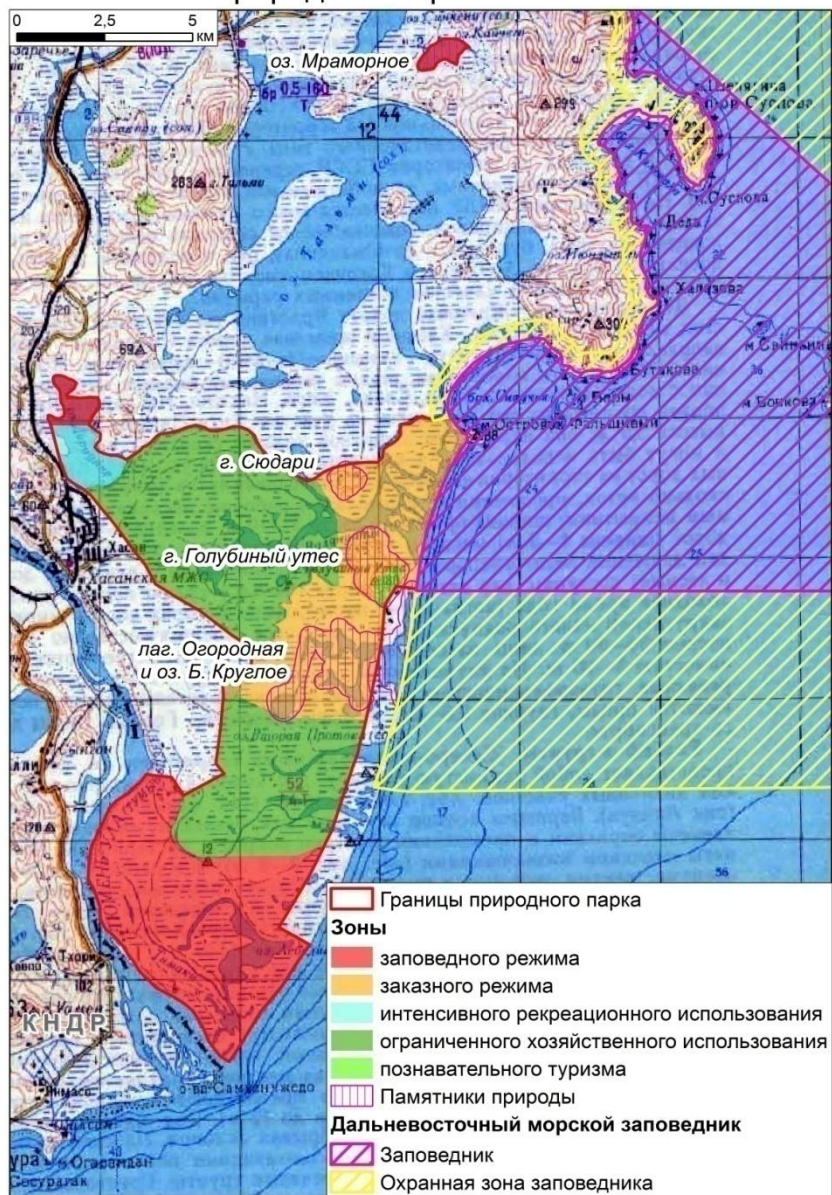
Более 95% этих птиц – мигрирующие.

Парк призван обеспечить выполнение Россией 3 двусторонних конвенций. Около 10 лет никем не охранялся.

Есть необходимость расширения и обеспечения действенного режима охраны



Природный парк Хасанский



Памятники природы



- **В Приморье 197 (официально 204) памятников природы** - около 25 тыс.га (без морской акватории).
- **За последние 25 лет некоторые из них сильно деградировали.**



**Фото из пещеры
Мокрушинская
- 1988 и 2015 гг**

16% - ООПТ! Казалось бы, можно успокоиться и сконцентрировать усилия лишь на соблюдении режима ООПТ.

При значительной площади ООПТ не обеспечивают сохранения уникального биоразнообразия Приморья. Прежде всего, в части сохранения лососевых рыб и орнитофауны.

Для сохранения лососевых рыб не сделано ничего из запланированного Экологической программой.

Не создано ни одного ихтиологического заказника, не создана морская охранная зона нерестилищ.

Лососевые реки, высшей категории – Самарга и Желтая теряют свою продуктивность.

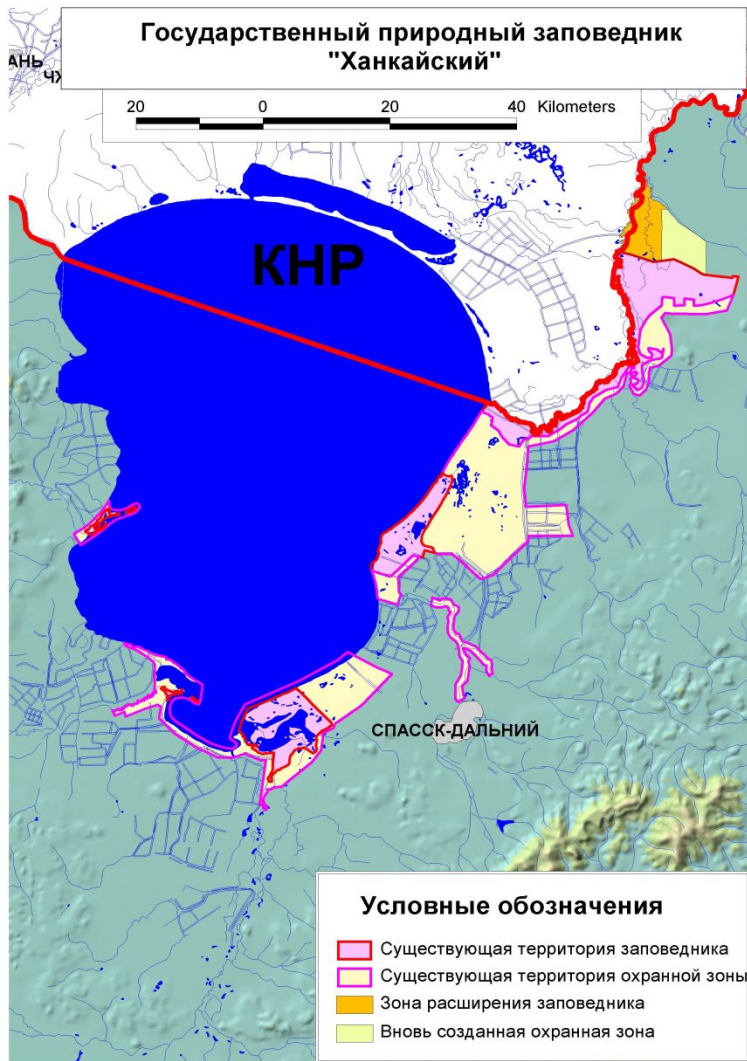
Для охраны птиц есть настоятельная необходимость: присоединения к ДВГМЗ близлежащих крохотных островов.

В 1956 г. был организован комплексный **заказник Островной**, который включал острова залива Петра Великого: Русский, Попова, Рейнеке, Рикорда; Аскольд, Сибирякова. Антипенко, Стенина (решение крайисполкома №152 от 02.03.1956 г., площадь 9,4 тыс.га).

В 1967 г. без ограничения срока действия был создан комплексный **заказник Владивостокский** (пригородный лесопарк), который занимал всю зеленую зону г.Владивостока - полуострова Муравьев-Амурского .

Без принятия каких-либо актов государственной власти и рассмотрения целесообразности ликвидации, эти заказники уже отсутствуют среди действующих в Приморском крае.


Не вызывает сомнения, что их существование позволило бы лучше обеспечить порядок природопользования и не допустило бы стихийное замусоривание мест отдыха столь большого числа людей. При этом никак не принималось во внимание, что статус этих территорий, согласно Экологической программы (Долговременная программа, ч.2, 1992)., планировалось повысить до национального парка.



Есть необходимость:

- расширения Ханкайского заповедника, призванного обеспечить выполнение международной Рамсарской конвенции.
- создания охранных зон у ряда заповедников и национальных парков.

Актуальным остается создание ООПТ ориентированных на создание условий для регулируемого **туризма**, прежде всего **природного парка Южно-Приморский**.



Решением Приморского крайисполкома от 20.02.1981 г. №174 для сохранения дикорастущего **женьшеня** были созданы 2 ботанических заказника: «Анучинского лесхоза» (площадь 1305 га) и «Партизанского лесхоза» (площадь 2437 га), которые были ликвидированы.

В настоящее время в крае сложилась удручающая ситуация с сохранением **дикорастущего женьшеня**.

Планировалось создание при родного парка Арарат – Солнечные горы. Но его территория уже полностью вырублена и навсегда утратила ценность как место произрастания женьшеня.

Земли рекреационного

назначения

- В первой половине 90-х годов в Приморском крае была разработана (основной автор И.Б.Вышин) одна из лучших в России нормативно-правовая база для сохранения **природно-рекреационных ресурсов** (решение Приморского краевого Совета народных депутатов от 05.07.1993 г. №300 «О землях рекреационного назначения Приморского края и последующие акты).
- На ее основании в каждом муниципальном районе (МР) выделялись наиболее значимые с точки зрения туризма и отдыха территории и объекты.
- Постановлением Законодательного собрания Приморского края от 27.02.2008 г. № 840 нормативные правовые акты о землях рекреационного назначения Приморского края были признаны утратившими силу...
- Естественно, это повлекло деградацию ранее выделенных территорий, прежде всего вследствие вырубки, а также выделение земли под застройку и иную хозяйственную деятельность.
- В настоящее время практически те же лица, что ликвидировали столь значимую базу для развития внутреннего туризма, указывают на необходимость развития внутреннего туризма, но уже на ООПТ, невзирая на их назначение.

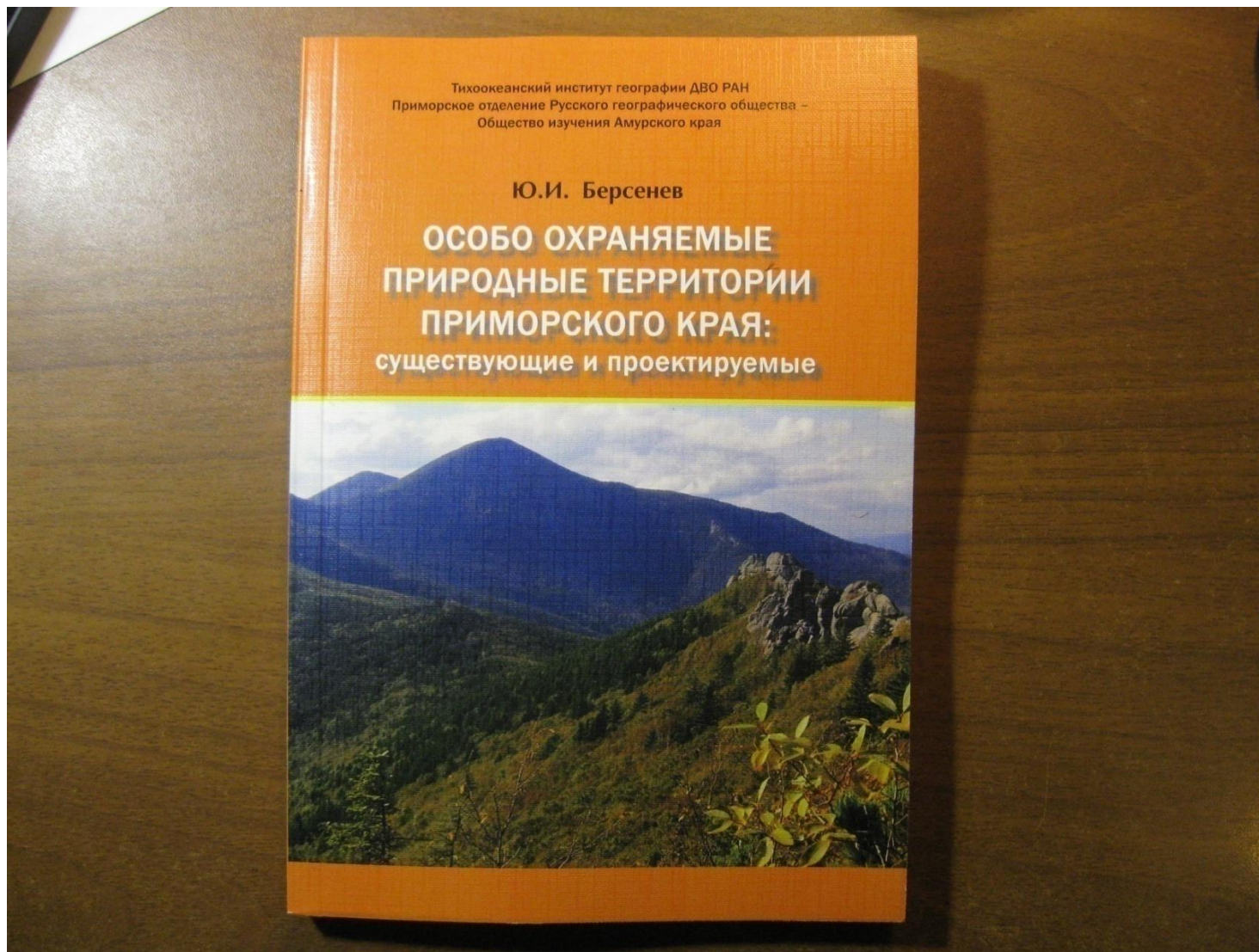
- **Остров Карамзина**



**Длина
всего
600 м**

**Единственное место в России, где гнездится
буревестник. В первой половине XX века
был заповедником (Розанов, 1929).
А сейчас решением Администрации края
здесь разрешен туризм.... Эксперимент....**

Все это детально описано в монографии



Спасибо за внимание!



Ой! Что-то заболтался