

Trip to Altai



Приветствуем !!!



Паспорт трассы

Плановый туристический маршрут «В поисках Шамбалы»

Вид туризма:

- Познавательный
- Приключенческий
- Спортивно-оздоровительный

Протяженность автомобильной части 2132 км.

Продолжительность: 10 дней.

Кол-во туристов в группе: 10 чел.

Кол-во инструкторов в группе: 1 чел.

Категория сложности: легкая





Трасса маршрута:

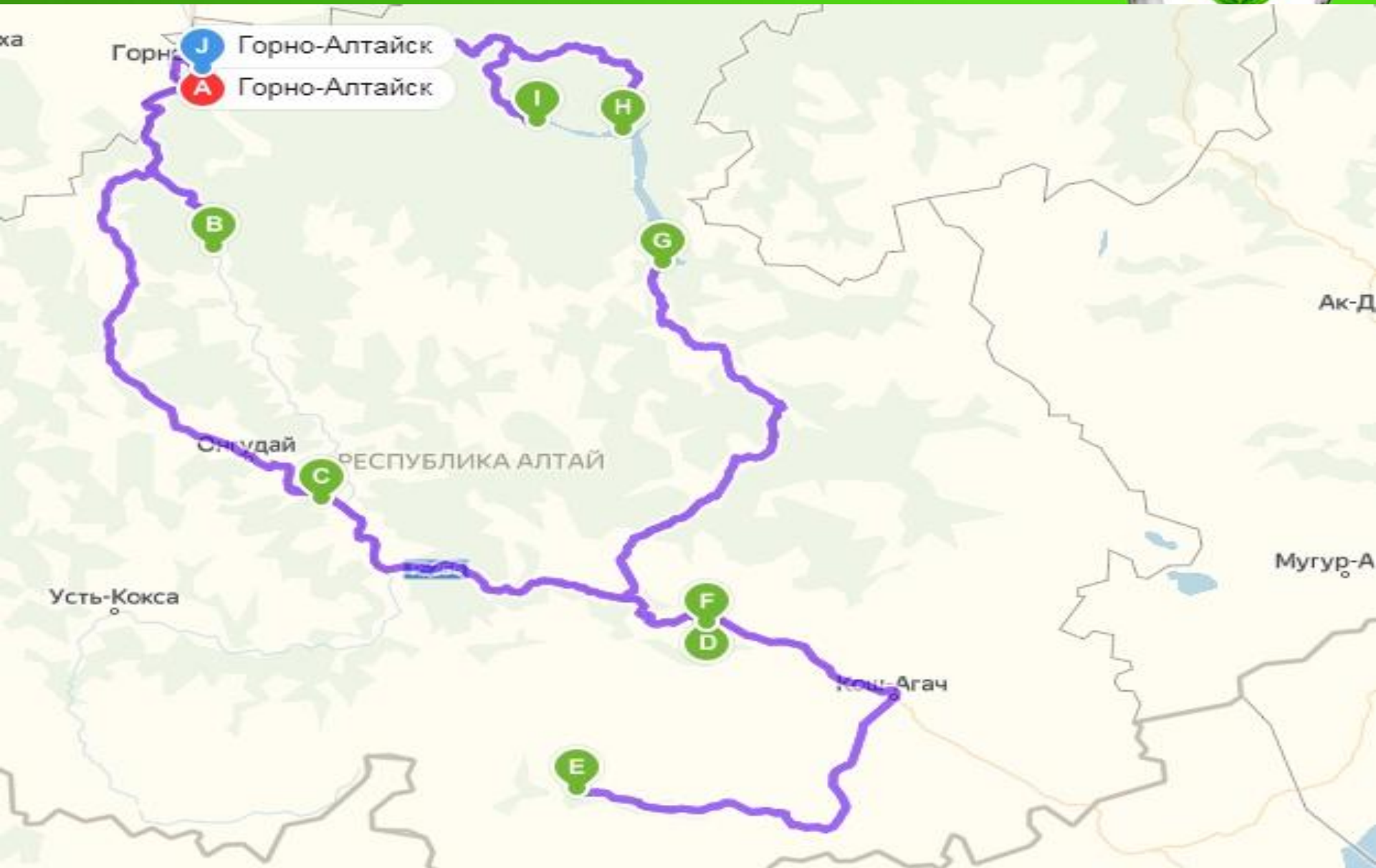
- 1) Горно-Алтайск-Чемал
- 2) Чемал-Куюс-Чемал
- 3) Семинский перевал-Чикетаман-Купчегень
- 4) Купчегень (днёвка)
- 5) Купчегень-Слияние Чуи и Катунь-Чуйозы-Калбак-Таш-Белый Бом-Акташ-Курай.
- 6) Курай-Кош-Агач-Джумалинские ключи.
- 7) Джумалинские ключи-с.Беляши-степь Самаха-перевал Дяломан-слияние Аргута и Карагема.

Трасса маршрута:

- 8) слияние Аргута и Карагема (днёвка)
- 9) слияние Аргута и Карагема-Беляши-Тархатинское озеро-Тархатинский Мегалитический комплекс-Курай.
- 10) Курай-Акташ-Улаган-Пазырыкские курганы-Кату-Ярык-мыс Кырсай.
- 11) Мыс Кырсай (днёвка)
- 12) Мыс Кырсай-водопад Корбу-с. Яйлю-Артыбаш
- 13) Артыбаш-Верх Бийск-Турочакский перевал-Фероверово хозяйство Горно-Алтайск



Карта маршрута:



Места ночлегов:

- 1) с. Чемал (т\б Чемальская лагуна, благоустроенные номера)
- 2) т\б У Чагата (теплые юрты, туалет на улице)
- 3) с. Курай (т\б Чуйские альпы, теплые домики)
- 4) Джумалинские ключи (не благоустроенные домики, баня)
- 5) Ночевка на слиянии Аргута и Карагема (В палатках)
- 6) с. Курай (т\б Чуйские альпы, теплые домики)
- 7) Мыс.Кырсай (т\б Кырсай, летние домики)
- 8) с. Артыбаш (гостиница Артыбаш)



В стоимость тура входит:

- проживание в 2-4-местных домиках, в т.ч. на базовых стоянках (если в описании маршрута не указано иное);
- 3-разовое питание по программе;
- страховка, включающая оплату медицинских расходов и страхование от несчастного случая.
- пользование специальным и групповым снаряжением во время активного похода;
- работа квалифицированных инструкторов;
- переезды по программе;
- рекреационные сборы на территории Республики Алтай (если в программе маршрута не указано иное).



Общие особенности маршрута:

Многие маршруты проходят в горных районах, где температура воздуха колеблется от +14+28С днем до +5+15С ночью, в августе в высокогорных районах возможно понижение температуры до 0С.



Внимание!

- Туристам, нуждающимся в постоянном медицинском наблюдении, путешествовать по маршрутам не рекомендуется;
- Туристам желательно иметь прививку от клещевого энцефалита;
- У инструкторов имеется аптечка с набором медикаментов, которые могут пригодиться в походе.
- Специфические лекарственные средства необходимо взять с собой;
- Туристы на маршруте обязаны выполнять команды инструктора;



Внимание!



- По объективным обстоятельствам (неблагоприятные погодные условия, рекомендации МЧС Республики Алтай и Алтайского края и пр.) инструктор имеет право самостоятельно изменить направление и график движения маршрута;
- Услуги, предлагаемые на базовых стоянках и не включенные в стоимость тура, оплачиваются дополнительно;
- Дети до 12 лет без сопровождения взрослых к участию в маршрутах не допускаются. Скидки детям не предоставляются (если в программе маршрута не указано иное):

Необходимые вещи:



Каждому участнику необходимо иметь при себе следующие вещи:

1. Сменная обувь (кроссовки или кеды)
2. Куртка теплая
3. Костюм ветрозащитный.
4. Дождевик (не должен быть ярким и шуршащим)
5. Зимняя, спортивная шапка
6. Кепка (панама, платок)
7. Солнцезащитные очки.


Необходимые вещи:

8. Сменная одежда (обязательно теплая кофта)
9. Комплект одежды для сна в спальнике (лучше рубашка/футболка, трико из хлопчатобумажной ткани, или термобелье)
10. Носки шерстяные 2 пары и носки простые 4-5 пар
11. Гигиенический набор (зуб.щетка, зуб.паста, полотенце, мыло, туалетная бумага, шампунь)
12. Посуда (ложка, чашка, кружка)
13. Фонарик.
14. Личная аптечка (в случае хронических заболеваниях, непереносимости отдельных лечебных препаратов, или их отсутствия в основной аптечке)



К сведению:

- Выполнение техники безопасности на маршрутах обязательно!
- Маршруты проходят по малонаселенным местам, лишенным благ цивилизации.
- Турист должен быть готов к путешествию, походным условиям и разной погоде!



В процессе прохождения маршрута:



В процессе прохождения маршрута:



В процессе прохождения маршрута:



В процессе прохождения маршрута:



В процессе прохождения маршрута:



В процессе прохождения маршрута:



В процессе прохождения маршрута:



В процессе прохождения маршрута:



В процессе прохождения маршрута:



В процессе прохождения маршрута:




В процессе прохождения маршрута:



В процессе прохождения маршрута:



В процессе прохождения маршрута:



В процессе прохождения маршрута:



В процессе прохождения маршрута:



Обращайтесь ...



В данной презентации представлены малая часть фотографий (видов), больше фотографий и видео в наших социальных сетях. Подписывайтесь!

Детальное описание туристического маршрута, также стоимость тура и основные нюансы путешествия у организаторов. Позвоните или напишите, мы уточним все основные и возникшие вопросы.

Наши контакты:



VK.COM/TRAVEL_TO_ALTAI



INSTAGRAM.COM/TRIP_TO_ALTAI



ЭЛ.ПОЧТА: ALTAI.TRIP@MAIL.RU



+7(909)-508-10-50 (НИКОПАЙ)



+7(923)-387-04-68 (ЧИНГИС)



+7(913)- 693- 01-23 (НИКОПАЙ)

TRIP TO ALTAI



