



Личный кабинет на сайте Росреестра

Официальный сайт Росреестра

Файл Правка Вид Журнал Закладки Инструменты Справка

Kerio Control Statistics - К... Росреестр Авторизация

Индекс <https://rosreestr.ru/site/>

Главная страница Ян... Сервисы Яндекса Сервисы Яндекса Часто посещаемые Начальная страница

РУС Москва Версия для слабовидящих

РОСРЕЕСТР
Федеральная служба государственной регистрации, кадастра и картографии

ЕДИНЫЙ СПРАВОЧНЫЙ ТЕЛЕФОН: 8 (800) 100-34-34
Звонок из регионов России бесплатный

ТЕЛЕФОН ДОВЕРИЯ: (495) 917-38-25

Будьте с нами: [f](#) [B](#) [t](#) [@](#) [RSS](#)

Поиск Найти

О РОСРЕЕСТРЕ | ДЕЯТЕЛЬНОСТЬ | ОТКРЫТАЯ СЛУЖБА | ПИСЬМО РУКОВОДИТЕЛЮ | ОБРАТНАЯ СВЯЗЬ | ПРЕСС-ЦЕНТР

ФИЗИЧЕСКИМ ЛИЦАМ

ЮРИДИЧЕСКИМ ЛИЦАМ

СПЕЦИАЛИСТАМ

**ВИКТОРИЯ АБРАМЧЕНКО
НАЗНАЧЕНА РУКОВОДИТЕЛЕМ
РОСРЕЕСТРА**

НОВОСТИ [ВСЕ НОВОСТИ](#)

13.10.2016
Темпы подачи заявлений на регистрацию прав на недвижимость от столичных застройщиков в Управление Росреестра по Москве выросли в 1,6 раза.

11.10.2016
Управление Росреестра по Москве в рамках осуществления надзора за геодезической и картографической деятельностью выявило нарушения в атласе "Физическая география России" для 8 класса.

07.10.2016
В Управление Росреестра по Москве подвели итоги по государственной регистрации прав на недвижимость и сделкам с ней за сентябрь и 3 квартал 2016 года

[ПОДРОБНЕЕ](#)

017 Оставьте свой отзыв о работе сайта

ОСТАВЬТЕ ОТЗЫВ.

10:03 17.10.2016

Официальный сайт Росреестра

017 Оставьте свой отзыв о работе сайта

Физическим лицам

ПОПУЛЯРНЫЕ ЗАПРОСЫ

- Зарегистрировать права на недвижимость
Государственная регистрация прав и сделок с недвижимостью
- Получить сведения из ЕГРП
Получение сведений из Единого государственного реестра прав на недвижимое имущество и сделок с ним (ЕГРП)
- Поставить недвижимость на кадастровый учет
Государственный кадастровый учет недвижимого имущества
- Получить сведения из ГКН
Получение сведений, внесенных в государственный кадастр недвижимости (ГКН)

РАЗВЕРНУТЬ

ЭЛЕКТРОННЫЕ СЕРВИСЫ

- ПОЛУЧЕНИЕ СВЕДЕНИЙ ИЗ ГКН
- ПОЛУЧЕНИЕ СВЕДЕНИЙ ИЗ ЕГРП
- ЗАПРОС К ИНФОРМАЦИОННОМУ РЕСУРСУ ЕГРП
- ЗАПРОС К ИНФОРМАЦИОННОМУ РЕСУРСУ ГКН
- ПРОВЕРКА ИСПОЛНЕНИЯ ЗАПРОСА (ЗАЯВЛЕНИЯ)

rosreestr.ru/wps/portal/cc_gkn_form_new

10:04 17.10.2016

Официальный сайт Росреестра «Личный кабинет»

Файл Правка Вид Журнал Зкладки Инструменты Справка

Kenio Control Statistics - K... Подать запрос на получе... Авторизация

Яндекс https://rosreestr.ru/wps/portal/cc_gkn_form_new Поиск Найти

Государственные услуги | Сервисы | Помощь и поддержка | **Личный кабинет**

Государственные услуги > Подать запрос на получение сведений из ГКН

Получение сведений из ГКН

1. Детали запроса (шаг 1 из 3)

Поля, отмеченные значком (1), обязательны для заполнения

Прошу предоставить сведения государственного кадастра недвижимости в виде:

Кадастровая выписка об объекте недвижимости в объеме разделов

Об объекте: Земельный участок

В объеме разделов: КВ.1 - КВ.6

Обязательно должен быть заполнен либо Кадастровый номер, либо Адрес. Могут быть заполнены оба варианта.

Кадастровый номер: Например, для Ростовской области: 61:09:0010107:33

Адрес (местоположение):

Регион: Выберите...

Район: Выберите...

Населенный пункт: Выберите...

Улица:

Дом:

Строение:

Корпус:

Квартира:

Иное:

Государственные услуги

Подать запрос на получение сведений из ГКН

Сведения из информационного ресурса ГКН

Подать запрос на получение сведений из ЕГРП

Сведения из информационного ресурса ЕГРП

Государственный кадастровый учет

Подать заявление на государственную регистрацию прав

17.10.2016 10:04

Официальный сайт Росреестра «Личный кабинет»

госуслуги
Доступ к сервисам
электронного правительства

Вход

Мобильный телефон или почта

Пароль

Войти

Чужой компьютер [Восстановить пароль](#)

Телефон и электронную почту можно вводить в любом формате

Зарегистрируйтесь для полного доступа к сервисам

Вход с помощью: [СНИЛС](#) [Электронных средств](#)

Минкомсвязь
Россия

Официальный интернет-портал
государственных услуг, 2016 г.

Русский

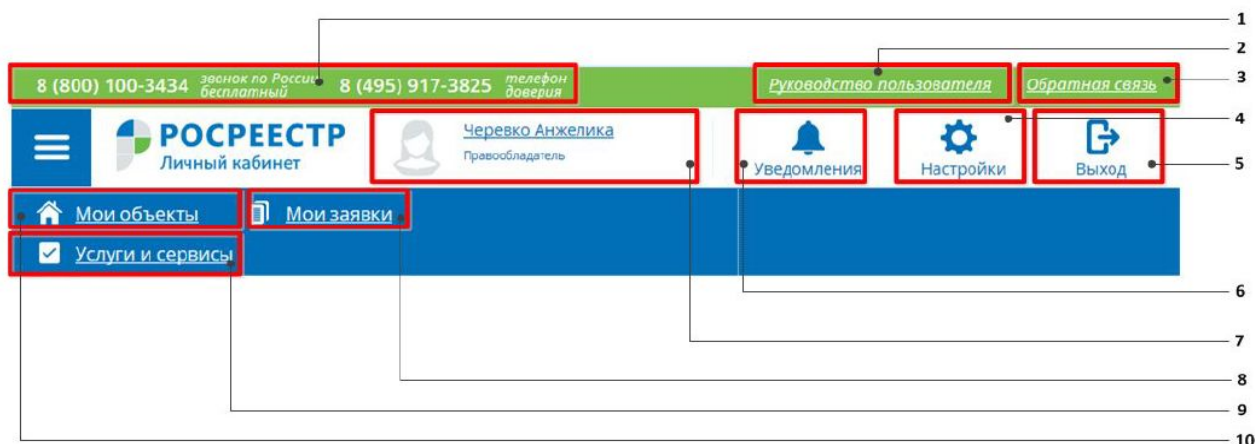
8 800 100-70-10
+7 499 550-18-39

support@gosuslugi.ru
[Форма обратной связи](#)

Ростелеком

10:04
17.10.2016

Меню Личного кабинета



- 1 - область заголовка страницы, содержащая номера телефонов горячей линии;
- 2 - ссылка для просмотра руководства пользователя;
- 3 - ссылка для вызова формы обратной связи с разработчиками;
- 4 - ссылка для перехода в раздел "Настройки" для управления настройками получения информационных сообщений;
- 5 - ссылка "Выход" для выхода из Личного кабинета;
- 6 - ссылка для перехода в раздел "Уведомления" для просмотра полученных информационных сообщений;
- 7 - ссылка для перехода в профиль пользователя;
- 8 - ссылка для перехода в раздел "Мои заявки" для просмотра статуса поданных заявлений;
- 9 - ссылка для перехода в раздел "Услуги и сервисы" для перехода в каталог услуг;
- 10 - ссылка для перехода в раздел "Мои объекты" для просмотра информации об объектах недвижимости, принадлежащих пользователю.

Личный кабинет правообладателя

The screenshot shows a web browser window with the URL 'Личный кабинет'. The page header includes contact information: 8 (800) 100-3434 (free nationwide) and 8 (495) 917-3825 (trust line). Navigation links include 'Руководство пользователя' and 'Помощь и поддержка'. The user profile is identified as 'Полин Сергей, Правообладатель'. The main menu contains 'Мои объекты', 'Мои заявки', 'Мои финансы', and 'Услуги и сервисы'. A notification banner states: 'Не удалось проверить наличие Ваших объектов недвижимости в следующих регионах: Республика Крым, Чеченская республика. Повторите попытку позже.' Below this, a table displays details for a property in Ufa, Bashkortostan.

ОБЪЕКТ	СВЕДЕНИЯ ОБ ОБЪЕКТЕ
Помещение Кадастровый номер:	Адрес: Республика Башкортостан, Уфимский р-н, с.Михайловка, Площадь: 37 кв. м Кадастровая стоимость: 1 327 177,79 руб.
СВЕДЕНИЯ О ПРАВАХ	
Вид	Дата и номер регистрации
Общая совместная собственность	20.05.2013 02-04-01/182/2013-140
СВЕДЕНИЯ ОБ ОГРАНИЧЕНИЯХ / ОБРЕМЕНЕНИЯХ ПРАВ	
Вид	Дата и номер регистрации
Залог в силу закона	20.05.2013 02-04-01/057/2013-410

ДЕЙСТВИЯ ▾

Профиль пользователя

8 (800) 100-3434 *звонок по России
бесплатный* 8 (495) 917-3825 *телефон
доверия* [Руководство пользователя](#) [Обратная связь](#)

  **РОСРЕЕСТР**
Личный кабинет

 [Черевко Анжелика](#)
Правообладатель

 Уведомления  Настройки  Выход

На открывшейся странице доступна подробная информация о пользователе, получаемая от ЕСИА:

- Фамилия, имя, отчество;
- Роль;
- Пол;
- Дата рождения;
- Гражданство;
- Реквизиты документа, удостоверяющего личность;
- СНИЛС;
- ИНН;
- Номер мобильного телефона;
- Адрес электронной почты.

Мои объекты



Страница "Мои объекты" состоит из следующих блоков:

МОИ ОБЪЕКТЫ

ОБЪЕКТ | **СВЕДЕНИЯ ОБ ОБЪЕКТЕ**

Помещение
Кадастровый номер: 74:33:0307001:6666
Адрес: Россия, Челябинская обл., г. Магнитогорск, ул. Советская, д. 168, кв. 113
Площадь: 52 кв. м
Кадастровая стоимость: 1 356 287,92 руб.

СВЕДЕНИЯ О ПРАВАХ

Вид	Дата и номер регистрации
общая долевая собственность Доля: 1/4	21.11.2002 74:01-33:154-2002:0035

СВЕДЕНИЯ ОБ ОГРАНИЧЕНИЯХ / ОБРЕМЕНЕНИЯХ ПРАВ

Вид	Дата и номер регистрации
—	—

ДЕЙСТВИЯ ▾

Помещение
Кадастровый номер: 50:28:0060113:1667
Адрес: Московская область, г. Домодедово, мкр-н Южный, ул. Курыжова, д. 19, корп. 2, кв. 54
Площадь: 34.2 кв. м
Кадастровая стоимость: 3 109 041,97 руб.

СВЕДЕНИЯ О ПРАВАХ

Вид	Дата и номер регистрации
Собственность	01.03.2016 50-50/028-50/028/001/2016-1415/2

СВЕДЕНИЯ ОБ ОГРАНИЧЕНИЯХ / ОБРЕМЕНЕНИЯХ ПРАВ


Вид	Дата и номер регистрации
Залог в силу закона	01.03.2016 50-50/028-50/028/001/2016-1416/1

ДЕЙСТВИЯ ▾

1 - область просмотра информации по объектам недвижимости;

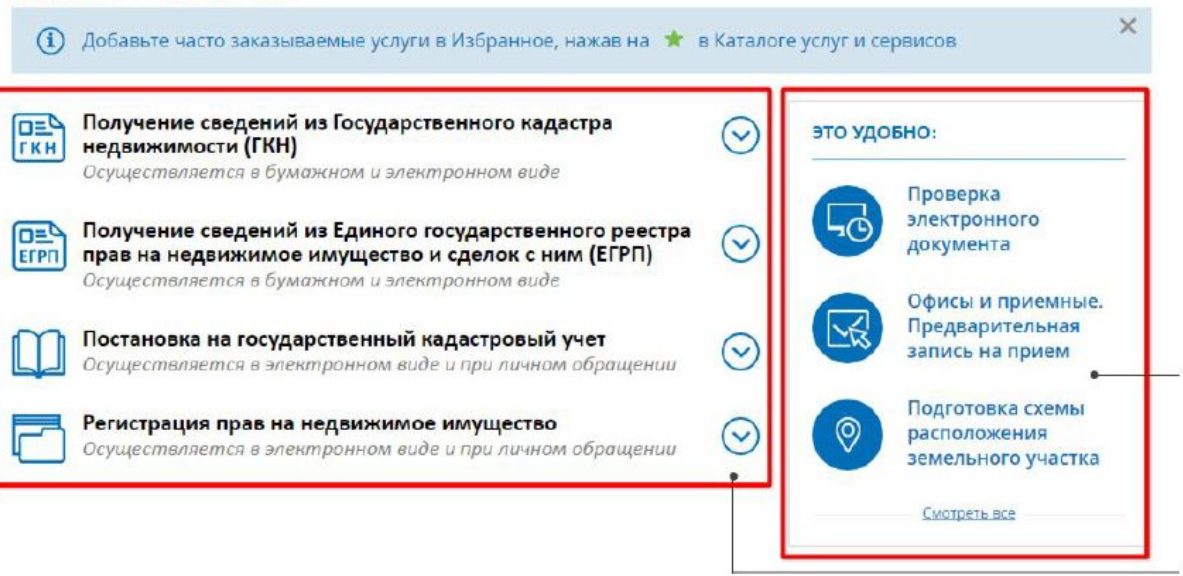
2 - кнопка «Действия» для вызова меню действий над объектом недвижимости.

Услуги и сервисы



Страница “Услуги и сервисы” состоит из следующих блоков:

УСЛУГИ И СЕРВИСЫ



- 1 - блок “Это удобно” для быстрого доступа к сервисам;
- 2 - каталог государственных услуг.

Мои финансы

8 (800) 100-3434

Единый справочный телефон
Звонок по России бесплатный

8 (495) 917-3825

Телефон
доверия

[Руководство пользователя](#)

[Помощь и поддержка](#)



РОСРЕЕСТР
Личный кабинет



Табиров Ринат

Кадастровый инженер, Правообладатель



Уведомления



Настройки



Выход



[Мои объекты](#)



[Мои заявки](#)



[Мои финансы](#)



[Мои задачи](#)



[Услуги и сервисы](#)



[Моя статистика](#)

МОИ ФИНАНСЫ



Разделы «Предоставление сведений ЕГРН», «Услуги сервиса ЛК КИ» будут доступны с 01.01.2017 г.



[Подготовка СРЗУ](#)

[Предоставление сведений ЕГРН](#)

[Услуги сервиса ЛК КИ](#)

Доступно операций:

0

Текущий баланс:
0,00 Р

ВНЕСТИ ОПЛАТУ

История платежей

[Вся история](#)

[Поступления](#)

[Списания](#)

ДАТА ▼

УИН

ТИП ОПЕРАЦИИ

СУММА



ВОСПОЛЬЗОВАТЬСЯ
СЕРВИСОМ

Сервис

«Подготовка схемы расположения земельного участка на КПТ»

Сервис позволяет:

Нанести границы образуемого земельного участка на КПТ

Отредактировать сформированные границы участка

Проверить сформированный участок на предмет наличия пересечений с границами других земельных участков, а также объектов землеустройства

Просмотреть площадь сформированного земельного участка

Сформировать и скачать документ «Схема расположения земельного участка на КПТ» в электронном виде

Сервис

«Подготовка схемы расположения земельного участка на КПТ»

₽ **Услуга платная**
[Подробнее об услуге](#)

[Посмотреть мои СРЗУ](#)

1. Оплатить

2. Загрузить файл

3. Сформировать схему

4. Получить документы

Загрузите файл с кадастровым планом нужной территории в формате *.xml

КРТ_6306581958532.xml

[Выбрать файл КПТ](#)

Кадастровый квартал 69:40:0100584

[Карта](#)

[Настройки карты](#)

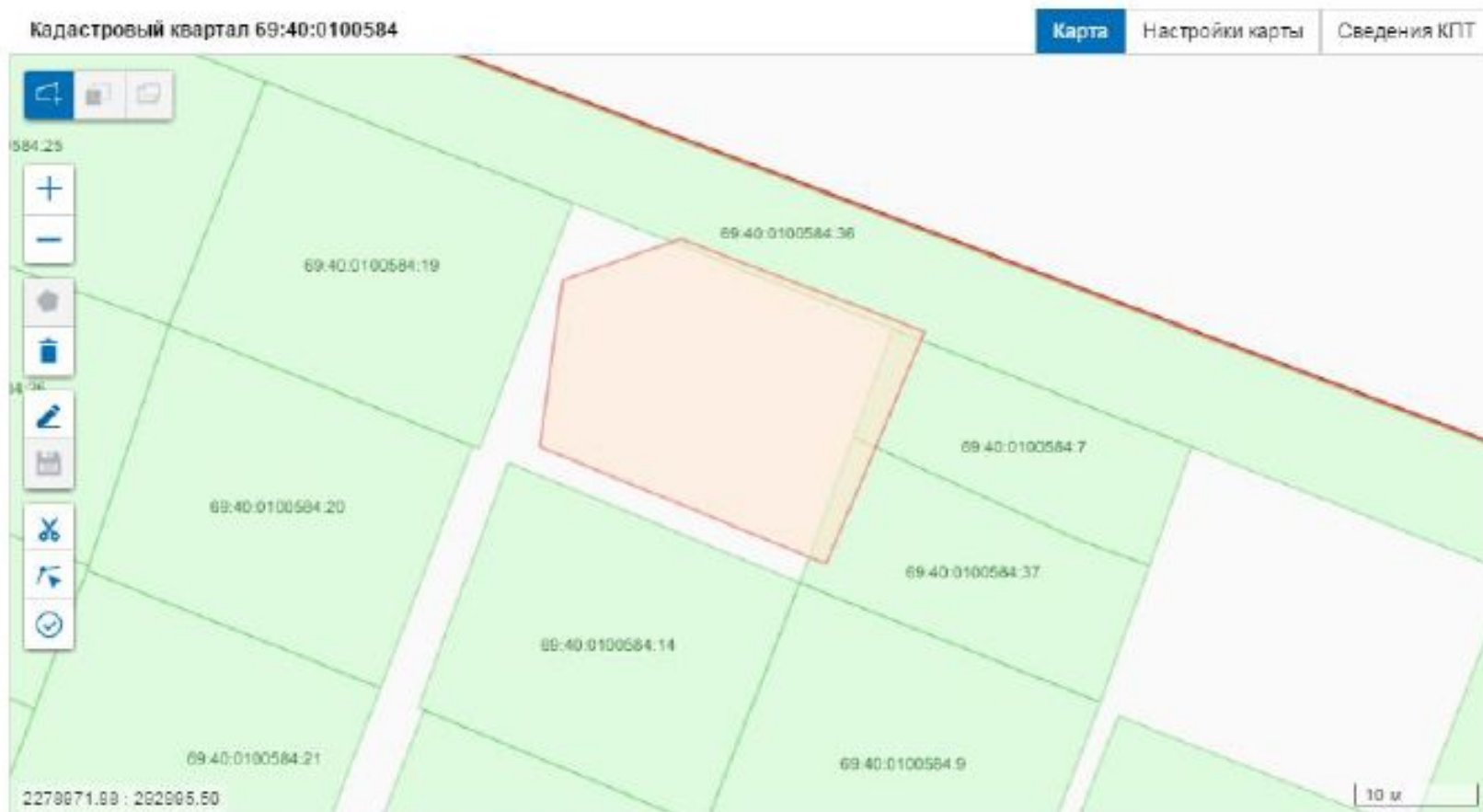
[Сведения КПТ](#)



Сервис «Подготовка схемы расположения земельного участка на КПТ»



Сервис «Подготовка схемы расположения земельного участка на КПТ»



Площадь формируемого земельного участка: **546 м²**

Сервис «Подготовка схемы расположения земельного участка на КПТ»

Кадастровый квартал 69:40:0100584

Карта Настройки карты Сведения КПТ

Вырезать объекты

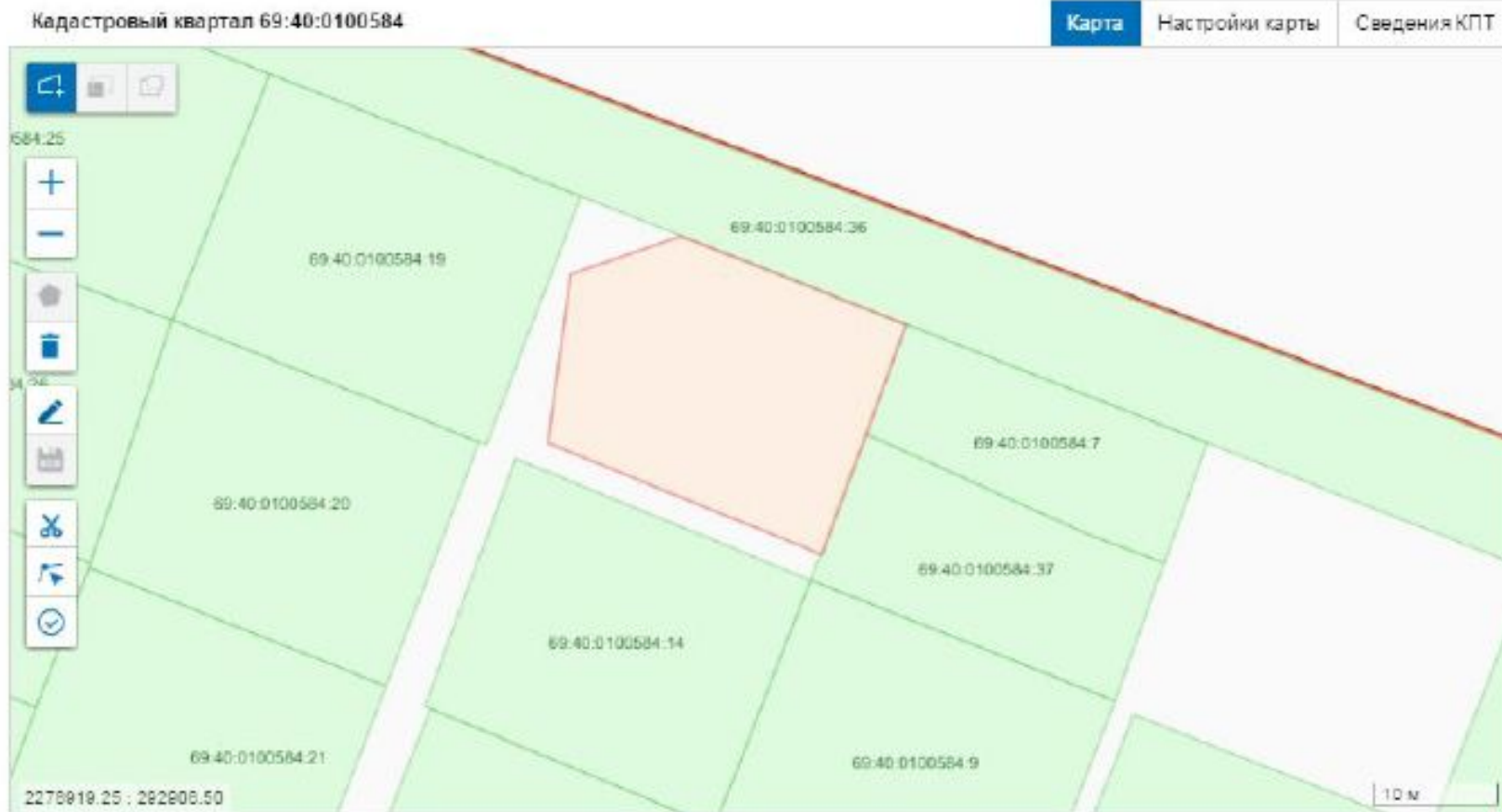
Земельные участки

- 69.40.0100584.36
- 69.40.0100584.37
- 69.40.0100584.7

✓ Вырезать Закрыть

Площадь формируемого земельного участка: **546 м²**

Сервис «Подготовка схемы расположения земельного участка на КПТ»



Площадь формируемого земельного участка: **494 м²**

Сервис «Подготовка схемы расположения земельного участка на КПТ»

Кадастровый квартал 69:40:0100584

Карта Настройки карты Сведения КПТ

584.25

69:40:0100584.19

69:40:0100584.35

69:40:0100584.20

69:40:0100584.14

69:40:0100584.21

69:40:0100584.9

2279007.25 : 292971.12

10 м

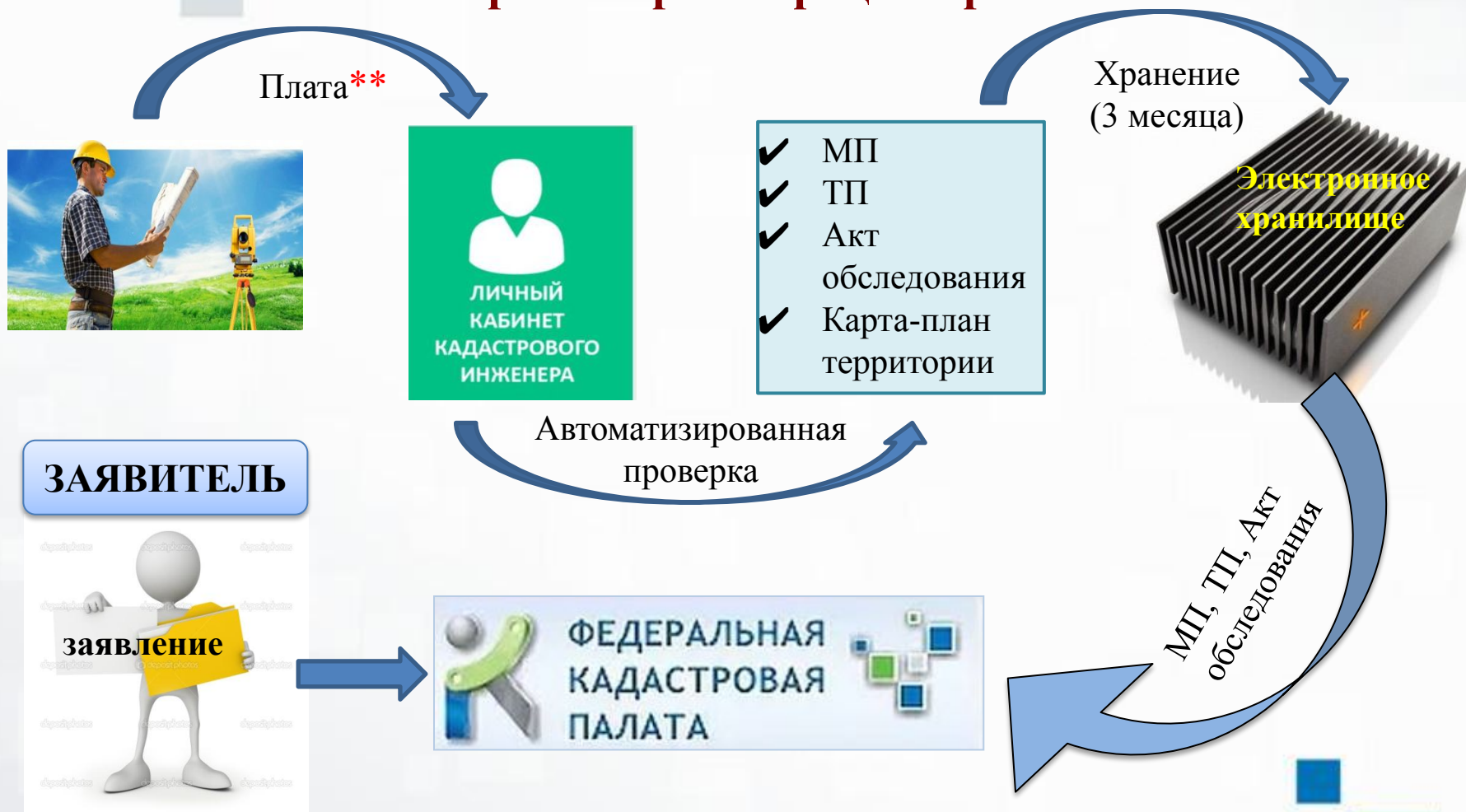
Площадь формируемого земельного участка: **494 м²**

Проверка контура

Участок сформирован без пересечений с объектами КПТ.

Сформировать СРЗУ Закрыть

Информационное взаимодействие кадастрового инженера с органом регистрации прав*



* Приказ Минэкономразвития России от 18.11.2015 N 855

** Приказ Минэкономразвития России от 28.12.2015 №997

Личный кабинет кадастрового инженера

Возможности личного кабинета кадастрового инженера

1. Предварительная автоматизированная проверка документов

на соответствие XML-схемам
(проверка ФЛК)

Межевой план,
технический план,
карта-план территории,
акт обследования

на наличие пересечений
границ ЗУ с границами других
ЗУ, а также объектов
землеустройства (границы
населенных пунктов,
территориальные зоны)

Межевой план,
карта-план территории

2. Временное хранение прошедших проверку документов в электронном хранилище

(до предоставления документов в ОРП, но не более 3 месяцев)

Личный кабинет кадастрового инженера

Размер платы за использование кадастровым инженером
электронного сервиса
«Личный кабинет кадастрового инженера» *



* Приказ Минэкономразвития России от 28.12.2015 №997

Личный кабинет кадастрового инженера

The screenshot shows the personal cabinet interface for a cadastral engineer. At the top, there is a navigation bar with contact information: 8 (800) 100-3434 (Единый справочный телефон, Звонок по России бесплатный) and 8 (495) 917-3825 (Телефон доверия). There are links for 'Руководство пользователя' and 'Помощь и поддержка'. The user's profile is highlighted with a red box, showing the name 'Имаев Эдуард' and the role 'Кадастровый инженер, Правообладатель'. Below the profile, there are icons for 'Уведомления', 'Настройки', and 'Выход'. A secondary navigation bar contains links for 'Мои объекты', 'Мои заявки', 'Мои финансы', 'Мои задачи', 'Моя статистика', and 'Услуги и сервисы'. The main section is titled 'МОИ ЗАДАЧИ' and contains two task notifications, each with an information icon and a close button. Below the tasks is a search section for documents with radio buttons for 'по имени файла' (selected) and 'по дате проверки', a search input field, and a 'очистить' button. At the bottom, a red box highlights a button with a plus sign and the text 'ДОБАВИТЬ ДОКУМЕНТ'.

Личный кабинет кадастрового инженера

РОСРЕЕСТР
Личный кабинет

Имаев Эдуард
Кадастровый инженер, Правообладатель

Уведомления Настройки Выход

Мои объекты Мои заявки Мои финансы Мои задачи Моя статистика

Услуги и сервисы

МОИ ЗАДАЧИ

У Вас отсутствуют загруженные на проверку документы

Положительный результат по итогам проведенных проверок не гарантирует принятие решения об осуществлении

Поиск документов: очистить

[Загрузить .xml или .zip файл](#)

+ ДОБАВИТЬ ДОКУМЕНТЫ

Личный кабинет кадастрового инженера

РОСРЕЕСТР
Личный кабинет

Имаев Эдуард
Кадастровый инженер, Правообладатель

Уведомления Настройки Выход

Мои объекты Мои заявки Мои финансы Мои задачи Моя статистика

Услуги и сервисы

МОИ ЗАДАЧИ

У Вас отсутствуют загруженные на проверку документы

Положительный результат осуществления

Поиск документов:

1. GKUZU_41859566-b3e1-47fb-a183-12e76a6598e3.zip Удалить

НАЧАТЬ ПРОВЕРКУ

Личный кабинет кадастрового инженера

- Мои объекты
- Мои заявки
- Мои финансы
- Мои задачи
- Услуги и сервисы
- Моя статистика

Проверка

Проверка завершена с ошибками!

[Вернуться к списку](#)

документы	СТАТУС
Межевой План:	GKUZU_41859566-b3e1-47fb-a183-12e76a6598e3.zip
Результат проверки	с ошибками

ЭТАП 1. ФОРМАТНО-ЛОГИЧЕСКИЙ КОНТРОЛЬ

Соответствие проверяемого ZIP-архива допустимому формату

Проверка загруженного ZIP-архива успешно

Наличие XML-файла с семантическими сведениями в составе пакета

Проверка наличия в корневом каталоге пакета XML-файла, содержащего семантические сведения успешно

Проверка имени XML-файла на совпадение с именем пакета успешно

Соответствие проверяемого XML-файла схеме

Проверка загруженного XML-файла на соответствие схеме с ошибками
Неподдерживаемая версия схемы. Межевые планы, загружаемые для проверки, должны быть подготовлены по следующим версиям схем: MP_v05.xsd, MP_v06.xsd

Личный кабинет кадастрового инженера

Протокол предварительной автоматизированной проверки МЕЖЕВОГО ПЛАНА

Дата и время формирования:

17.10.2016 в 08:32

Исходные данные

Пакет: GKUZU_41859566-b3e1-47fb-a183-12e76a6598e3.zip

Результат проверки

Этап 1: Форматно-логический контроль

Соответствие проверяемого ZIP-архива допустимому формату

Проверка загруженного ZIP-архива успешно

Наличие XML-файла с семантическими сведениями в составе пакета

Проверка наличия в корневом каталоге пакета XML-файла, содержащего семантические сведения успешно

Проверка имени XML-файла на совпадение с именем пакета успешно

Соответствие проверяемого XML-файла схеме

Проверка загруженного XML-файла на соответствие схеме с ошибками

Неподдерживаемая версия схемы. Межевые планы, загружаемые для проверки, должны быть подготовлены по следующим версиям схем: MP_v05.xsd, MP_v06.xsd

Моя статистика

8 (800) 100-3434

Единый справочный телефон
Звонок по России бесплатный

8 (495) 917-3825

Телефон
доверия

[Руководство пользователя](#)

[Помощь и поддержка](#)



РОСРЕЕСТР
Личный кабинет



Имаев Эдуард

Кадастровый инженер, Правообладатель



Уведомления



Настройки



Выход



[Мои объекты](#)



[Мои заявки](#)



[Мои финансы](#)



[Мои задачи](#)



[Услуги и сервисы](#)



[Моя статистика](#)

МОЯ СТАТИСТИКА

Суммарные результаты профессиональной деятельности

Решений об осуществлении кадастрового учета и об отказе в осуществлении кадастрового учета	0
Решений об осуществлении кадастрового учета	0
Решений об отказе в осуществлении кадастрового учета	0
Решений о необходимости устранения кадастровых ошибок	0
Решений о приостановлении кадастрового учета	-
Поданных заявлений об обжаловании решения о приостановлении	-
Удовлетворенных заявлений об обжаловании решения о приостановлении	-

Показатель эффективности

0%

Показатель эффективности рассчитывается как отношение количества положительных решений к сумме положительных и отрицательных решений

Процент отказов

Общее количество решений о постановке на учет и об отказе за текущий календарный год составляет менее 20, в связи с чем расчет процента отказов не производится

Мой рейтинг в СРО



Результаты профессиональной деятельности за выбранный период

Выберите период, за который вы хотите получить данные

с

Выберите знач...

по

Выберите знач...

Показать

Спасибо за внимание!