








**Дальний Восток (Дальневосточный
экономический район)**



ДАЛЬНЕВОСТОЧНЫЙ ЭКОНОМИЧЕСКИЙ РАЙОН

- Площадь 6169 тыс. кв.км (36,4% территории России).
- Население 6,3млн. человек (5% населения России).
- Средняя плотность населения 1,1 человек на 1 кв.км.
- Доля городского населения 75,4%.
- Главные города: Владивосток, Хабаровск, Комсомольск-на-Амуре, Петропавловск- Камчатский, Находка, Южно-Сахалинск.



СОСТАВ ДАЛЬНЕВОСТОЧНОГО ЭКОНОМИЧЕСКОГО РАЙОНА



**9 субъектов Федерации
(1 республика, 1 автономная
область, 3 края, 1 автономный
округ, 3 области)**

**Республика
Саха (Якутия)**

Якутск

**Приморский
край**

Владивосток

**Хабаровский
край**

Хабаровск

**Камчатский
край**

**Петропавловск-
Камчатский**

**Амурская
область**

Благовещенск

**Сахалинская
область**

**Южно-
Сахалинск**

**Магаданская
область**

Магадан

**Чукотский
автономный округ**

Анадырь

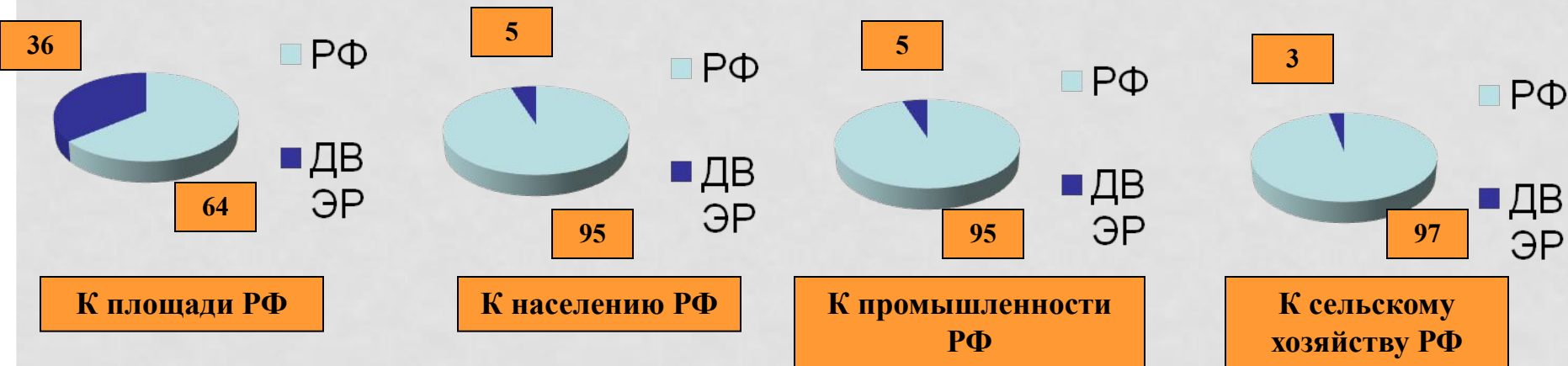
**Еврейская
автономная область**

Биробиджан

ЭГП ДАЛЬНЕВОСТОЧНОГО ЭКОНОМИЧЕСКОГО РАЙОНА

- 1. ЭГП Дальнего Востока уникально.**
- 2. Большая удаленность от основных районов России.**
- 3. Большая протяженность морских границ.**
- 4. Большая протяженность границы с Китаем.**
- 5. Выход к морским границам с самыми развитыми странами мира – США и Япония.**
- 6. Наличие островной области.**
- 7. Близость к Азиатско-Тихоокеанскому региону.**
- 8. Экономическим лидером является – Хабаровск.**

ДОЛЯ ДАЛЬНЕВОСТОЧНОГО ЭКОНОМИЧЕСКОГО РАЙОНА в РФ в %



Показатели:	Данные:
Плотность населения	1,1 чел/1 кв.км.
Площадь сельхоз угодий	4,5 млн га
Площадь покрытая лесом	277,8 млн.га
Лесистость территории	46%
Запасы древесины	20,4 млрд.куб.м.
ВВП	5%
Оборот розничной торговли	4%
Производство потребительских товаров	5%

ПРИРОДНЫЕ РЕСУРСЫ ДАЛЬНЕВОСТОЧНОГО ЭКОНОМИЧЕСКОГО РАЙОНА

Минеральные

- 1. Бурый уголь: Нижнезейский, Артём.**
- 2. Каменный уголь: Южнокутский, Ленский, Партизанск, Сахалинский.**
- 3. Нефть: Сахалин.**
- 4. Полиметаллы: Дальногорск.**
- 5. Олово, Вольфрам, Золото, Алмазы и др.**

Лесные

Все территории, кроме Чукотки являются лесоизбыточными.

Земельные

Почвы малопродуктивны, пашня незначительна, в структуре угодий – леса, пастбища.

Агроклиматические

Преобладает умеренный пояс, различные температуры, К – избыточный.

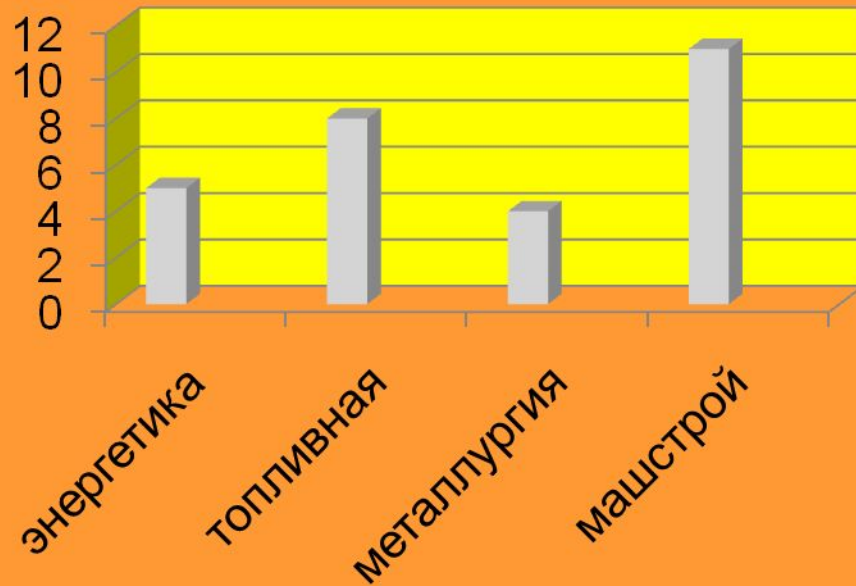
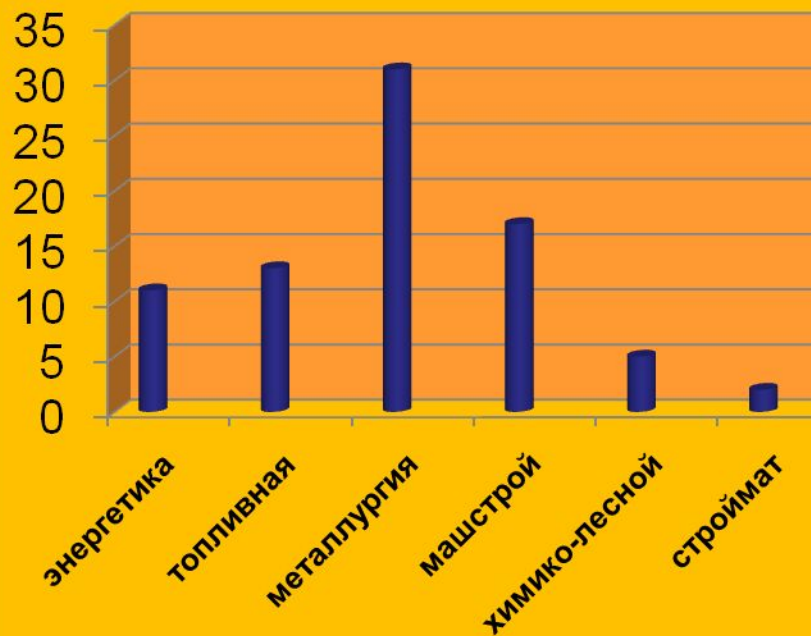
Водные

Район обеспечен водными ресурсами: Лена, Амур, Уссури

Рекреационные

Низкая степень освоенности территории, хотя очень большое количество природных объектов представляющих интерес.

Отраслевая структура ДВЭР промышленного производства (%)



Удельный вес ДВЭР в промышленном производстве в РФ (%)

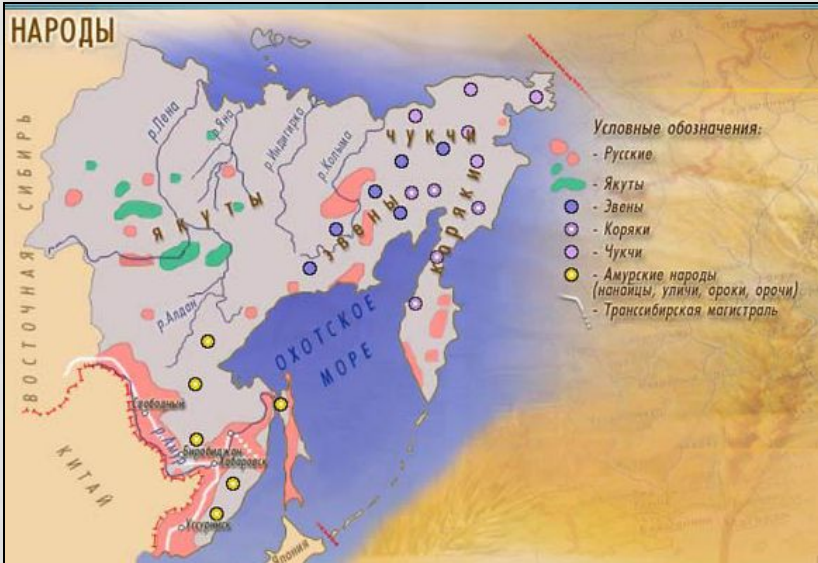


Вследствие значительной протяженности территории с севера на юг, а также ее огромных размеров, природные условия Дальнего Востока весьма неоднородны и малоблагоприятны, с точки зрения быта и хозяйственной деятельности человека. Опасным природным явлением, непосредственно угрожающим жизни и здоровью человека, являются землетрясения.


Природные ресурсы района велики и разнообразны: рыба, морепродукты. В районе сосредоточено около 1/3 ресурсов древесины. Основные запасы приходятся на лиственницу, распространенную в основном в северной половине Дальнего Востока. Из минеральных ресурсов наибольшее значение для хозяйства России имеют руды цветных металлов, золото и алмазы.



Население Дальневосточного экономического района в РФ в %



НАСЕЛЕНИЕ ДАЛЬНЕВОСТОЧНОГО ЭКОНОМИЧЕСКОГО РАЙОНА



ХОЗЯЙСТВО ДАЛЬНЕВОСТОЧНОГО ЭКОНОМИЧЕСКОГО РАЙОНА



Отрасли специализации /промышленность/

- 1. Цветная металлургия (16%)**
- 2. Пищевая /рыбная/ (9%)**

Отрасли специализации /сельское хозяйство/

Рыболовство, оленеводства



ХОЗЯЙСТВО ДАЛЬНЕВОСТОЧНОГО ЭКОНОМИЧЕСКОГО РАЙОНА



Железнодорожный транспорт

**Окончание БАМ (Комсомольск-на-Амуре),
Транссибирская магистраль**


Дальневосточного экономического района
Морской транспорт
Северный морской путь



Порты:
Владивосток
Восточный
Находка
Ванино
Южно-
Сахалинск
Петропавловск-
Камчатский



Речной транспорт



Амур



Лена



ТПК Дальнего Востока:

Южно-Якутский ТПК

Специализация:
1. Угольная.
2. Электроэнергетика.

ГОРОДА ДАЛЬНЕВОСТОЧНОГО ЭКОНОМИЧЕСКОГО РАЙОНА




Владивосток



Хабаровск



Владивосток




Билибино. АТЭС.



**Петропавловск-
Камчатский**



Магадан.



Анадырь.



Находка.



Ванино.



**Южно-Сахалинск.
Краеведческий музей.**

А 1. Какой субъект РФ не входит в состав Дальневосточного района.

- 1) Магаданская область
- 2) Камчатская область
- 3) Приморский край
- 4) Забайкальский край

А 2. Укажите пролив, пограничный между Россией и Японией.

- 1) Лаперуза
- 2) Кунаширский
- 3) Невельского
- 4) Татарский

А 3. Какой фактор способствует развитию экономики района.

- 1) Обеспеченность квалифицированными кадрами
- 2) Богатство природными ресурсами
- 3) Развитая транспортная система
- 4) Соседство с США и Японией

А 4. Укажите город-центр алмазодобычи района

- 1) Якутск
- 2) Мирный
- 3) Оймякон
- 4) Магадан

А 5. С какими из стран район имеет сухопутную границу.

- 1) Китай, США
- 2) Китай, КНДР
- 3) Япония, Китай
- 4) КНДР, США
- 5) Германия, Армения

А 6. Какой субъект РФ имеет самую большую численность населения на Дальнем Востоке.

- 1) Амурская область
- 2) Хабаровский край
- 3) Приморский край
- 4) Республика Саха

А 7. Укажите тип климата, преобладающий на территории района.

1) Арктический

2) Резко-континентальный

3) Муссонный

4) Субтропический

А 8. Дальний Восток богат природными ресурсами (выберите правильные варианты).

1) водными

2) лесными

3) земельными

4) агроклиматическими.

А 9. Укажите самый крупный город района

- 1)Хабаровск
- 2)Комсомольск-на-Амуре
- 3)Благовещенск
- 4)Магадан

А 10. Какой островной субъект РФ входит в состав Дальневосточного района.

- 1)Камчатская область
- 2)Сахалинская область
- 3)Хабаровский край
- 4)Приморский край
- 5)Республика Адыгея