

Страны Южной Европы. Италия



Цель урока.

Назвать и показать страны Южной Европы и их столицы на политической карте. Описать географическое положение, климат, внутренние воды Италии, растительный и животный мир, население, развитие промышленности и достопримечательности страны.

Задачи урока:

- Знакомство со всеми странами Южной Европы**
- формирование знаний об особенностях природы и развития Италии**
 - развитие внимания, мышления, устной речи; картографического умения определять географическое положение объекта.**
 - привитие интереса к предмету, к науке страноведение.**

Португалия



Столица - Лиссабон

Испания



Столица - Мадрид

Андорра



Столица – Андорра-ла- Велья

Италия



Столица - Рим

Греция



Столица - Афины

Монако



live travel

Столица - Монако

Сан-Марино



Столица – Сан-Марино


Италия




Крупнейшая горная система всей Европы и Италии - Альпы



Высшая точка Альп – гора Монблан 4807 м.



Апеннины



Самый известный из вулканов - Везувий



На острове Сицилия



Вулкан Этна

Поданская равнина



Река - По



Повсюду на Паданской равнине фруктовые сады и виноградники, посевы зерновых культур, сахарной свеклы.



Климат средиземноморский



Средние температуры января от 0 до 12 градусов, июля 20 – 28 градусов. Осадки преимущественно зимой (600-1000 мм). В горах снег не тает несколько месяцев, Вершины гор покрыты вечными снегами.

Реки Италии



Арно – полноводная река Италии



По – самая длинная река страны 682 км.



Тибр – расположена столица Италии Рим


Озёра Италии



Озеро – Гарда



Озеро Лугано



Животный и растительный мир сохранился в горных системах



Альпы



Апеннины

Растительный мир



Пихта



Альпы



Лиственница



Сосна

Зелённые лиственные леса в бассейне реки - «По» подверглись сплошной вырубке




Дуб



Вяз



Тополь



Ива

Животный мир



Медведь



Кабан



Волк



Лисица


Водоплавающие птицы немногочисленны, но богат водный мир



фламинго



Итальянский гусь



сардин



тунец



Анчоус

Национальные парки



Стедьвио



Гран - Парадизо



Абруццо



Альп



Чирчео

**Население
составляет 57,9 млн. чел.**



Крупные города Италии



**Рим – самая большая плотность населения,
около 3 млн. чел.**



**Милан – второй по
величине и плотности
город 1,7. млн. чел.**

Глава государства – президент



Государственный флаг
Италии



1 тыс лир

Денежная единица – лира
100 тыс.




Джорджо Наполитано


Италия - высокоразвитая индустриально-аграрная страна



Ртутная руда



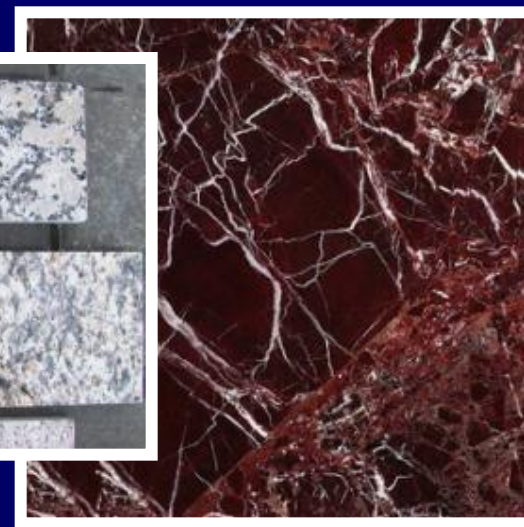
Сера



Полиметаллические руды



Гранит



Мрамор

Текстильная фабрика



Винный завод



Наиболее развито машиностроение



Много перерабатывающих заводов



Комплекс по переработке нефти



Оборудование для переработки
пластмасс и каучука



Металлургический завод



Асфальтный завод

Главная сельскохозяйственная культура - пшеница



Изготавливается несколько десятков видов макарон



Макаронная линия



Макароны – гордость Италии

Италию называют «главным садом» Европы



Большинство на острове Сицилия плантаций:



АПЕЛЬСИНОВ



ЛИМОНОВ



ВИНОГРАДНИКИ

Миллионы туристов привлекает в Италию не только красивая природа, голубое море, но и исторические памятники страны



Колизей – символ славы Вечного города



Пантеон – «храм, посвященный всем богам»



Везувий –младший брат Этны

