


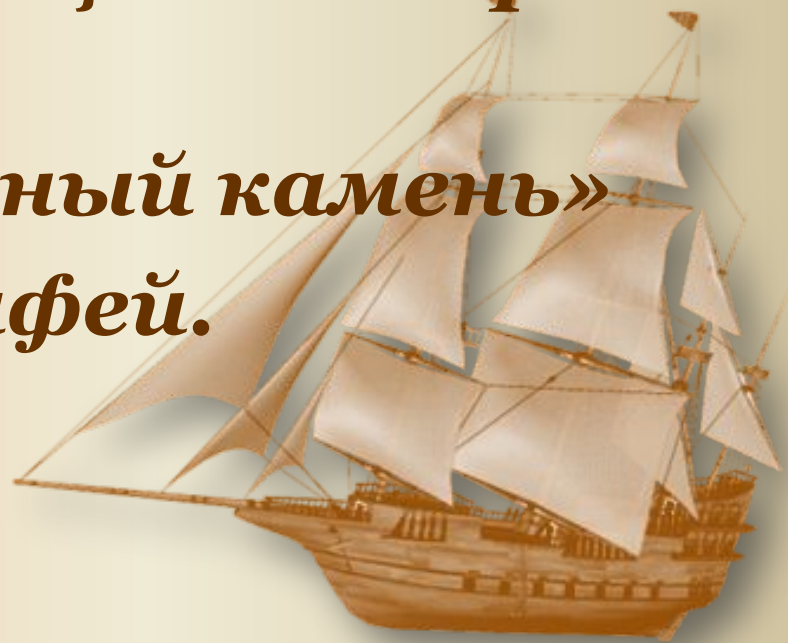
Путешественники древности





Задачи урока:

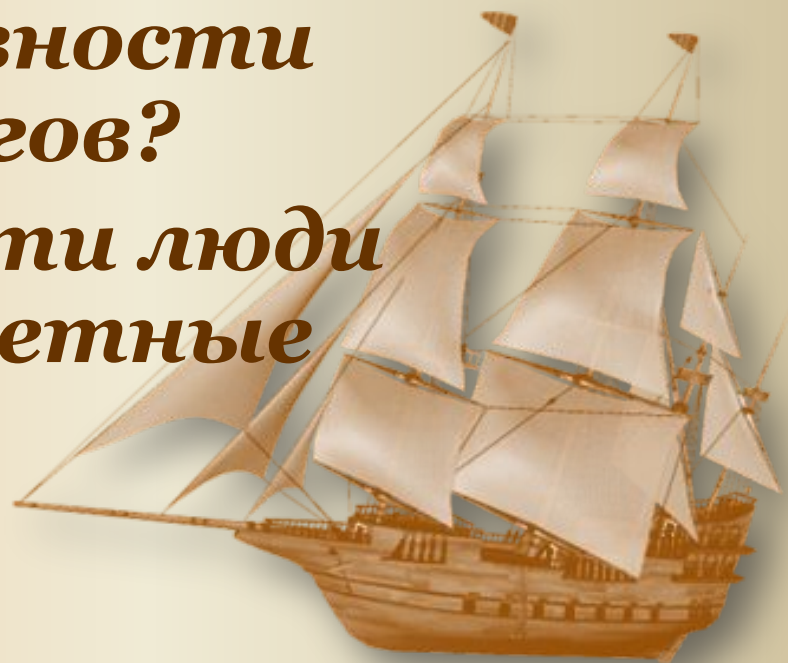
- Узнать кто такие финикийцы.
- Какое путешествие и зачем совершили финикийцы.
- Кого называют «отцом истории географии».
- Что такое «солнечный камень» и чего испугался Пифей.





Вопросы для беседы.

- *Какие приспособления позволяли людям в древности совершать плаванья?*
- *Почему люди в древности плавали вдоль берегов?*
- *Могли ли в древности люди совершать кругосветные путешествия?*





Финикийцы

Финикийцы жили на восточном побережье Средиземного моря, где создали ряд торговых городов-государств, из которых наиболее известны Тир и Сидон.

Название «финикийцы» моряки этих городов получили потому, что, отправляясь в дальнее морское плавание, в качестве путевого запаса брали с собой сушеные финики. Это название было перенесено затем на весь народ



Финикийский корабль





Торговые пути финикийцев





МАРТА ГУМИЛЕВСКАЯ
КАК ФИНИКИЙЦЫ
ПЛАВАЛИ
ВОКРУГ
АФРИКИ



ХУДОЖНИКИ В. КОВЕНАЦКИЙ И Б. КЕРДИМУН



ПЛАВАНИЕ ФИНИКИЯН
ВОКРУГ АФРИКИ
ПРИ ЕГИПЕТСКОМ ФАРАОНЕ НЕХО
(ОКОЛО 600 ГОДА ДО НАШЕЙ ЭРЫ)



ЭТО ПУТЕШЕСТВИЕ ПРОДОЛЖАЛОСЬ БОЛЕЕ ДВУХ ЛЕТ.




ПУТЕШЕСТВЕННИКИ УЗНАЛИ,
ЧТО ЗЕМЛЯ ЛИВИЯ (АФРИКА) ВЕЛИКА
И СО ВСЕХ СТОРОН ОКРУЖЕНА ВОДОЙ

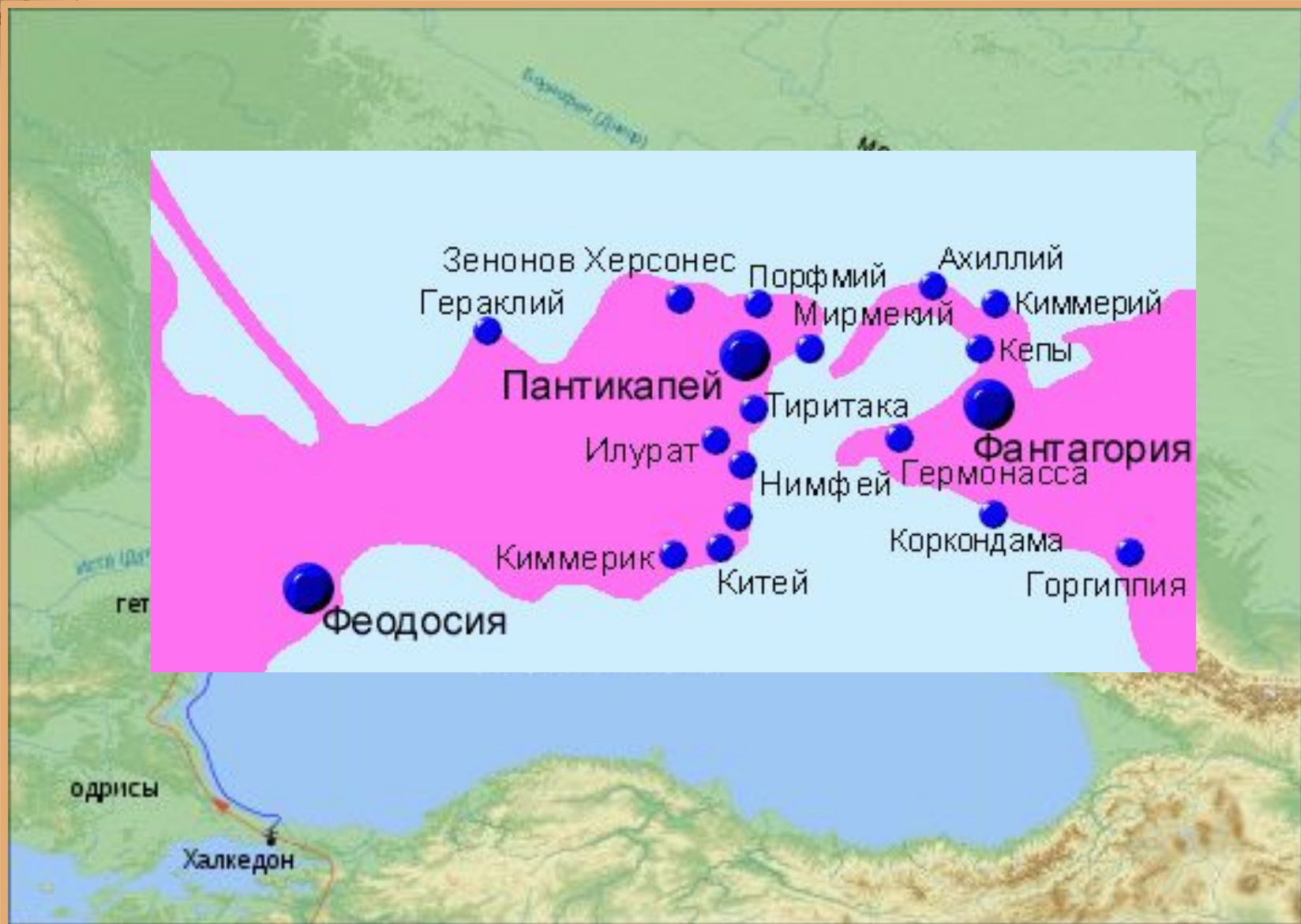




Геродот



Скифия






Скифы сыграли чрезвычайно большую роль в исторических судьбах многих народов нашей страны и внесли огромный вклад в сокровищницу мировой культуры.





Пифей

Одним из известнейших исследователей Древней Греции был ученый Пифей, который в 355 г. до н.э. пересек Гибралтарский пролив, достиг Британских островов, Скандинавского полуострова, Исландии и достиг северного Полярного круга.





Солнечный камень - янтарь





Гибралтарский пролив





Статуя Пифея в Марселе





Домашнее задание

§8, подпишите на контурной карте названия всех географических объектов, упомянутых в тексте параграфа





Интернет ресурсы

- <http://www.parapsiholog.lv/uploads/user/jant.komnata.jpeg> янтарная комната
- http://content.foto.mail.ru/mail/patrol_39/802/s-901.jpg янтарь
- <http://www.coveroid.com/wallpapers/bernsteinzimmer02-1600x1200.jpg>
- фрагмент янтарной комнаты
- http://lady.ua/storage/images/moda/ukrasheniya/2010-02-22-dragocennye-kamni-poddelki/kopal-molodoj-yantar/1654-1-rus-RU/Kopal-molodoj-yantar_full.jpg янтарь в руках человека
- http://www.lvolodarsky.ru/wp-content/uploads/2013/08/Herodotus_Massimo_Inv124478.jpg
- Геродот
- <http://young.rzd.ru/dbmm/images/41/4624/67920> Пифей
- <http://s55.radikal.ru/i147/0811/0e/ea5ad0c7e28f.jpg> фрагмент карты
- http://www.anixneuseis.gr/wp-content/uploads/2013/09/Pitheas_400.jpg статуя Пифея в Марселе
- <http://www.childrenpedia.org/1/11.files/image015.jpg> карта плавания Пифея
- <http://www.proza.ru/pics/2009/09/18/614.jpg> скифское золото
- <http://ru.static.z-dn.net/files/dcc/2b7cacb87eebccc5c15f4e2bffcdo1e.jpg> карта Скифии
- <http://www.cartalana.ru/Images/Ship/15-063.jpg> финикийский корабль
- <http://sergeywaz.ucoz.ru/ld/1/120.jpg> Финикия карта
- http://www.weltum.de/weltum/img/Strait_of_Gibraltar_PIA03397.jpg
- Гибралтарский пролив
- <http://the-barbarians.ru/images/stories/Images/02/58melanheny.jpg> Скифия карта
- <http://img199.imageshack.us/img199/1087/hpdv.jpg> Гибралтарский пролив
- <http://geoman.ru/books/item/fo0/soo/zo000031/pic/map001.jpg> карта плавания финикийцев
- <http://bayun.ru/dia/> Диафильм «Как финикийцы плавали вокруг Африки»

