


Плитвицкие озера. Хорватия.


Подготовили ученицы 10 «Г» класса:
Марачева Мария
Мкртычева Дарья
Тихонова Юлия




Среди хорватских гор зеленых
Край голубых озер цветет,
Аква-мозаика природы
Земное счастье раздает!
Край первородных ощущений,
Аква-лазурной наготы,

Потоки струй журчат повсюду,
Ласкают взор. Нет суеты...
Изгибы каменных дорожек,
Тропинки над потоком вод,
Водореченье вдохновляет
Искристый водохоровод!
Церковный трепет ощущений,
Киот из древних ярких гор
И водопадное блаженство -
Хорватский радужный узор!

Территория национального парка «Плитвицкие озёра» занимает 29 482 га (19 479 га по данным ЮНЕСКО), включает в себя 16 крупных и несколько меньших карстовых каскадныхрасположенных озёр, 140 водопадов, 20 пещер и уникальный буковый и хвойный лес, сохранившейся с древнейших времен и обладающий способностью самовосстанавливаться. На его территории обитают медведи, волки, многие виды редких птиц и других животных.

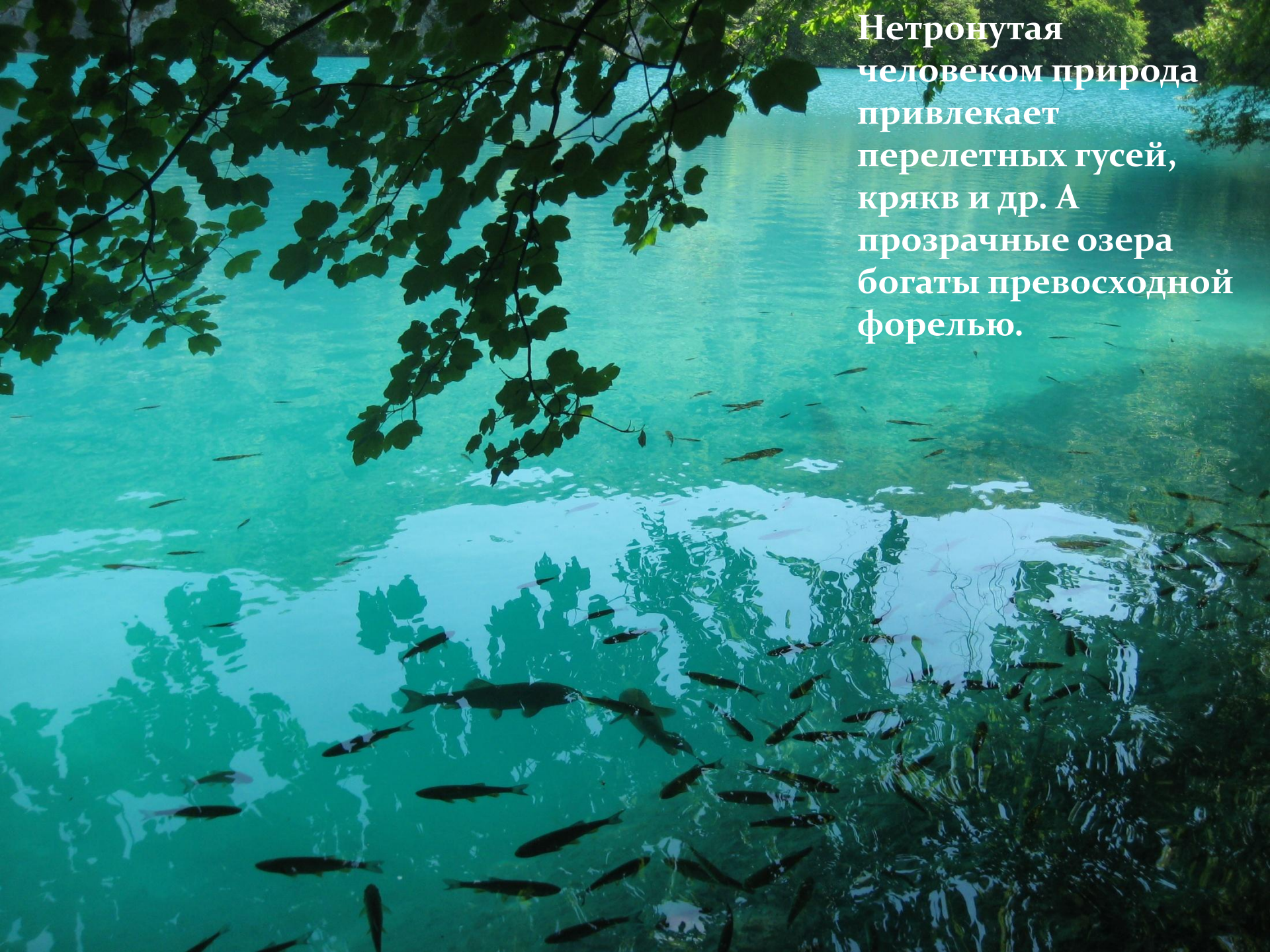


Суммарная разница между уровнем верхнего и нижнего озёр составляет 133 метра. Самое верхнее озеро каскада питается от двух небольших речек, носящих названия Црна и Биела («Чёрная» и «Белая»). Плитвицкие озёра — одно из немногих мест на нашей планете, где каждый год появляются новые водопады, что связано с известняковым происхождением местных гор. Упавшие в воду листья и сучья с растущих поблизости деревьев быстро покрываются кальцефилами (так называемые «меловые растения»), которые, отмирая, каменеют и образуют твёрдые отложения, перекрывающие реки. Вода, постепенно размывая подобные «дамбы», образует новые водопады.



В 1979 г. Плитвицкие озера включены в список «Всемирное наследие» ЮНЕСКО. До 1958 года парк был недоступен для туристов, в нём были проложены только просеки. В 1958 году Йосип Мовчан, директор парка, начал строительство пешеходных дорожек, а в настоящее время в дополнение к широкой сети настилов действуют маршруты экологически чистых электропоездов, паромов и прогулочных катеров на электрической тяге. В озёрах парка категорически запрещено купаться, а в парке в целом — устраивать пикники, разводить костры, гулять с собаками без поводка. Такой строгий порядок обусловлен сохранением природного равновесия, которое на протяжении многих лет тщательно оберегают местные экологи.



A photograph of a clear, turquoise lake. The water is exceptionally clear, allowing many fish to be seen swimming just below the surface. The fish appear to be trout or similar species. The water's color is a vibrant, almost glowing blue-green. In the foreground, the dark green leaves and branches of trees hang over the water, their silhouettes clearly visible against the bright water. The background shows more of the lake and some distant trees. The overall scene is peaceful and natural.

Нетронутая
человеком природа
привлекает
перелетных гусей,
крякв и др. А
прозрачные озера
богаты превосходной
форелью.



Я всем рекомендую посетить это прекрасное место, оно будет в дальнейшем являться к Вам во снах, позволяя проснуться бодрым и отдохнувшим. Основное, выполняйте все требования экскурсовода, и не забывайте, что находитесь в одном из самых прекрасных мест на планете Земля. Полюбите его, и оно обязательно приоткроет Вам свои тайны.





Спасибо за внимание!!!