

Австрия





АВСТРИЯ

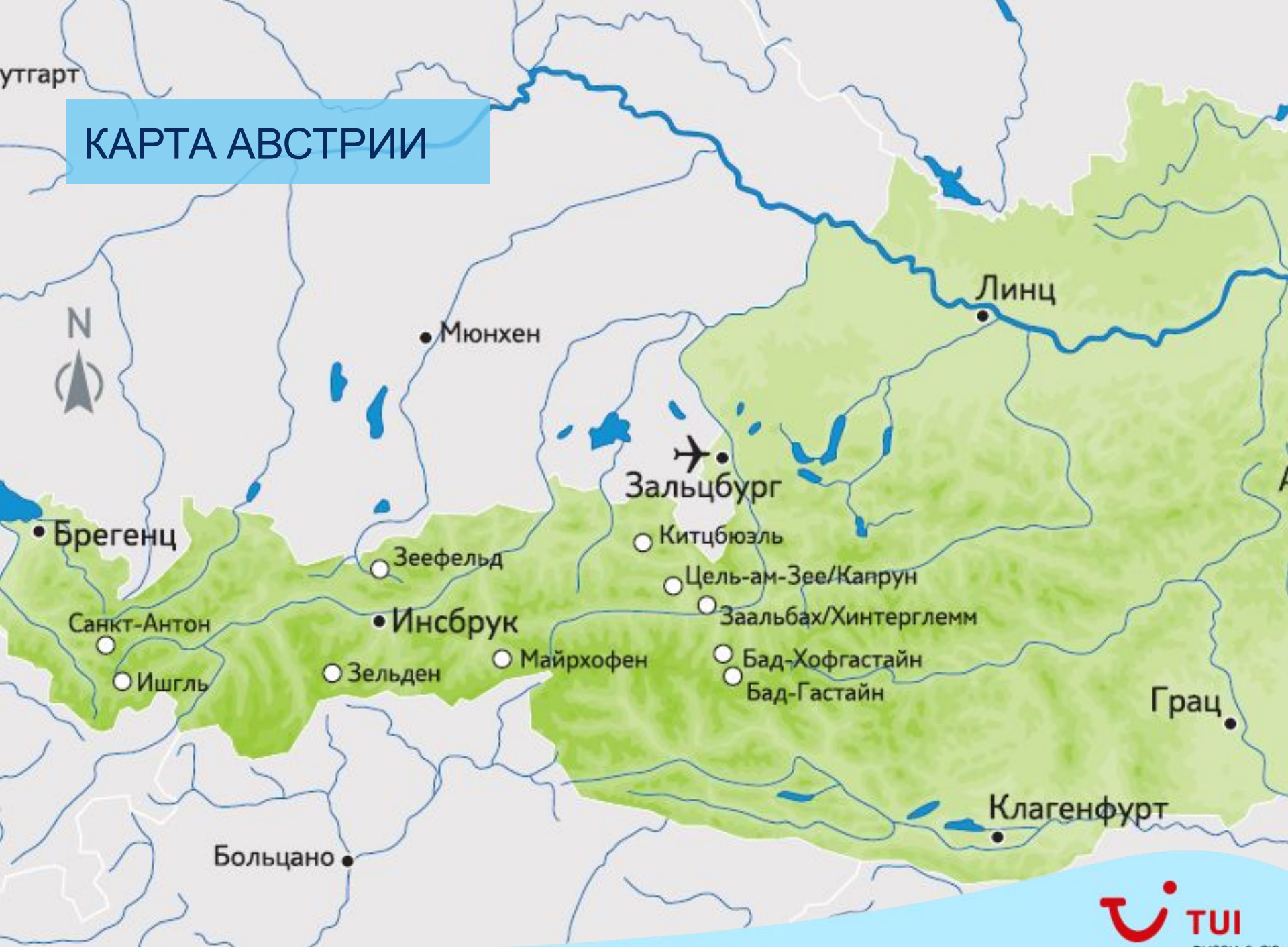
ПОЧЕМУ АВСТРИЯ?

- Входит в топ горнолыжных стран мира – лидеров по количеству горнолыжных центров и протяженности лыжных трасс
- Протяженные горные цепи и обширные лыжные регионы
- Огромный выбор трасс для лыжников разного уровня
- Регионы катания отличаются стабильным снежным покровом
- Отличные лыжные школы
- Прекрасно подготовленные спуски
- Современная, постоянно обновляющаяся инфраструктура курортов
- Первоклассные отели с домашней атмосферой
- Разумная ценовая политика в ресторанах, пунктах проката снаряжения и отелях
- Многочисленные возможности для отдыха apres-ski



утгарт

КАРТА АВСТРИИ






КУРОРТЫ И ОТЕЛИ

НОВОСТИ

ALPIN CARD

New ticket alliance

- Skicircus Saalbach Hinterglemm Leogang Fieberbrunn, Schmittenhöhe в Целль-ам-Зее и Kitzsteinhorn Каргун объединились, чтобы стать крупным игроком в альпийском туризме.
- В декабре 2019 года zellamseeXpress соединит Schmittenhöhe с Skicircus Saalbach Hinterglemm Leogang Fieberbrunn



408 Pistenkilometer
408 km ski slopes



121 Anlagen
121 facilities



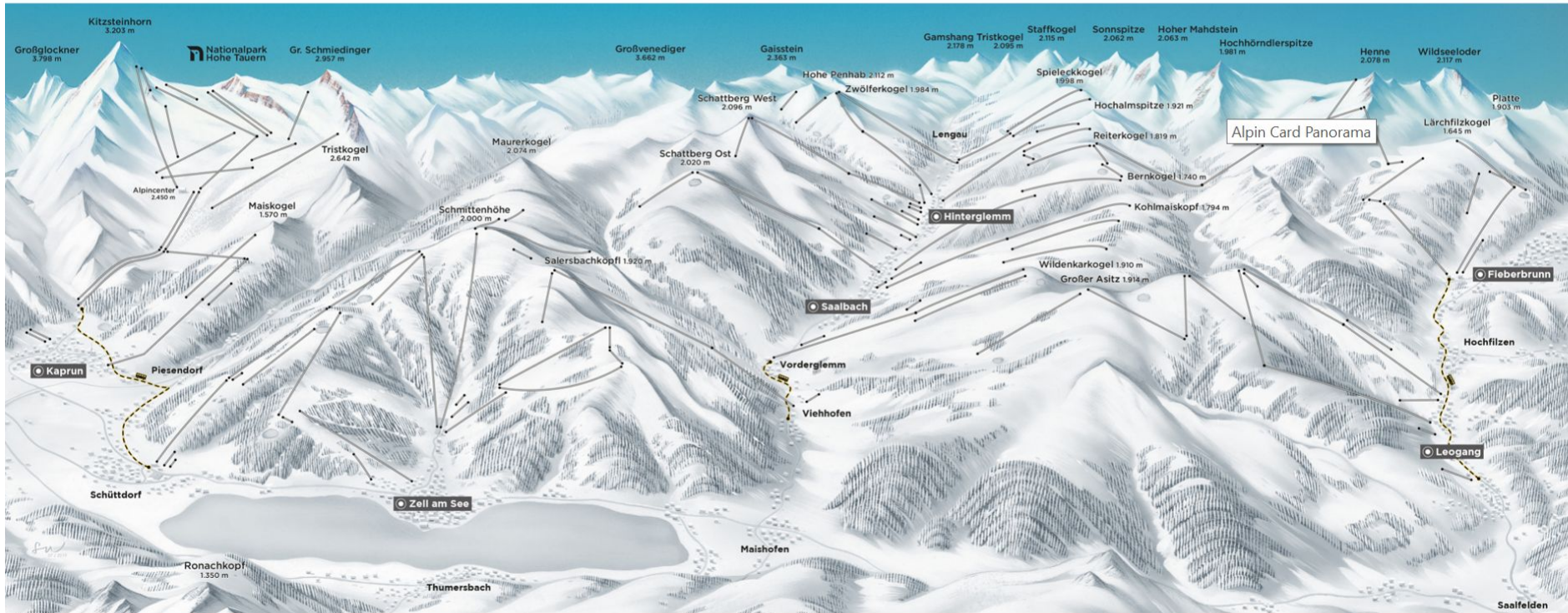
365 Tage aktiv
365 days active



Gletscher inklusive
Glacier included

HOBOCTH ALPIN CARD

≡ ALPIN CARD



ФИБЕРБРУНН

Характеристика курорта:

Для среднего и высокого уровня катания

Самый большой горнолыжный курорт Фибербрун (Fieberbrunn) долины Пиллерзее раскинулся на высотах от 840 до 2000 метров в провинции Китцбюэль. Курорт зародился вокруг одной маленькой церквушки по местной легенде, однако живописные горные ландшафты лучшим образом пригодны для горнолыжного катания позволили курорту вырасти до одного из самых лучших в Австрии.

SKI ИНФО

Современный курорт Фибербрунн имеет отличную инфраструктуру, качественно ухоженные трассы и удобные подъемники. Всего на курорте 43 км трасс, среди которых большинство «красные». Самые длинные участки подъемов обслуживают 4 гондолы с кабиной и два кресельных подъемника. Трассы длинные до 5 км и заснеживаются искусственно для поддержания трасс в хорошем состоянии до мая. Самая высокая точка курорта – 2020 метров на горе Henne, отсюда идет трасса южного склона длиной 5 км. Верхняя зона у подножия остроугольных пиков свободна от лесов, а высота обеспечивает фрирайдеров пухлым снегом как минимум раз в неделю.

Большой альпийский городок с одноименным названием и с населением около 4000 человек дает кров многочисленным охотникам за горными приключениями.

Après-ski:

20 ресторанов, несколько баров



КАРТА ФИБЕРБРУННА



2 земли- одна зона катания



КИТЦБЮЭЛЬ



Характеристика курорта:

один из известнейших центров зимнего спорта в Альпах, одно из тех мест, что является синонимом слов «катание на лыжах». Кандидат на проведение Зимней Олимпиады 2006, ежегодно Китцбюэль привлекает туристов более чем из сорока стран мира. Знаменитая трасса Кубка мира Streif и «райский сад» сноубордистов на Китцбюэлер Хорн создали этому городу репутацию самого популярного и любимого горнолыжного курорта Тироля. Но для многих зимний Китцбюэль был и остается очаровательной фантастической снежной сказкой

Открытый ледовый каток (4). Крытые теннисные корты. Катание в санях, запряженных лошадьми. Катание на лошадях в закрытом манеже. Керлинг. Ночное катание на лыжах, Походы на снегоступах. Катание на коньках. Катание на санках. Ночное катание на Gaisberg.

Après-ski:

В Китцбюэле есть дискотеки, первоклассные ночные клубы, местное казино, более 120 баров и ресторанов, старинные трактиры, кинотеатр, картинная галерея.

SKI ИНФО

- Зона катания — 800-2000 м.
- Перепад высот — 1 200 м.
- Трасс — 60
- Общая протяженность маркированных трасс — 170 км.
- Синие трассы (для начинающих) — 69 км.
- Красные трассы (для среднего уровня) — 77 км.
- Черные трассы (сложные) — 24 км.
- Ски-роуты - 32 км.
- Самая длинная трасса — 7 км.
- Искусственное заснеживание — 65 км.
- Подъемники — 54



КАРТА КИТЦБЮЭЛЯ

KitzSki



TUI

RUSSIA & CIS

КИРХБЕРГ

Характеристика курорта:

давно стал одним из излюбленных горнолыжных курортов Тироля: отсюда можно попасть в любую точку горнолыжного района у Пенгельштайна и Ханенкамма. Сам Кирхберг находится в 6 км/ от Китцбюэля. До Кирхберга можно добраться на поезде (7 минут).

SKI ИНФО

Зона катания - 800-2000 м

Перепад высот - 1 074 м

Самая длинная трасса - 6,8 км

Протяженность трасс - 179 км

Синие трассы (для начинающих) - 91 км

Красные трассы (для среднего уровня) - 57 км

Черные трассы (сложные) - 25 км

Ски-роуты - 36 км

Подъемники - 55

Все развлечения Китцбюэля

Après-ski:

Рестораны, кафе, диско-бар.

Pfeffermühle - один из лучших ресторанов в Кирхберге рядом с отелем Alexander. Пицца. Мясо, которое вы сами готовите на горячем камне, установленном на столе.

Geniesserrestaurant Rosengarten в отеле Taxacherhof. Новая австрийская и континентальная кухня.

Kupferstuben - тирольская кухня и соответствующая атмосфера.

Nabucco - пицца и паста.

Kirchenwirt - великолепные блюда из дичи.

The London Pub - самый модный, шумный и веселый



КАРТА КИРХБЕРГА



SKIWELT ВИЛЬДЕР КАЙЗЕР



www.skiwelt.at

Характеристика курорта:

SkiWelt Вильдер Кайзер / Бриксенталь — один из самых крупных, связанных трассами и подъемниками, регион катания не только в Австрии, но и во всем Альпийском регионе. Курорт считается одним из самых снежных и разнообразных по своему характеру зимних спортивных центров в Альпах. Любителям горных лыж и сноуборда наверняка понравится спуски по 284 км великолепно подготовленных трасс, в том числе 21 спуск в долину, к 9-ти разным по характеру и архитектурной стилистике поселков. В SkiWelt можно каждый день кататься по новым склонам и ни разу не повторить один и тот же спуск дважды.

SKI ИНФО

Зона катания: 620-1957 м.

Общая протяженность трасс — 261 км.

Подъемники

бугели — 39

кресельные — 37

канатные дороги — 14

фуникулеры/гондолы — 1

Искусственное оснежение — 1000 пушек, 210 км. трасс (для

оснежения используется только чистая питьевая вода)

Ночное катание — 13 км.

Санные трассы — 7.5 км.

Зимние пешие маршруты — 250 км.

Сноуборд-парк, хаф-пайп

Каток, керлинг, параглайдинг, сноутюбинг, зимние пешие маршруты, санные трассы.

Открытые ледовые катки, катание на санках (подготовленные трассы), катание на лошадях в закрытом манеже, беговая лыжня с инструктором, катание в конных упряжках, подготовленные маршруты походов. 5 трасс для беговых лыж (1 высокогорная трасса), 4 конькобежных дорожки.

Après-ski:

Рестораны (8), горные хижины (84), бары/пабы (4). Сауна,



МАЙЕРХОФЕН



Характеристика курорта:

Отдохнуть в циллертальских горнолыжных «мекках» Целль-ам-Циллер или знаменитом Майрхофене (Mayrhofen) - всегда означало со вкусом провести свой отпуск. А уж попасть сюда на празднование Нового Года... Визитной карточкой долины стала знаменитая узкоколейка - старинный паровоз и вагоны начала века два раза в день объезжают долину от Йенбаха до Майрхофена.

Беговые лыжи, катание на санях, ледовые катки, катание в санях, запряженных лошадьми, параглайдинг. Трасса Хахакири. **Après-ski:** Молодежный курорт — весело и шумно. Рестораны, кафе, ночные бары. Диско-клубы. Национальные австрийские вечера. Театральные представления. Кинотеатр. Каждую среду вечером ночная гондола подъемника Ахорн - самая большая гондола Австрии - поднимается в воздух на высоту 2000 м в кафе - бистро FREIRAUM . Изысканное меню (суп, салат, фондю) и сенсационный вид на ночной Майрхофен , останутся в вашей памяти навсегда , как

SKI ИНФО

Зона катания - 630-2500 м

Перепад высот - 1870 м

Общая протяженность трасс - 136 км

Трассы для начинающих - 29% (40 км)

Трассы среднего уровня - 49% (66 км)

Сложные трассы - 22% (30 км)

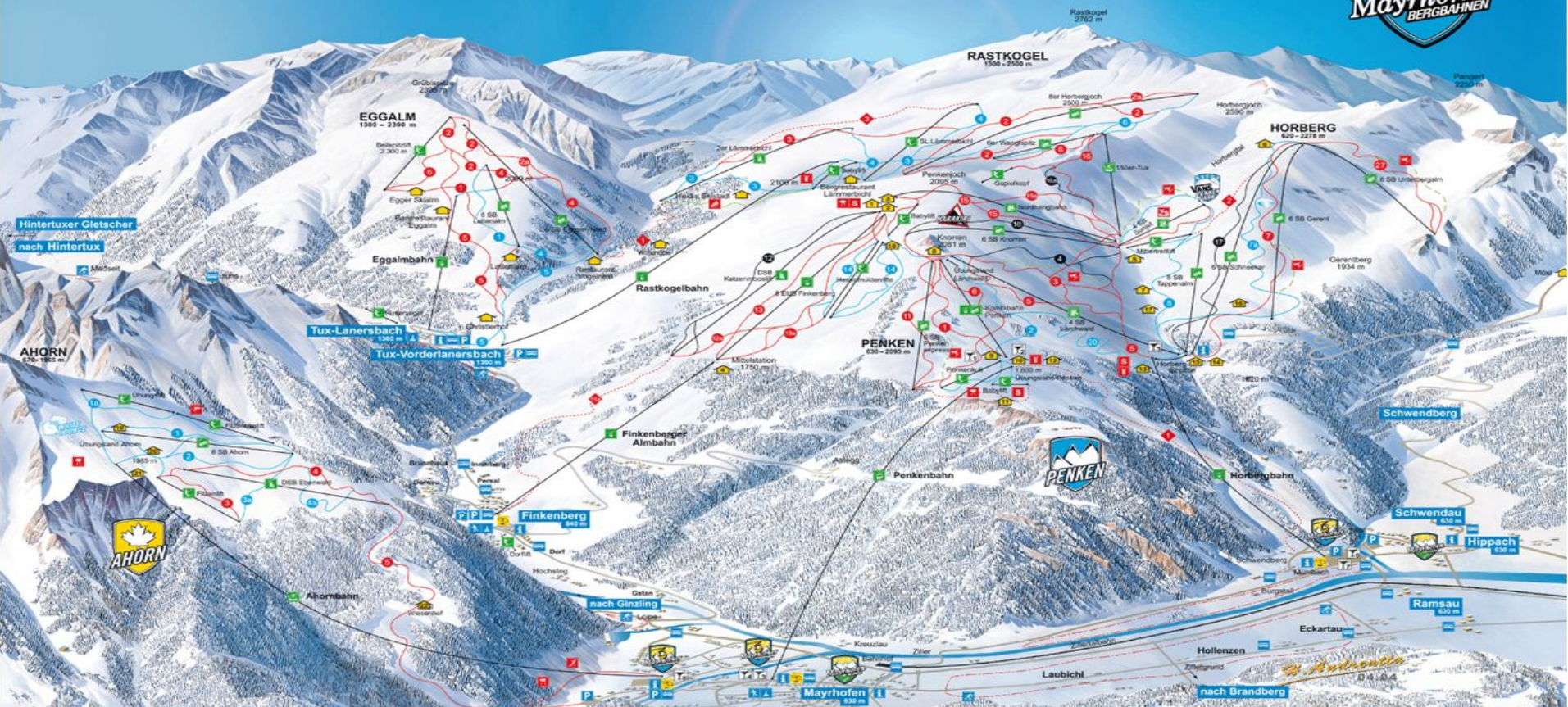
Самая длинная трасса - 10 км

Количество подъемников - 57 (бугельных - 18, кресельных

- 18, канатных дорог - 6, воздушных трамваев - 2, прочих - 13)



КАРТА КУРОРТА МАЙЕРХОФЕН



LEGENDE

- Pendelbahn
- Zweiselumlaufbahn
- Einseilumlaufbahn
- Kombibahn
- 8er Sesselbahn
- 6er Sesselbahn
- 4er Sesselbahn
- 3er Sesselbahn
- 2er Sesselbahn

- Schlepplift
- Halfpipe/Funpark
- Panoramakamera
- Panoramaterasse
- Skischule
- Skiverleih
- Rennstrecke
- Rodelbahn
- Skisprungszchanze

- Info Bushaltestelle
- Parkplatz / Tiefgarage
- Eislaufplatz
- Eisschiefbahn
- HARAKIRI – steilste präp. Piste Österreichs (78%)
- WHITE LOUNGE – mit Iglu Hotel
- Verkauf-Rücknahmestelle Chipkarte

- leicht
- mittel
- schwer
- Skiroute
- Loipe

- RESTAURANTS
- Penkenjochhaus
- Penkentenne
- Christa's Skialm
- Almstüberl
- Grillhofalm
- Schneekar
- Hilda's Skitanne
- Penkenalm

- Pizbar
- Bergrast
- Geschösswandhaus
- Stadialm
- Bergrestaurant Horberg
- Eisberghütte
- Kressbrunnalm
- Schiessl's Sunalm
- Jausenstation Tappenalm

- Panorama Filzenstadl
- Ahornhütte
- Bergrestaurant Panorama
- Wiesenhof

- APRES SKI
- Pizbar
- Eichbar
- Eisbar
- Happy End
- Bar Horberg
- Yeti Bar
- Hiatamadl
- Nicki's Schirmbar



Halfpipe, Kicker
Wallrides, Corner,
Rails / Boxen, Chill Area



SCHNEESICHERHEIT
durch 100%ige Beschnehung im Gebiet
der Mayrhofner Bergbahnen

КАРТА долины Циллерталь

HIPPACH • MAYRHOFEN • FINKENBERG • TUX

**SKI
ZILLERTAL
3000**



Das größte Skigebiet im Zillertal. www.ski-zillertal3000.com



ЗЕЛЬДЕН



Характеристика курорта:

Долина Отцталь известна своими самыми высокогорными в Австрии курортами. Зельден (1 377 м.), Вент (1 900 м.), Обергургль (1 930 м.), Хохзельден (2 050 м.) и Хохгургль (2 150 м.) являются рекордсменами по посещаемости и занимают второе место по популярности после Вены. Сама Отцталь обладает фантастическим разнообразием ландшафтов: ровные участки долины сменяются крутыми ущельями с горными реками, ущелья сменяются обледенелыми вершинами ледников. «Отцталь-арена» — так еще называют эти места — лежит в окружении 90 трехтысячников. Два ледника и три трехтысячника предоставляют прекрасные возможности для разнообразного катания.

SKI ИНФО

Зона катания - 1350-3340 м

Перепад высот - 1873 м

Общая протяженность трасс - 145,5 км

Освещенные трассы - 4 км

Самая длинная трасса - 15 км

Есть могульная трасса

Количество подъемников - 34

Общая пропускная способность - 70 000 человек в час

Хаф-пайп, 2 сноуборд-парка

Трассы для беговых лыж - 16 км

Санные трассы - 13

Летнее катание на ледниках Реттенбах и Тифенбах

Около 26 ресторанчиков на горе

Искусственное оснежение - 100 км (69%)

Освещенные трассы 4 км (трасса N3)

Спортивный центр «Фрайцйтцентр» с закрытым бассейном, сауной, солярием, тренажерным залом, фитнес-центр, два закрытых корта, кинотеатр. Зельден называют "Альпийская Ибица": между подъемниками Giggijoch и Gaislachkogel целая череда зонтичных баров, ресторанов и кафе.

Après-ski: 90 ресторанов, многочисленные кафе и бары, кинотеатр, 10 дискотек. Много итальянских ресторанов. Самые шумные вечеринки апре-ски в Тироле, начинающиеся прямо на горе - на Гиггийох. Самые модные заведения - Bla-Bla и Lawine. Стрип-бары, ночные шоу. Рестораны самообслуживания на ледниках - Rettenbachgletscher и Tiefenbachgletscher- идеальное место для подзарядки в течение дня. Любители ночной жизни, клубов и



КАРТА КУРОРТА ЗЕЛЬДЕН



ЗЕЛЬДЕН

ЛЕДНИК РЕТТЕНБАХ ОТКРЫТ С 13.09.2019

Открытые подъемники: Schwarze Schneide I и Schwarze Schneide II, SL
подъемник Карлескогль с уклоном 32



Наслаждайтесь и хорошо
проводите время
**ЕШЬТЕ И ПЕЙТЕ В
ЗЕЛЬДЕНЕ**



Зимние виды спорта и
вечеринка Мекка
ВСЕ О ЗЕЛЬДЕНЕ




Веселье в изобилии каждый
раз
**ОТ ПРОТОРЕННЫХ
ГОРНОЛЫЖНЫХ
СКЛОНОВ**

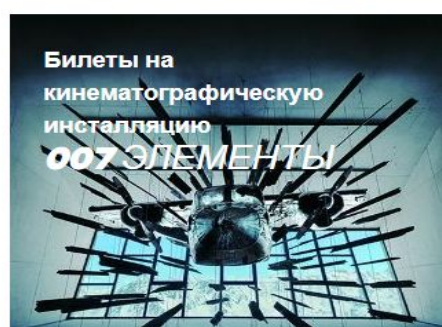


Опыт превосходной зимы

SKIAREA SÖLDEN



Билеты на
кинематографическую
инсталляцию
007 ЭЛЕМЕНТЫ



ГОРЯЧЕЕ ДЫХАНИЕ СНЕЖНЫХ ГОР



НОВЫЕ ТЕХНОЛОГИИ

← → ↻ skiline.cc/home



Your skiing day at a glance

Join the largest winter sports community

Посмотреть видео

1. Choose a ski resort

2. Ввести ски-пасс

ВЫБРАТЬ ДЕНЬ КАТАНИЯ

SKIMOVIE



Skimovie гарантирует вам опыт уникальной гонки. Камеры будут следовать за вами на протяжении всей гоночной трассы, от старта до финиша.

ВЕРТИКАЛЬНЫЕ МЕТРЫ SKILINE



Skiline покажет вам на диаграмме высоты, сколько вертикальных метров вы прошли; количество подъемов и километров, пройденных на склонах в течение дня.

SPEEDCHECK



Узнайте, на что вы способны, на специальной изолированной трассе Skiline Speedcheck.

PHOTOPOINT



Хотите запечатлеть себя с семьей и друзьями в окружении изумительных гор? Для этого воспользуйтесь своим ски-пассом. 1... 2... 3... Чиииз!

НОВЫЕ ТЕХНОЛОГИИ

https://www.skiline.cc/resorts/at

ЛЫЖНЫЕ КУРОРТЫ | SHOP

Создать аккаунт
Forgot password

E-mail/ Логин

Пароль

ВХОД



skiline.cc

Поиск лыжного курорта



Австрия

Все лыжные курорты

Расположение всех мест, где доступна съемка видео
Вашего катания All Skiline Panorama Cams



3 Täler



Ankogel



Annaberger Lifte



Axamer Lizum



Bad Kleinkirchheim



Bergbahnen Diedams...



Bergeralm



Berwang



RUSSIA & CIS

ПОЛЕТНАЯ ПРОГРАММА И ТРАНСФЕРЫ

ПОЛЕТНАЯ ПРОГРАММА

Аэропорт прибытия:

ИНСБРУК, ЗАЛЬЦБУРГ

Время в пути:

2 ЧАСА 15 МИНУТ

Начало/завершение
полетной программы:

28.12.19 – 15.03.20,
28.12.19-11.01.20
Заезды по 6 дням

Авиакомпания
и аэропорт вылета:

Австрийские авиалинии и
MAU

УДАЛЕННОСТЬ КУРОРТОВ ОТ АЭРОПОРТА

Курорт	Расстояние от а/п Зальцбург (в км)	Среднее время трансфера
Цель ам Зее-Шутдорф	90km	1 ч 30 мин
Капрун	97	1 ч 40 мин
Заальбах - Хинтерглемм	86 km	1 ч 20 мин
Бад Гаштайн, Бад Хофгаштайн	95	1 ч 20 мин
Китцбюэль	75	1 ч 20 мин
Майрхофен	171	2 часа
Зельден	260	3 ч 30 мин



УДАЛЕННОСТЬ КУРОРТОВ ОТ АЭРОПОРТА

Курорт	Расстояние от а/п Инсбрук (в км)	Среднее время трансфера
Кицбюль	100km	1 ч 30 мин
Майерхофен	65 km	1 ч 10 мин
Зельден	83 km	1 ч 30 мин
Фиббрун	110 km	2 ч
Бад Гаштайн, Бад Хофгаштайн	272 km	4 ч 30 мин
Вильдер Кайзер	82 km	1 ч 30 мин
Цель ам Зее-Шутдорф	160 km	2 ч 20 мин





АВСТРИЯ

По снегу без лыж

- Как разнообразить отдых на горнолыжном курорте?
- Что делать в свободное от катания время?
- Чем заняться, если и вовсе не увлекаешься горными лыжами?
- Вот 7 способов активно отдохнуть и с пользой провести время в отпуске вне лыжни.



СПАСИБО за внимание!

