

ОСНОВЫ ГЕОПОЛИТИКИ



План.

1. Геополитика как наука. Понятийный аппарат.
2. Западная классическая геополитика.
3. Геополитические взгляды в Российской империи и Белого движения.

Литература.

1. **Василенко И.А.** Геополитика современного мира: учебник для бакалавров. М.: Юрайт, 2013.
2. **Гаджиев К.С.** Геополитика: учебник для бакалавров. М.: Юрайт, 2012.
3. **Зубачевский В.А.** Исторические и теоретические основы геополитики. Омск, 2008.

Интернет-ресурсы.

1. Геополитика. Русская геополитическая энциклопедия. 2010. [Электронный ресурс]. Режим доступа:

<http://dergachev.ru/Russian-encyclopaedia/index.html>

2. «Геополитика». Проект В.Д. Трофимова-Трофимова [Электронный ресурс]. Режим доступа:

<http://www.geopolitics.ru>

3. Электронный журнал «Геополитика» [Электронный ресурс]. Режим доступа: <http://www.geopolitika.lt/>

4. Зубачевский В.А. Исторические и теоретические основы геополитики: учебное пособие. М.: Флинта, 2011.

http://www.historylib.org/historybooks/V--A--Zubachevskiy_Istoricheskie-i-teoreticheskie-osnovy-geopolitiki/

Академическая геополитика выявляет общие закономерности, изучает геополитические циклы и структуру мира, причины взлетов и падения великих держав. **Региональная** геополитика - применение геополитических технологий при решении региональных проблем. **Внутренняя** геополитика: ее объект не государство, а территориальный конфликт. **Геополитика** изучает пространство с точки зрения государства (в динамике, в т.ч., виртуально), анализируя географические аспекты политических явлений, их воздействие на среду в интересах безопасности государства. **Политическая география** изучает государства с точки зрения пространства (в статике, настоящее).

В.М. Васнецов «Витязь на распутье». Васнецов писал В.В. Стасову: «Как прямо ехать - живу не бывати, направу ехать - женату быти; налеву ехать - богату быти».



В.М. Васнецов. «Богатыри».



За последние 25 лет геополитика в России стала значима и популярна, но в СССР в ней видели реакционную теорию для обоснования политики империалистических держав. Советские лидеры осуществляли внешнюю политику (Карибский кризис, Афганистан) без учета геополитической реакции Запада. Мышление руководителей Запада базировалось на геополитических постулатах, что приводило их к ошибочным оценкам советской политики. В современной России издаются учебники и научная литература по геополитике; есть геополитические структуры, был Комитет в Госдуме, но влияние геополитики на историю XIX–XXI вв. раскрыто недостаточно.

ОБЪЯВЛЕНИЕ!

30 сентября (среда) в 13:00

в зале заседаний №10-47

(Георгиевский переулок, дом 2)

КОМИТЕТ ПО ВОПРОСАМ ГЕОПОЛИТИКИ

П Р О В О Д И Т С О В Е Щ А Н И Е

на тему:

**“ГЕОПОЛИТИЧЕСКИЕ ИТОГИ
МЮНХЕНСКОЙ КОНФЕРЕНЦИИ ГЛАВ
ЕВРОПЕЙСКИХ ДЕРЖАВ 1938 ГОДА
(К 60-ЛЕТИЮ СО ДНЯ ПРОВЕДЕНИЯ)”**

В совещании принимают участие:

- депутаты Государственной Думы;
- сотрудники аппарата Государственной Думы;
- представители федеральных органов исполнительной власти РФ;
- депутаты Европарламента;
- ведущие ученые РАН.

Основатели геополитики объясняли внешнюю политику государств их географическим положением. Края территории государства образуют политические границы с соседними странами, но политическое деление мира не совпадает с географическим делением, что приводит к противоречиям государств. **«География есть самый фундаментальный фактор во внешней политике государств, потому что он наиболее постоянен. Министры уходят, умирают диктаторы, но цепи гор остаются непоколебимыми»**, — писал геополитик Н. Спайкмен. Так, Россия всегда стремилась к открытым морям, хотя между Петром I и В.В. Путиным кардинально изменился ее социально-политический облик.

Л. Кравчук, С. Шушкевич и Б. Ельцин после подписания 8 декабря 1991 г. Беловежского соглашения о создании СНГ.





KAZAKHSTAN

Scale 1:19,000,000



Космодром Байконур.

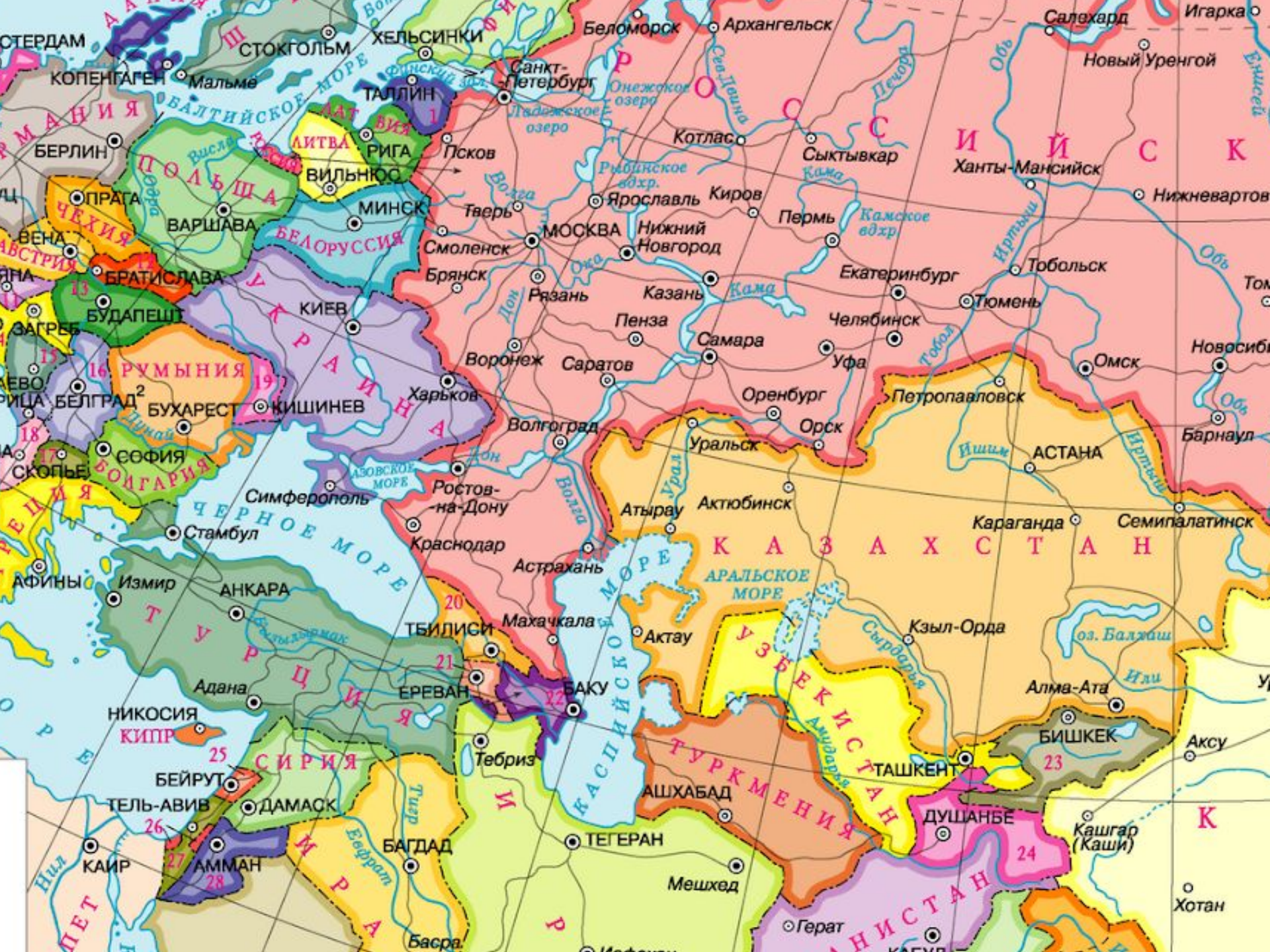


Порты Украины



Экслав - Калининградская область.





«Исламское государство Ирака и Леванта»



Основные понятия.

Анаконды стратегия, атлантизм, буферная зона, географический детерминизм, **геостратегия**, геостратегические сферы, геополитические регионы, глобализация, граница, евразийство, интеграция, **конфликт низкой интенсивности, мондиализм, национальная безопасность, национальные интересы, неоатлантизм, неоевразийство, очаги напряженности**, перекрестное поле, пограничное поле, постсоветское пространство, пространство, реализма теория, рубеж, региональные державы, социал-дарвинизм, сфера влияния, сфера интересов, талассократия, **«твиттерная» революция**, теллурократия, тотальное поле, фронтир, хартленд, **«цветная» революция**, эндемическое поле.

Геополитические системы.

1. Вестфальская (середина XVII-конец XVIII вв.)

национальные государства стремились к границам по естественным рубежам, на основе языкового и конфессионального признаков.

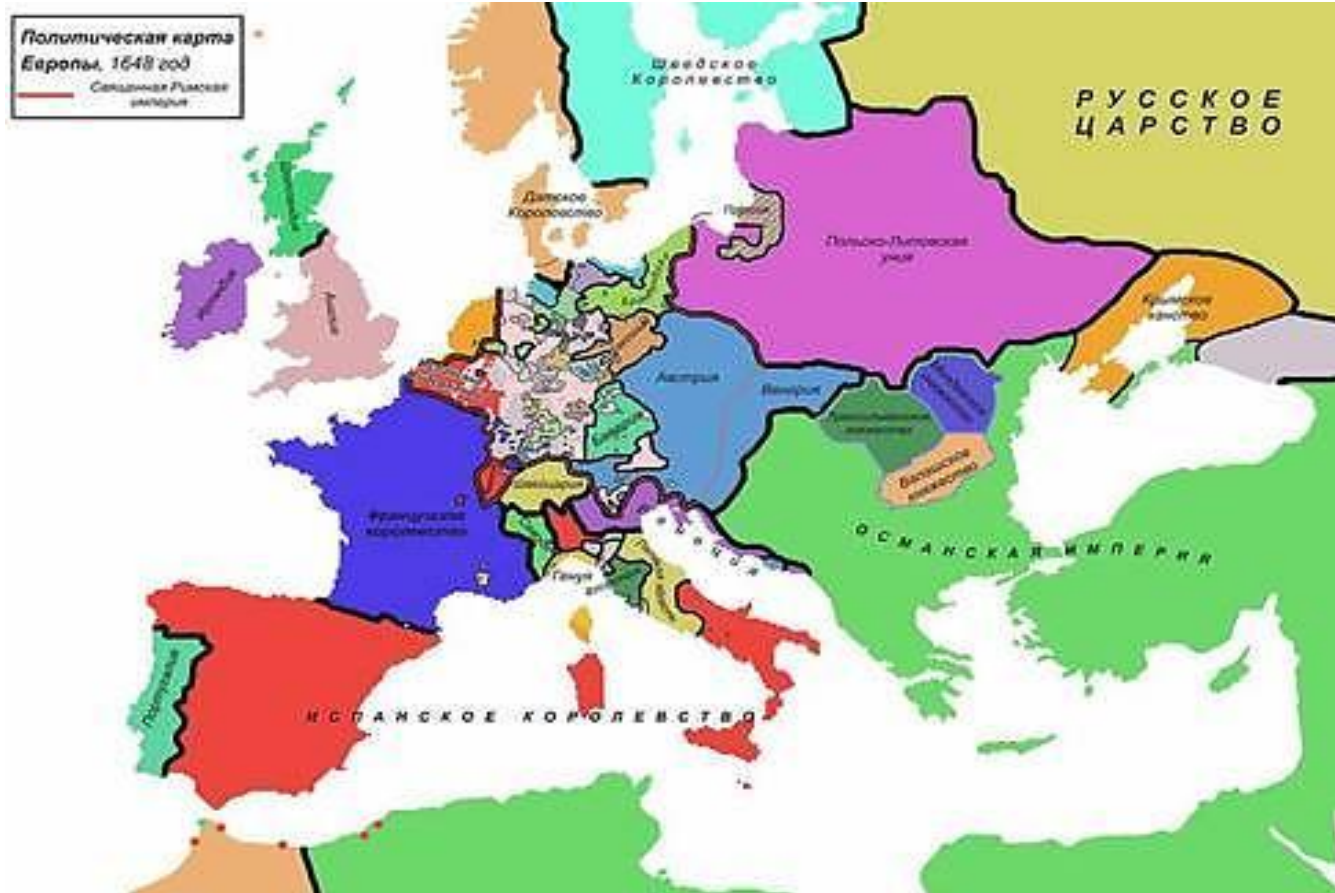
2. Венская (1815-1914 гг.): имперский принцип контроля над пространством. Поражение России в Крымской войне, объединение Германии и Италии, борьба за передел мира привели к ее трансформации.

3. Версальская (1919-1939 гг.). Вместо империй - национальные государства для создания баланса сил и санитарного кордона против СССР.

4. Ялтинско-Потсдамская (1945-рубеж 1980-1990-х гг.) - “холодная война” - борьба континентальных (СССР) и морских сил (США).

5. Поствестфальская? Беловежская?

Вестфальский мир (1648 г.)





Главные европейские государства и их колонии

Испания	Великобритания
Португалия	Голландия (Нидерланды)
Франция	Россия
Территория Пруссии и прочих германских государств	
Земли Младшего и Среднего казахских жузов (орд), находившихся в российском подданстве	
Границы государств в конце 1763 г.	
Граница "Священной Римской империи"	

0 800 1600 2400 км

Названия государств и стран, обозначенные на карте цифрами

- 1-Фр. часть о. Ганти; 2-Исп. часть о. Ганти; 3-Голландия; 4-Швейцария; 5-Сардинское кор.;
- 6-Владения австрийских Габсбургов; 7-Палеское государство; 8-Королевство обеих Сицилий;
- 9-Хивинское ханство; 10-Бухарское ханство; 11-Сикхские княжества;
- 12-Раджпутские княжества; 13-Бутан; 14-Ассам; 15-Бенгалия (Брит.); 16-Хайдерабад;
- 17-Майсур; 18-Аракан; 19-Кмер; 20-Южномадагские султанаты; 21-Аче

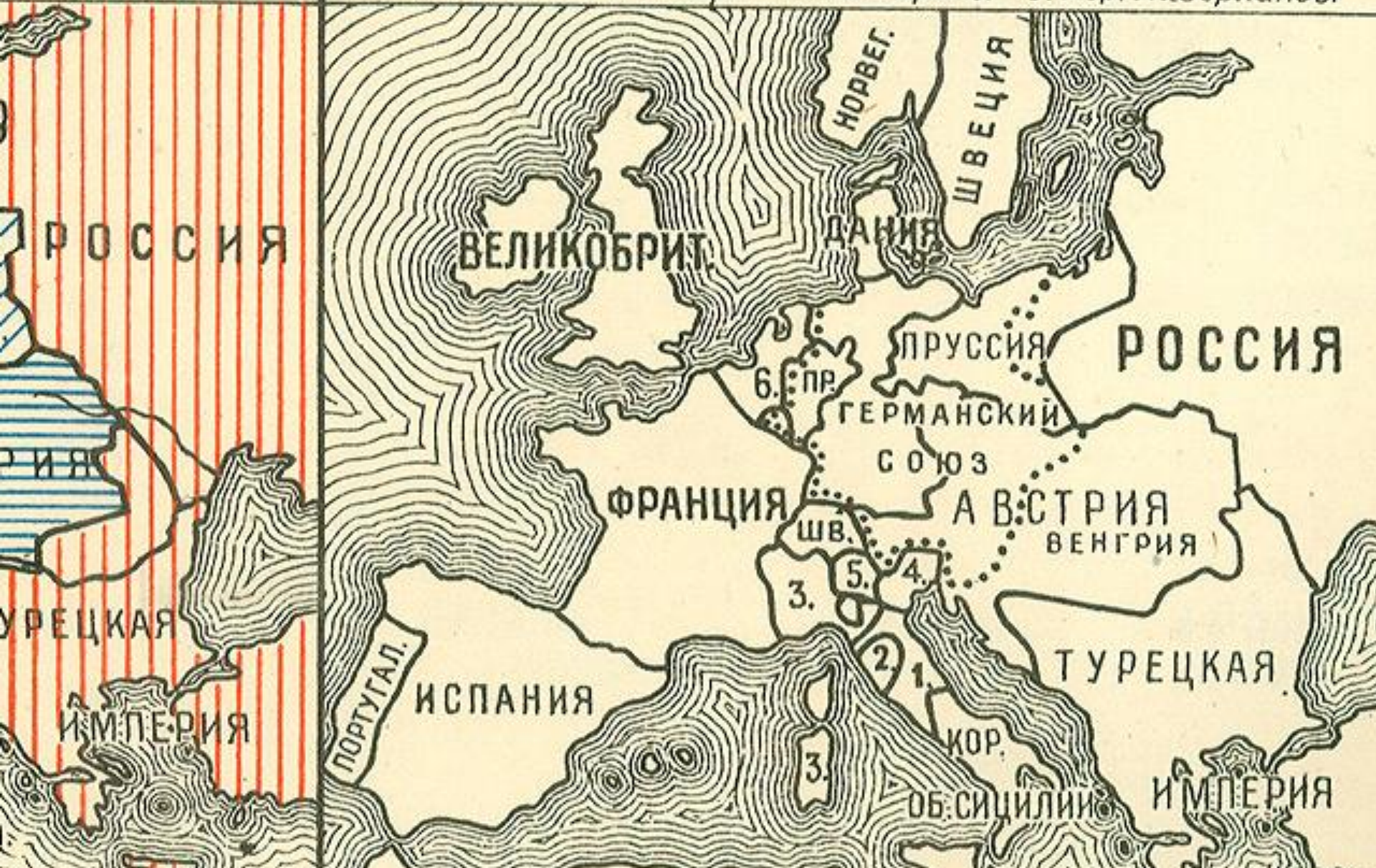
Сокра 200stran.ru

г.

ЕВРОПА после ВЕНСКОГО КОНГРЕССА в 1815 г.

зависимые от Франции
Независимые

Границы Германского Союза 1. Липская обл. 2. Тоскана
3 Кор. Сардиния 4 Венеция 5. Ломбардия 6. Кор. Нидерланды



ЕВРОПА 1871 г.

(ЗАВЕРШЕНИЕ ВОССОЕДИНЕНИЯ ИТАЛИИ
И ВОССОЕДИНЕНИЯ ГЕРМАНИИ)

Масштаб: 1:10 000 000
1 см = 100 км

СВЕДЕНИЯ КАРТЫ

- Границы государств в 1871 г.
- Границы новых административных областей в Австрии (после объединения в 1867 г.)
- Границы немецкой империи в 1871 г.

УРОВНИ ВОДЫ

- Высокая
- Средняя
- Низкая

Горы и возвышенности в 1871 г.

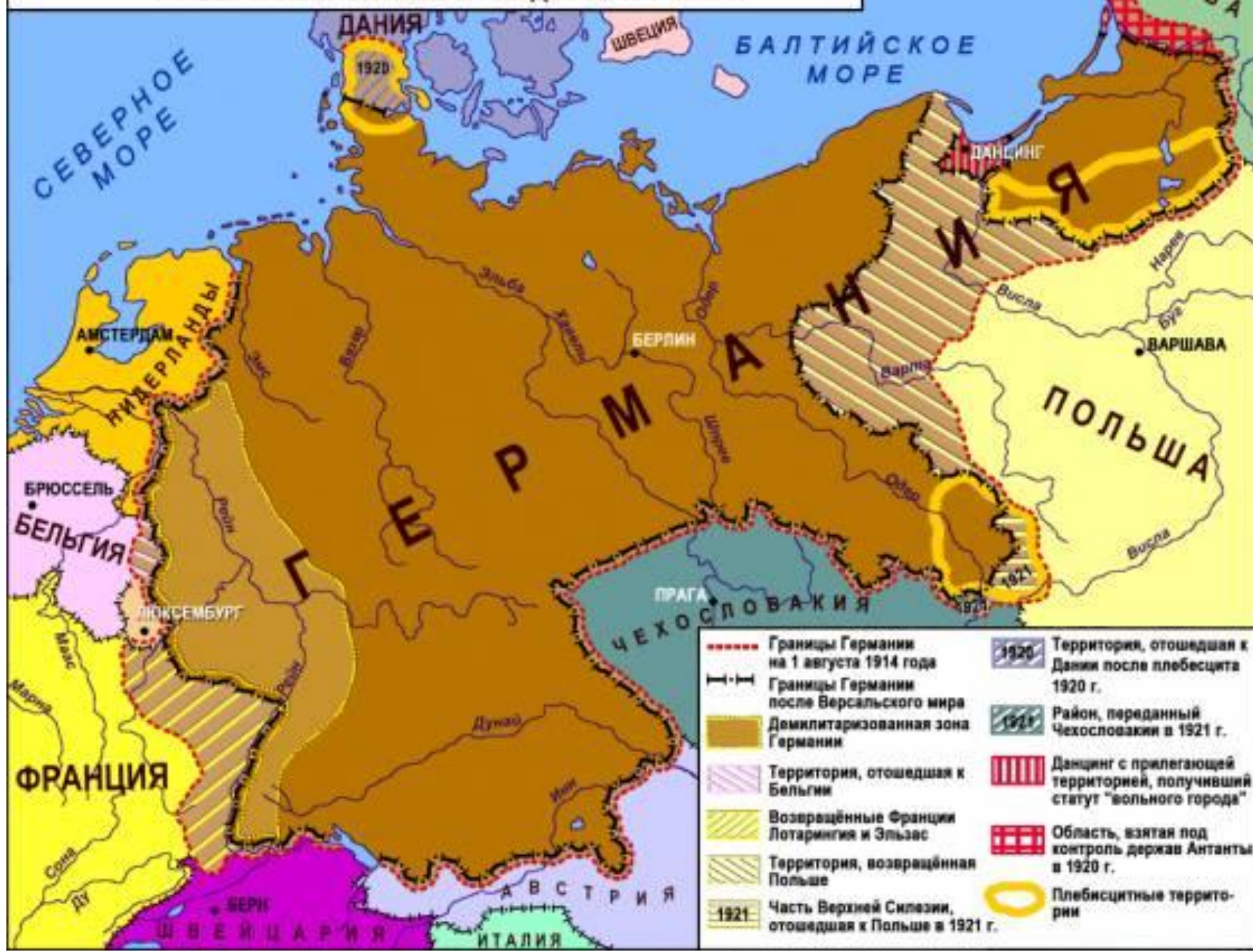
Горы и возвышенности в современной Европе (по данным 1950 г.)

● место землетрясения 1909 г. 1909 г. 1909 г. 1909 г.



mir-mart.ru

ТЕРРИТОРИАЛЬНЫЕ ИЗМЕНЕНИЯ В ЕВРОПЕ
ПО ВЕРСАЛЬСКОМУ МИРНОМУ ДОГОВОРУ 1919 г.



- Границы Германии на 1 августа 1914 года
- Границы Германии после Версальского мира
- Демилитаризованная зона Германии
- Территория, отошедшая к Бельгии
- Возвращённые Франции Лотарингия и Эльзас
- Территория, возвращённая Польше
- 1921 Часть Верхней Силезии, отошедшая к Польше в 1921 г.
- 1920 Территория, отошедшая к Дании после плебисцита 1920 г.
- 1921 Район, переданный Чехословакии в 1921 г.
- Данциг с прилегающей территорией, получивший статус "вольного города"
- Область, взятая под контроль держав Антанты в 1920 г.
- Плебисцитные территории

THE WORLD—COLONIAL POWERS IN 1919



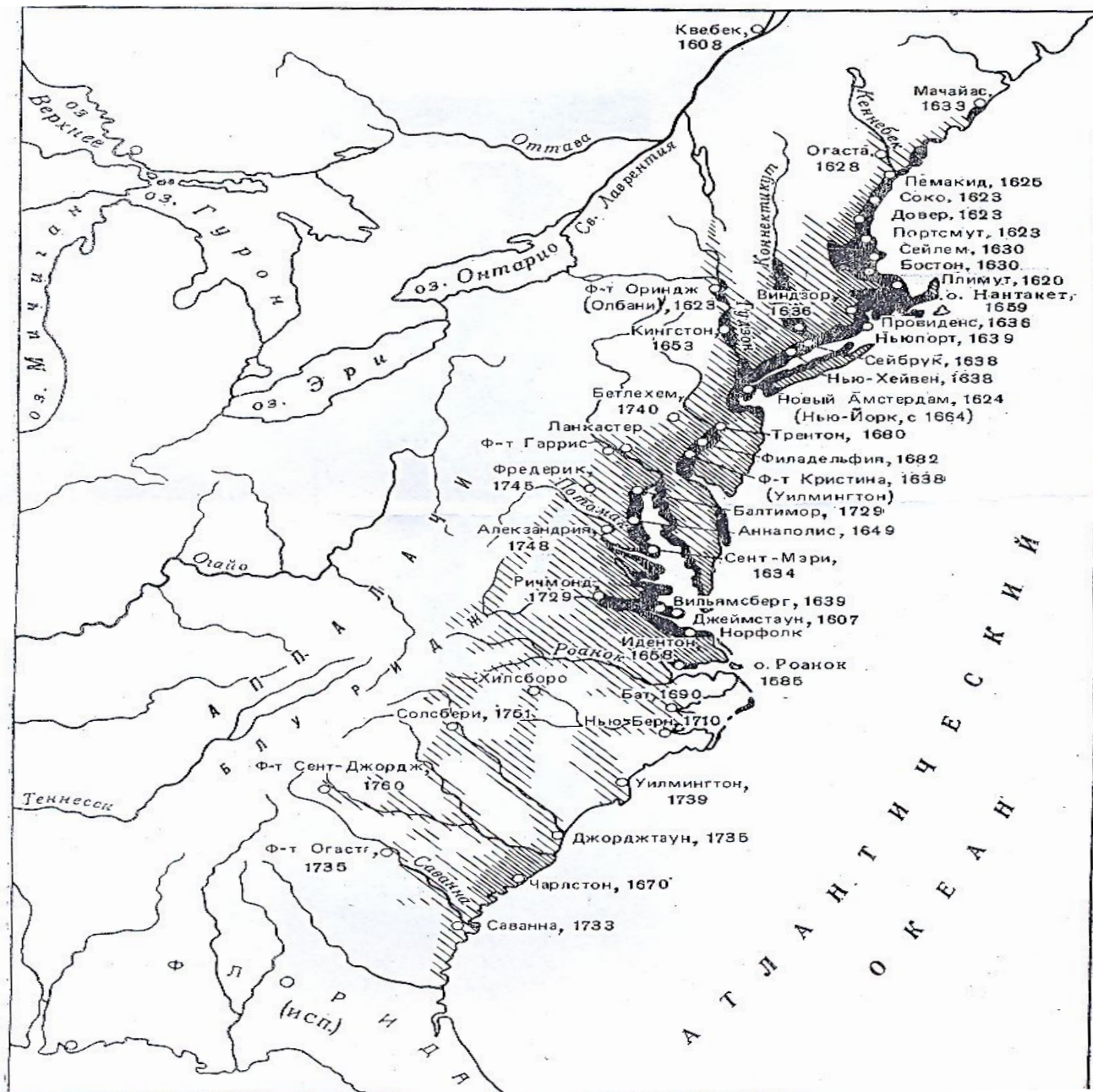
ТЕРРИТОРИАЛЬНЫЕ ИЗМЕНЕНИЯ В ЕВРОПЕ ПО РЕШЕНИЯМ КРЫМСКОЙ, ПОТСДАМСКОЙ КОНФЕРЕНЦИЙ И ДОГОВОРАМ, ЗАКЛЮЧЕННЫМ ПОСЛЕ ВТОРОЙ МИРОВОЙ ВОЙНЫ

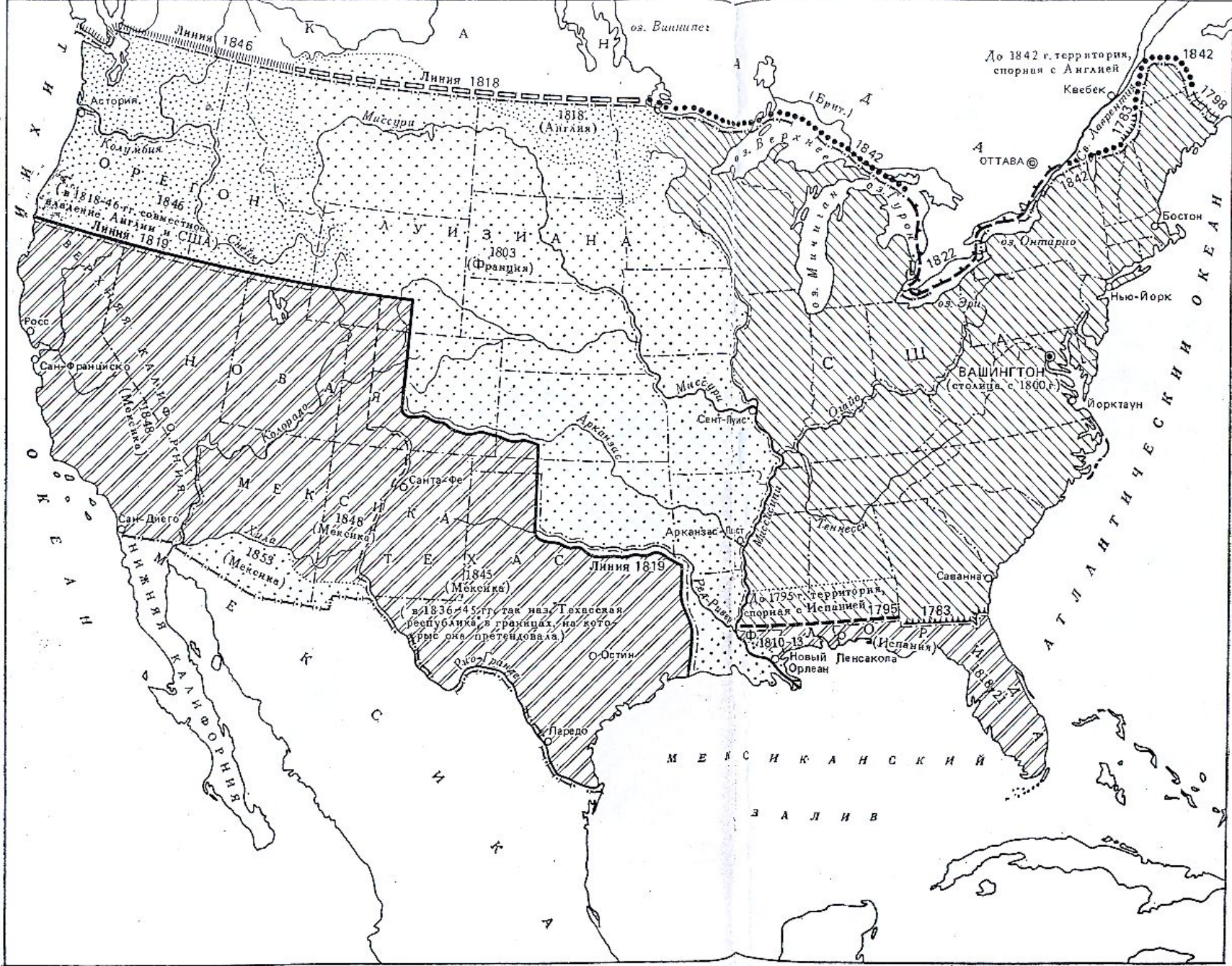


Геополитика США.


Концепция фронта Ф.Дж. Тёрнера (1861-1932)







Концепция «морской силы» А. Мэхена

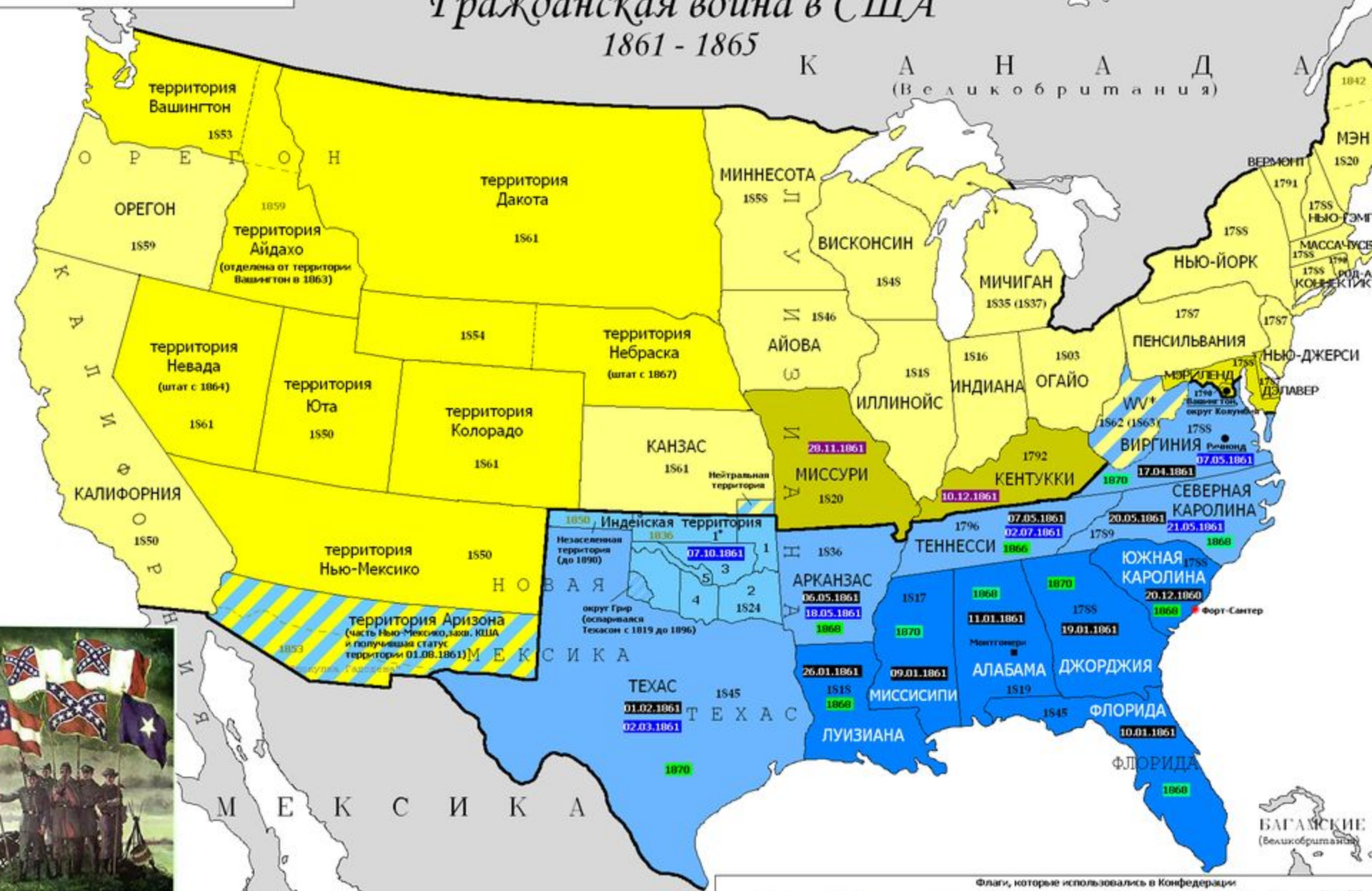


Мэхен Альфред Тайер (1840-1914) - военно-морской теоретик. Эффективным методом борьбы Мэхен считал стратегию анаконды. В период Гражданской войны флот северных штатов экономически задушил южные штаты. **Стратегия анаконды** заключается в блокировании с моря сухопутных территорий и береговых линий противника для истощения его сил. Концепция «**морской силы**» и морская пехота остаются ведущими и сегодня в стратегии США.

Гражданская война в США

1861 - 1865

К А Н А Д А
 (Великобритания)



Конфедеративные Штаты Америки
 Соединенные Штаты Америки
 государства, образованные 04.02.1861
 Конфедеративные Штаты Америки

● Форт-Самтер, начало захвата которого ознаменовало начало войны (12.04.1861)
● Вашингтон и Ричмонд - столицы, соответственно, США (Союза) и КША (Конфедерации)
● Монтомери - временная столица Конфедерации до присоединения к ней Виргинии
 штаты, оставшиеся в составе США
 территории (колонизируемые земли) в

Bonnie Blue:
КША (I):
КША (II):
КША (III):
Индийской:
ВМФ (I):
ВМФ (II):

● 31.02.1861 даты выхода из состава США южных штатов
● 06.05.1861 даты присоединения к Конфедерации 5-ти штатов
● 10.12.1861 даты незаконных присоединений Миссури и Кентукки к Конфедерации
● Цифрами обозначены республик в составе Индейской территории







Стратегия “анаконды”. Связать береговой пояс – основная задача политики США. Стрелки – вектора давления атлантизма.

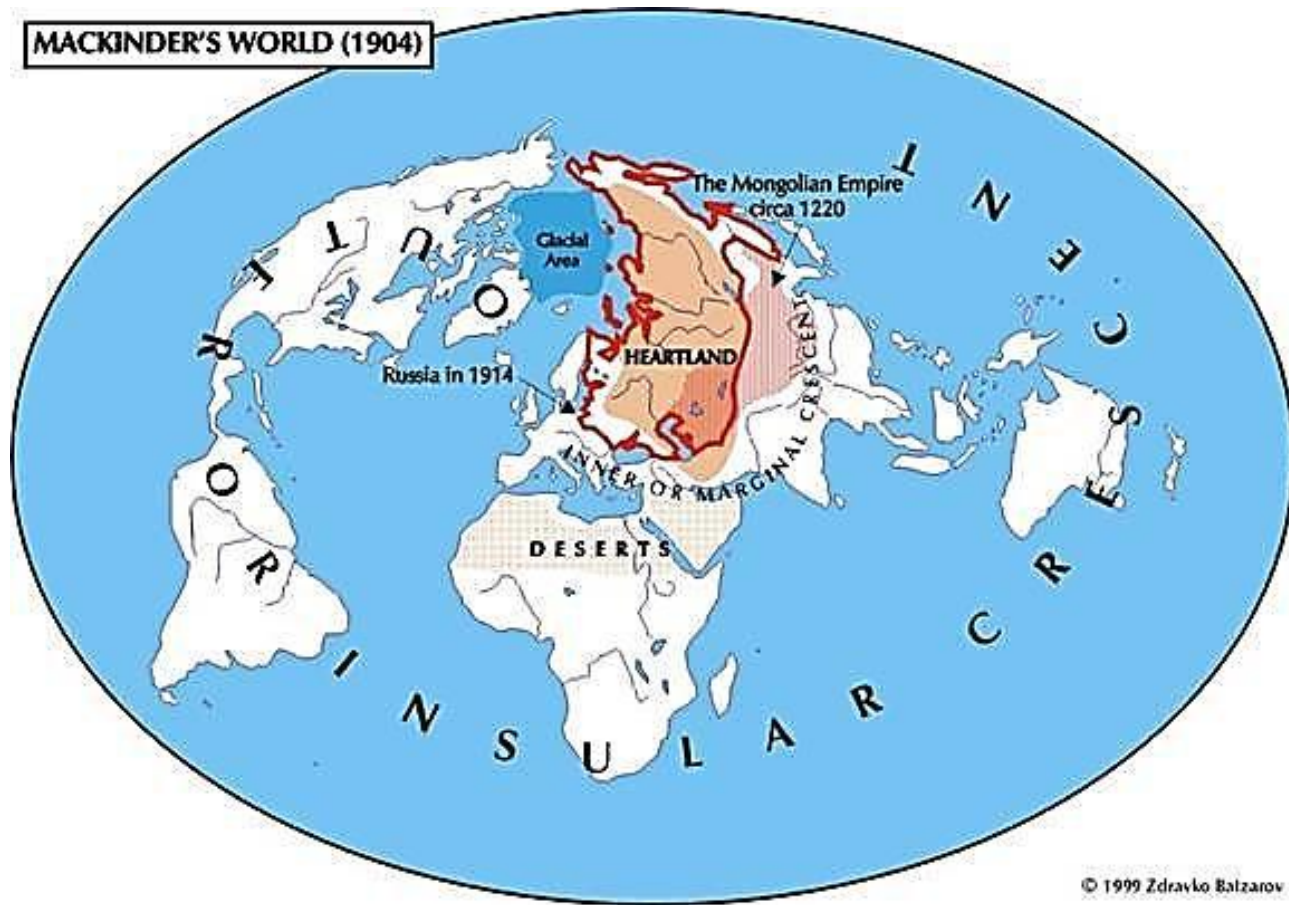
Классическая британская геополитика. Хэлфорд Джон Маккиндер

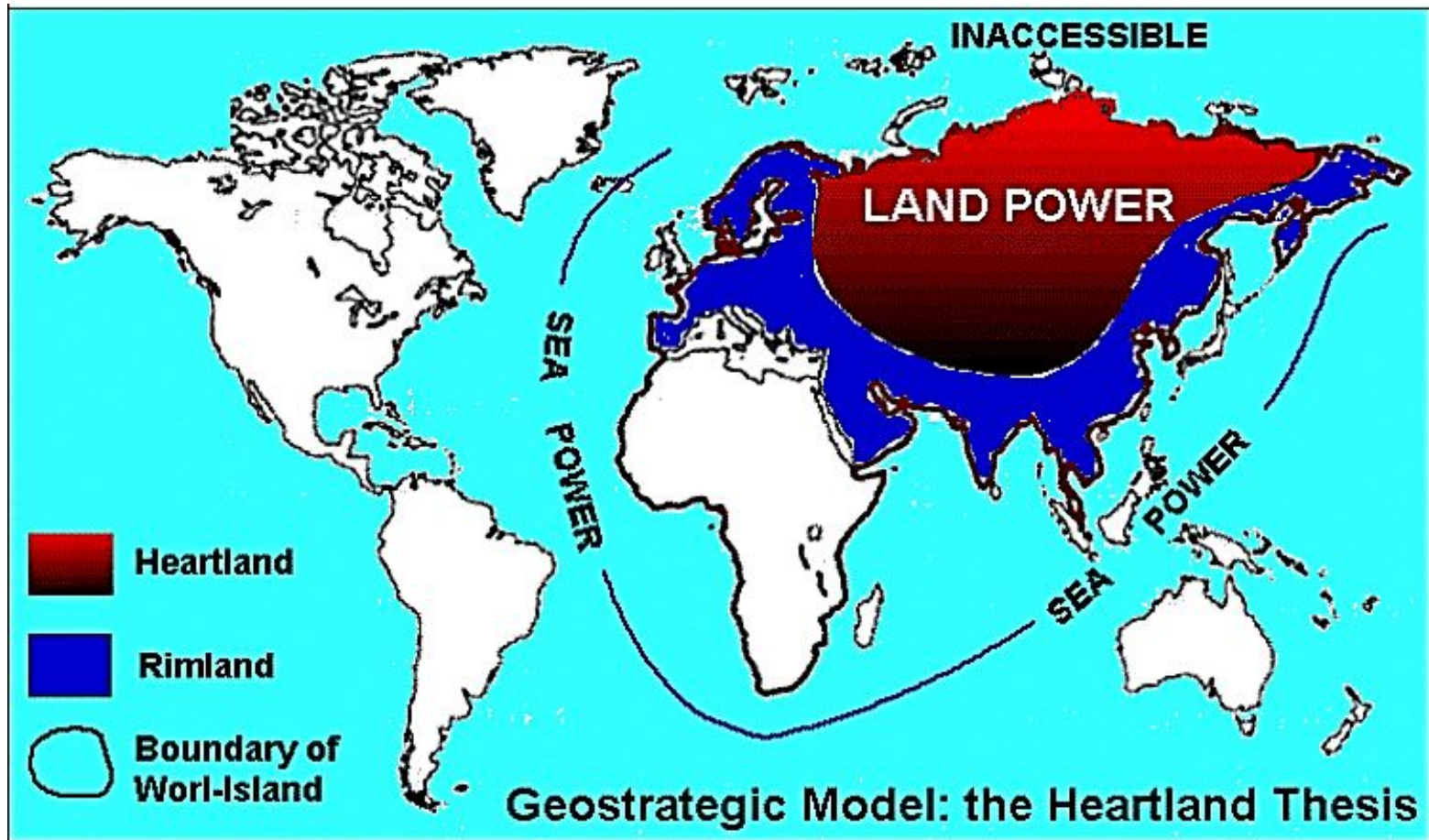


Хэлфорд Джон Маккиндер (1861-1947 гг.) - географ, член палаты общин (1910-1922 гг.), в 1919-1920 гг. Верховный комиссар в Южной России.

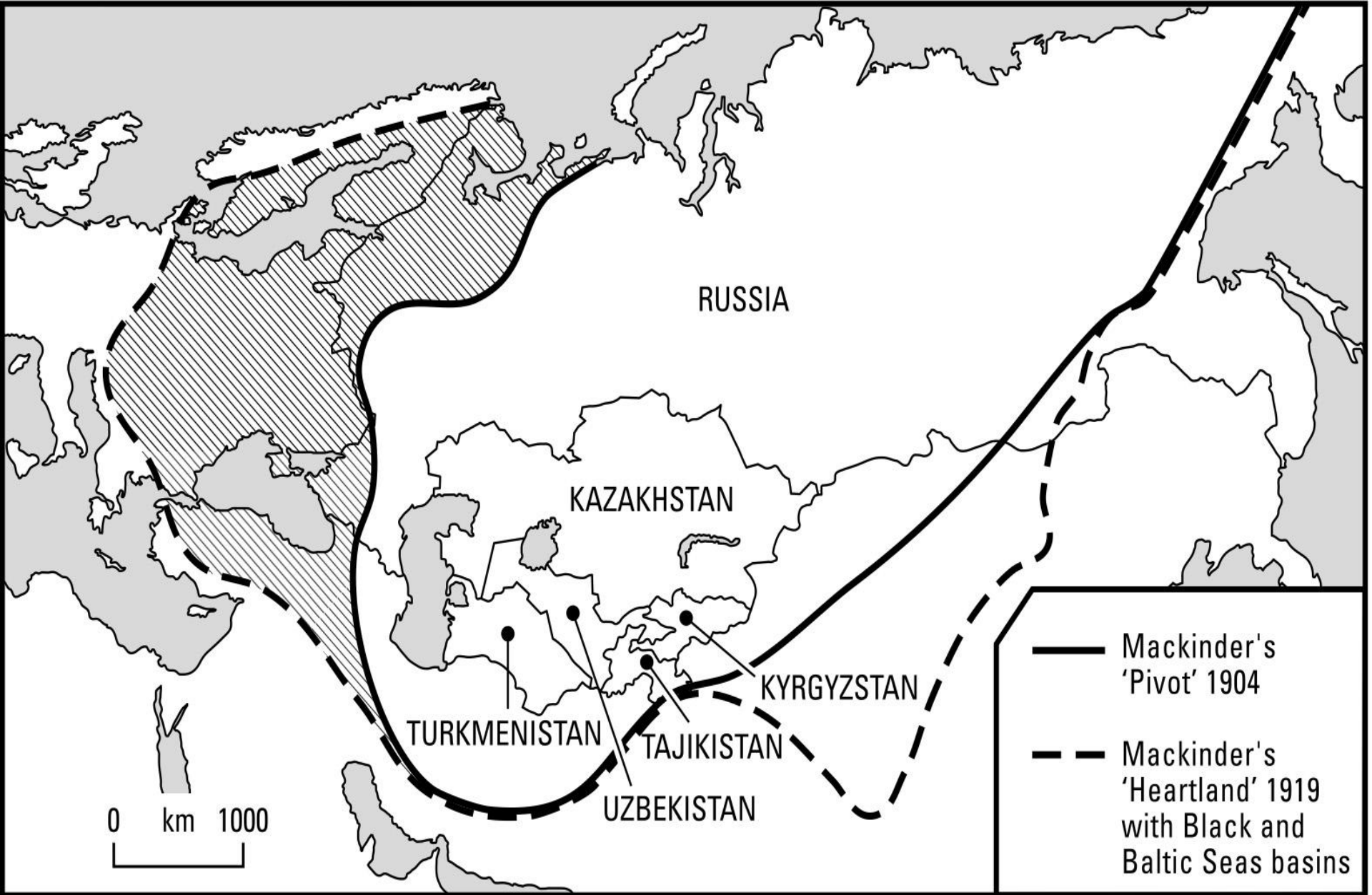
В 1904 г. Маккиндер издал доклад «**Географическая ось истории**», которая находилась, по его мнению, в центре **Евразии** (Российская империя). Вокруг «оси истории» расположены **внутренняя дуга** (Европа - Аравия - Индокитай) и **периферийная дуга** (Америка – Африка – Океания). США Маккиндер отнес к периферии.

MACKINDER'S WORLD (1904)





В 1919 г. ученый в книге «**Демократические идеалы и реальность**» назвал «ось истории» **хартленд** (heartland, «сердцевинная земля»). К хартленду морская держава не имеет доступа, что дает континентальной державе стратегическое преимущество. Геополитик призвал Запад не допустить установления в Восточной Европе господства России и Германии, предлагая разделить их буферными странами. Тезис: **«Кто контролирует Восточную Европу, тот командует Хартлендом; Кто контролирует Хартленд, тот командует Мировым островом (то есть Евразией и Африкой); Кто контролирует Мировой остров, тот командует миром».**





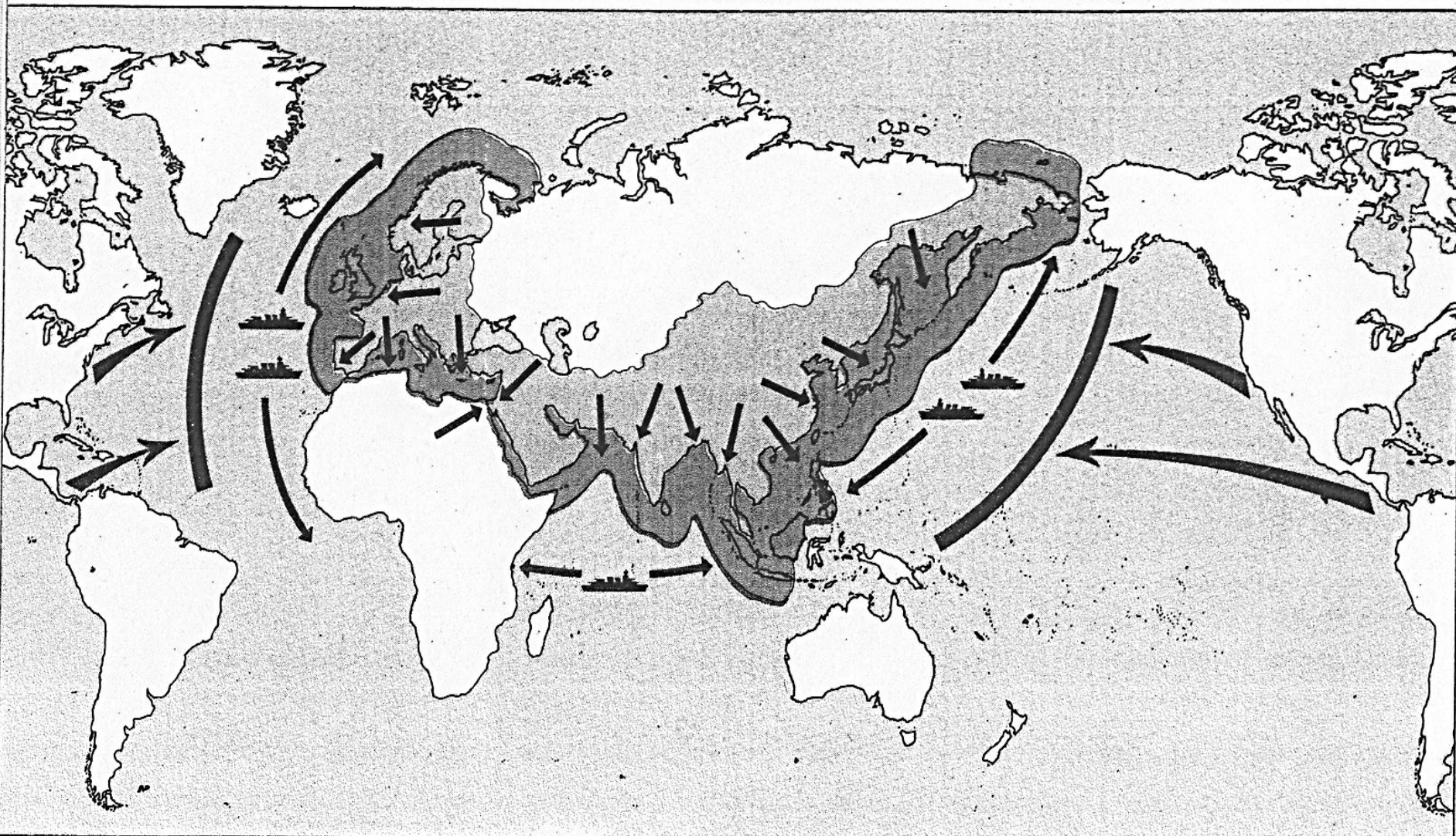
Дж. Керзон назначил Маккиндера в октябре 1919 г. Верховным комиссаром в Южной России (по январь 1920 г.). Геополитик предложил дробить бывшую Российскую империю.



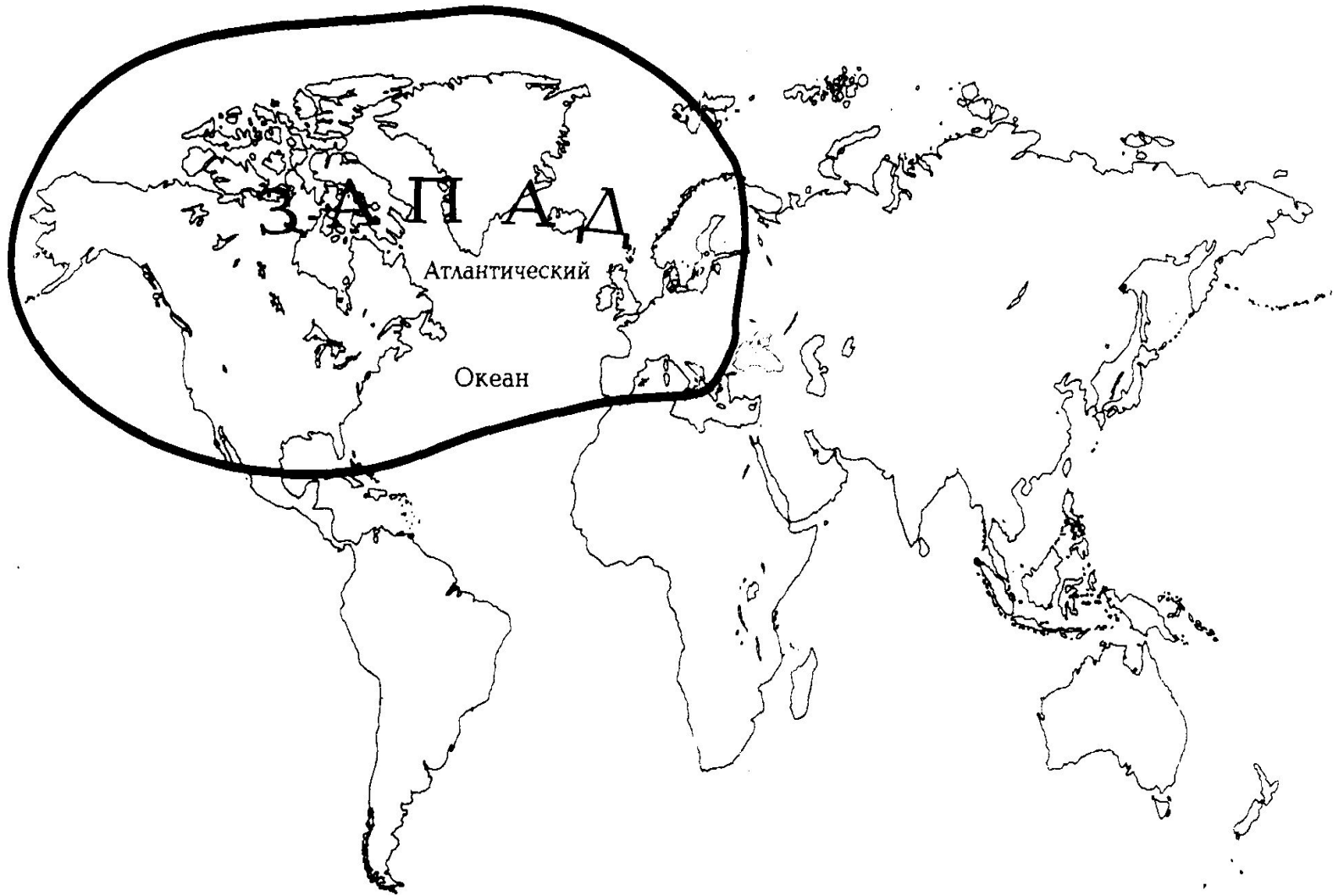
Маккиндер выступал за создание **буферных стран:** Южная Россия, Белоруссия, Украина, Грузия, Армения, Азербайджан, Дагестан. Он настаивал на союзе антибольшевистских сил, контроле Англии над флотом Деникина в Каспийском море.

- **Маккиндер** придавал большее значение континентальному положению страны, чем морскому могуществу. Но в 1943 г. в труде «**Земной шар и достижение мира**» ученый пересматривает мировое устройство после окончания II мировой войны. Маккиндер **вводит новую геополитическую ось - США**, обосновывает идею геополитических блоков и предсказывает становление **биполярного мира**, вращающегося **вокруг США и СССР**. Маккиндер – один из авторов теории **атлантизма**.





Геополитическое соперничество (Н. Спайкмен)



Спайкмен выдвинул идею новой геополитической реальности – **Атлантического континента** с Атлантическим океаном («Срединный океан») как внутренним геополитическим озером. Атлантические страны связаны общностью культуры, идеологией либерализма, демократией, единством политической судьбы. Центром континента ученый считал восточное побережье США. Спайкмен, как и Маккиндер, заложили основы **атлантизма**, концепции атлантического сообщества – политического, экономического и военного сближения государств Северной Америки и Западной Европы на основе общих ценностей демократии, индивидуальной свободы и верховенства закона.

Классическая геополитика Германии.



Фридрих Ратцель в труде «**Политическая география**» (1897 г.) разработал теорию «**жизненного пространства**», обосновав рост государства его территориальным развитием. Ученый показал, что государство обязано либо расти, либо гибнуть. Это псевдонаучное толкование взяли на вооружение нацисты, обосновавшие право «**высшей**» расы расширять свое «**жизненное пространство**» за счет «**низших**» соседей.

Взгляды Ф. Ратцеля о пространстве

- ~~главная мысль теории Ратцеля:~~
«Понимание государства как живого, пространственного, укорененного в почве организма»;
- пространство – **геобиосфера** – дает народу жизненную энергию;
- наиболее важные характеристики государства **размеры, местоположение и границы.**



Идеи Ратцеля популяризировал **Рудольф Челлен** (1864-1922 гг.) - шведский географ, депутат риксдага. Он предложил в 1899 г. термин **«геополитика»** для описания роли географического фактора в политике. В книге **«Государство как форма жизни»** Челлен сформулировал учение о государстве как географическом организме, стремящемся к расширению. Его труд был издан в Германии, где стал популярен.

Карл Хаусхофер (1869-1946 гг.)



Карл Хаусхофер - военный советник в Японии, написал о ней докторскую диссертацию. В ходе I мировой войны стал генералом. С позиций геополитики преподавал географию в университете Мюнхена. Он участвовал в переговорах о союзе Германии и Японии. Гитлера считал недоучкой, в искажении идей геополитики винил Риббентропа. После заговора 20 июля 1944 г. его сын Альбрехт был казнён, а профессор заключен в концлагерь Дахау. В марте 1946 г. Хаусхофер и его жена покончили жизнь самоубийством.

Адъютант Хаусхофера, секретарь Гитлера, с 1932 г.
заместитель фюрера НСДАП Рудольф Гесс.

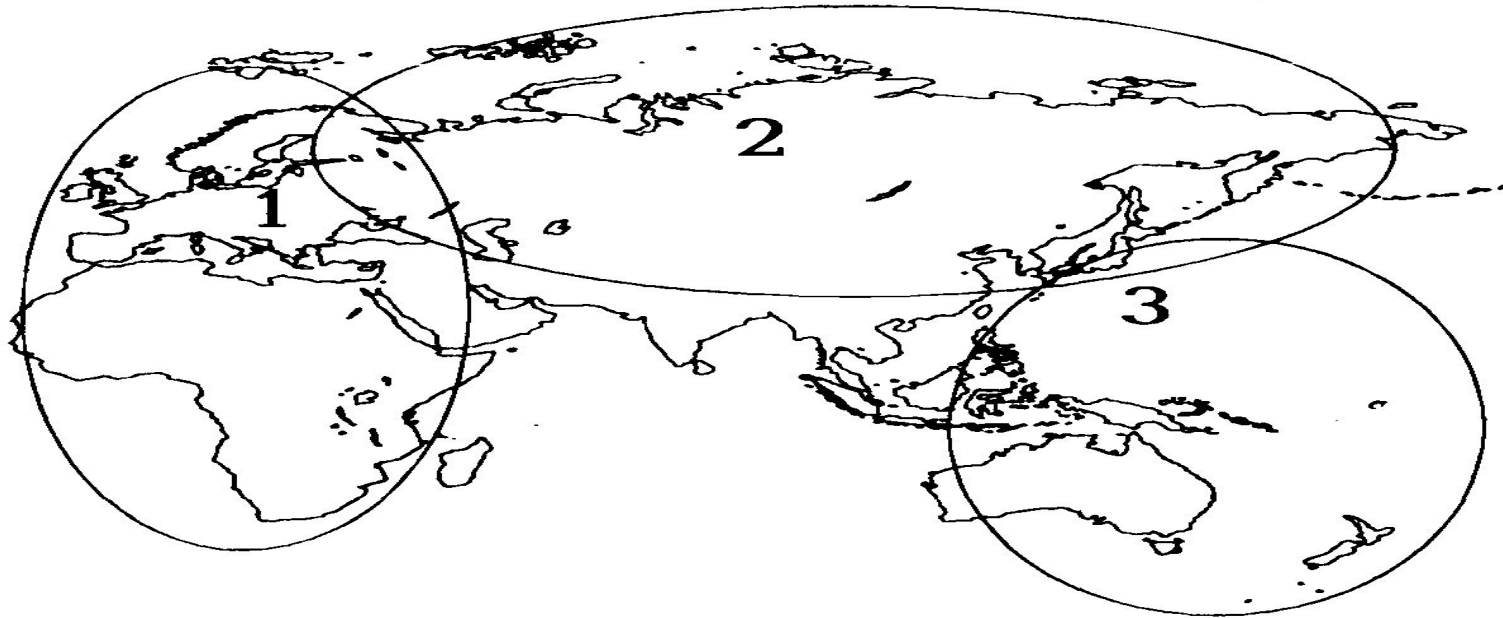
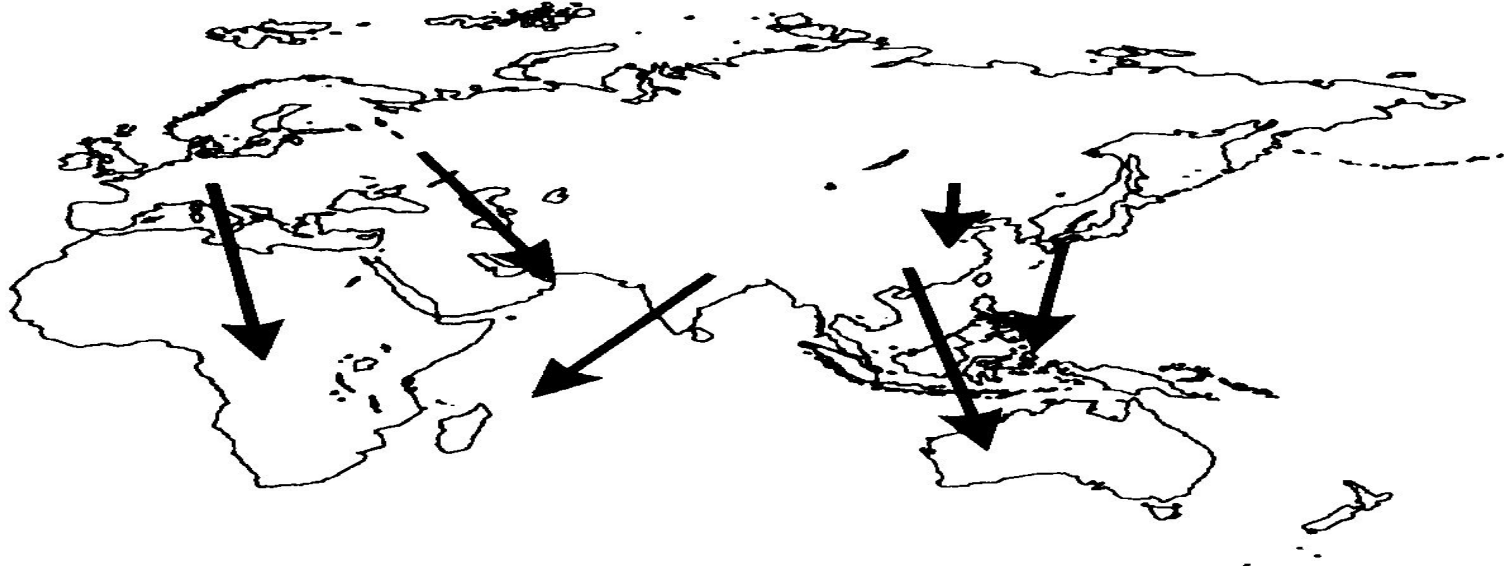




Из «25 пунктов».

1. Мы требуем объединения всех немцев на основе права самоопределения народов в Великую Германию.
2. Мы требуем равноправия для немецкого народа наравне с другими нациями и отмены положений Версальского и Сен-Жерменского мирных договоров.
3. Мы требуем **жизненного пространства**: территорий, необходимых для пропитания германского народа и для расселения избыточного германского населения.

Концепция К. Хаусхофера. «Большие пространства».





Раздел Польши между СССР и Германией





**Подать руку помощи братским народам
Западной Украины и Западной Белоруссии —
наша священная обязанность!**



Евразийский блок "**Берлин-Москва-Токио**" как угроза англосаксонскому могуществу. Советско-японский пакт о нейтралитете от 13 апреля 1941 года.



Концепция Хаусхофера. **Континентальный блок.**



3. Геополитические взгляды в Российской империи и лидеров Белого движения.

Особенности национально-государственного устройства России.

- 1. Многонациональность.**
- 2. Непрерывная территориальная экспансия.**
- 3. Сочетание методов завоевания с добровольным присоединением.**
- 4. Национально-расовая и религиозная терпимость.**
- 5. Социально-экономический и культурный контраст в развитии.**
- 6. Авторитарный режим управления, сословные пережитки и социальные проблемы.**

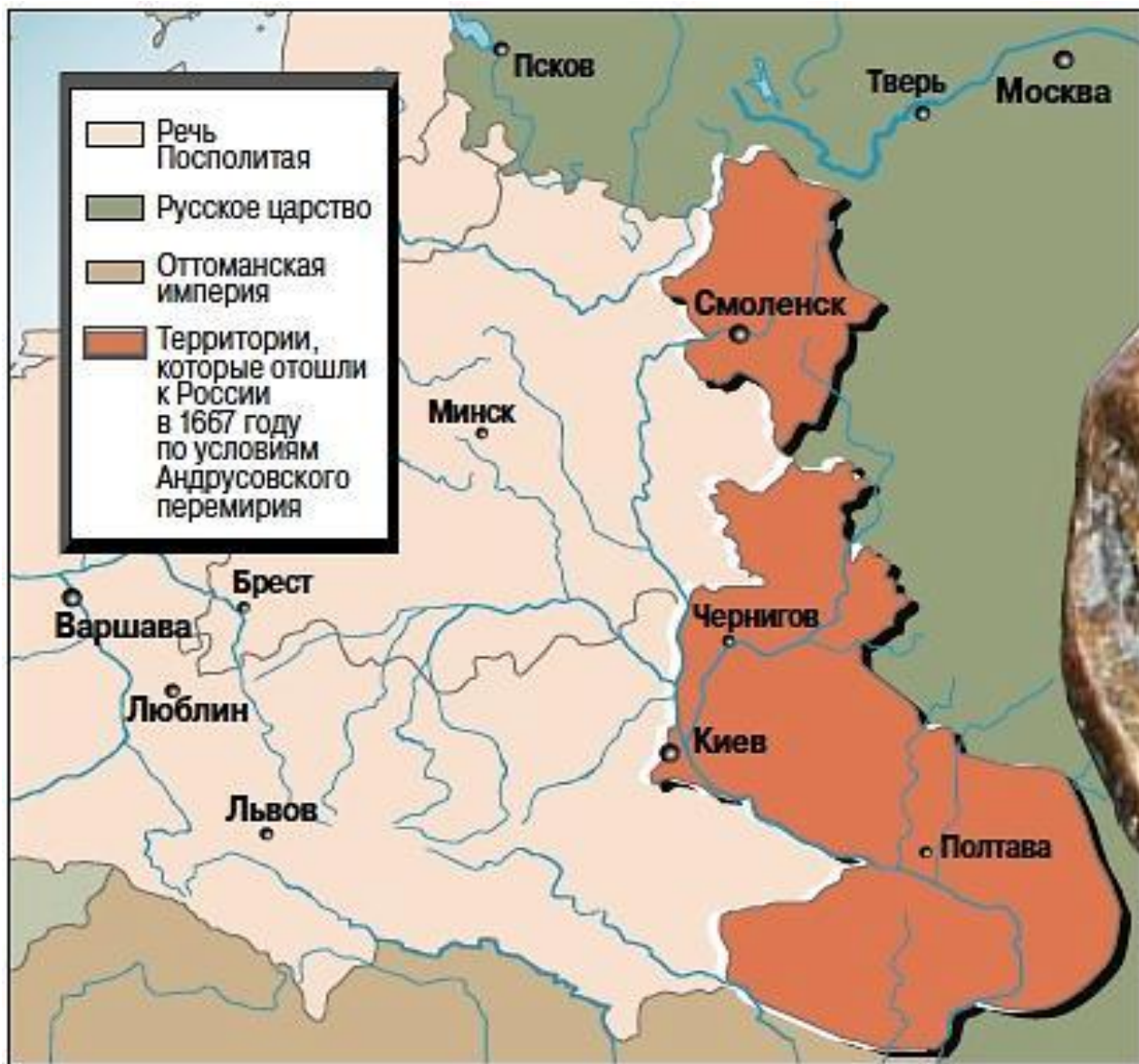
Крымское Ханство в 1600 г.



Переяславская рада во главе с гетманом Б. Хмельницким в январе 1654 г. приняла решение о вхождении территории Войска Запорожского в Русское государство.

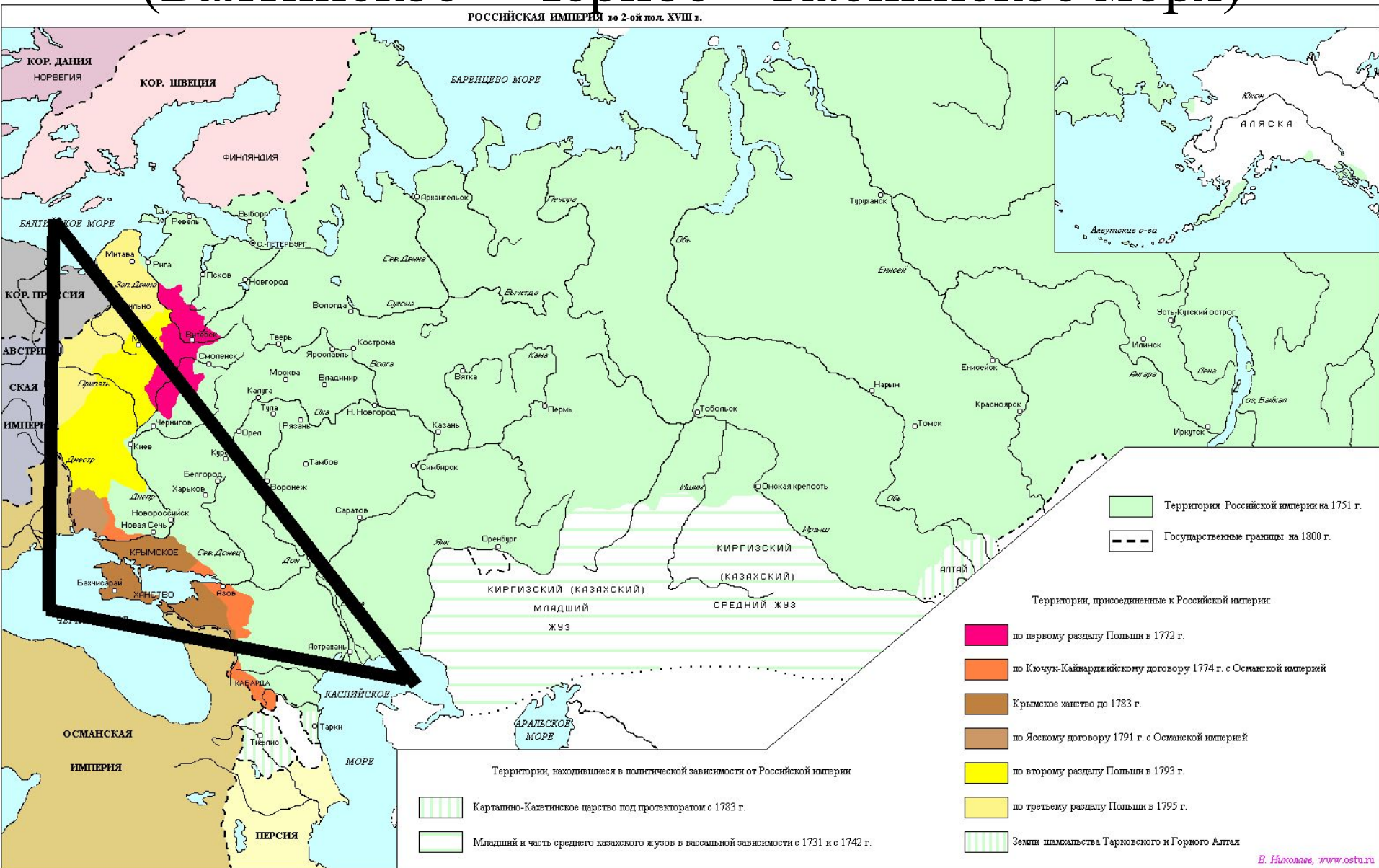


По Андрусовскому перемирию 1667 г. к России отошли **Левобережная Украина и Киев.**



Российский геополитический треугольник (Балтийское – Черное – Каспийское моря)

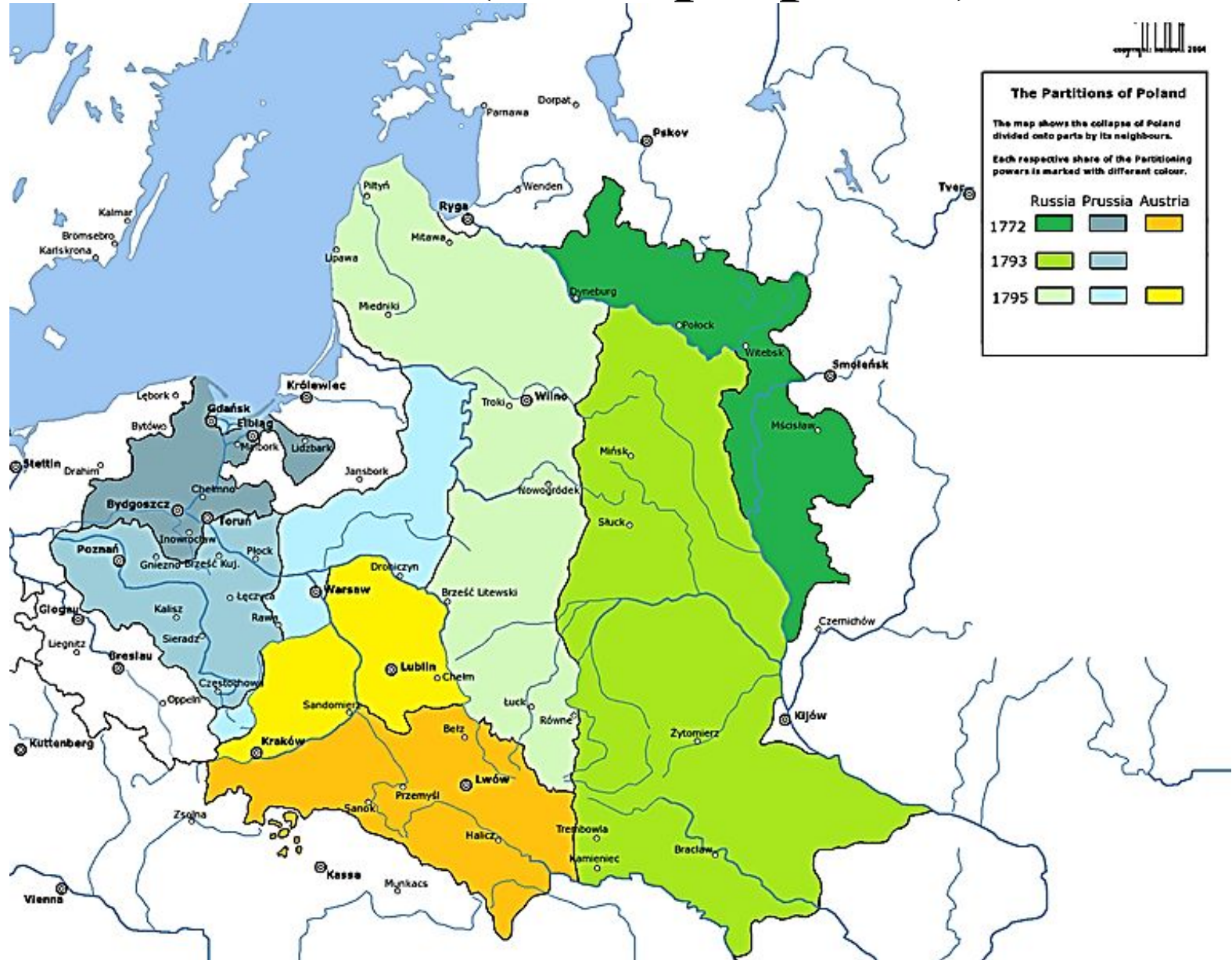
РОССИЙСКАЯ ИМПЕРИЯ во 2-ой пол. XVIII в.







Разделы Польши (Rzeczpospolita) в XVIII в.



Кючук-Кайнарджийский мир между Российской и Османской империями (июль 1774 г.): независимость Крымского ханства от Османской империи; право России иметь флот на Черном море и проход через Босфор и Дарданеллы. Присоединение к России Северного Причерноморья (Новороссии). 8 апреля 1783 г. – манифест о принятии Крыма и Кубани в состав России. На территорию Крыма вошли войска А.В. Суворова, вблизи развалин Херсонеса был заложен Севастополь.



**Дмитрий Алексеевич Милютин (1816-1912 гг.) -
военный историк и теоретик, военный министр**



Генерал, начальник Главного штаба, профессор
Николаевской Академии Генштаба **Н.Н. Обручев.**



Служебная записка 1885 г.: «Западная граница наша значительно спрямилась бы и упершись в Карпаты приобрела бы такую силу, что могла бы устоять против всей Европы». Генерал напомнил, что Наполеон предлагал Александру I устье Немана, но последний отказался от этой частицы литовской земли. На Венском конгрессе русские дипломаты «увлеклись сохранением территории Царства Польского..., а Россию лишили на Северо-Западе естественной ее границы. Ради этой же идеи была уступлена и Австрийцам часть Юго-Восточной Галиции..., доставшаяся нам в 1809 году».

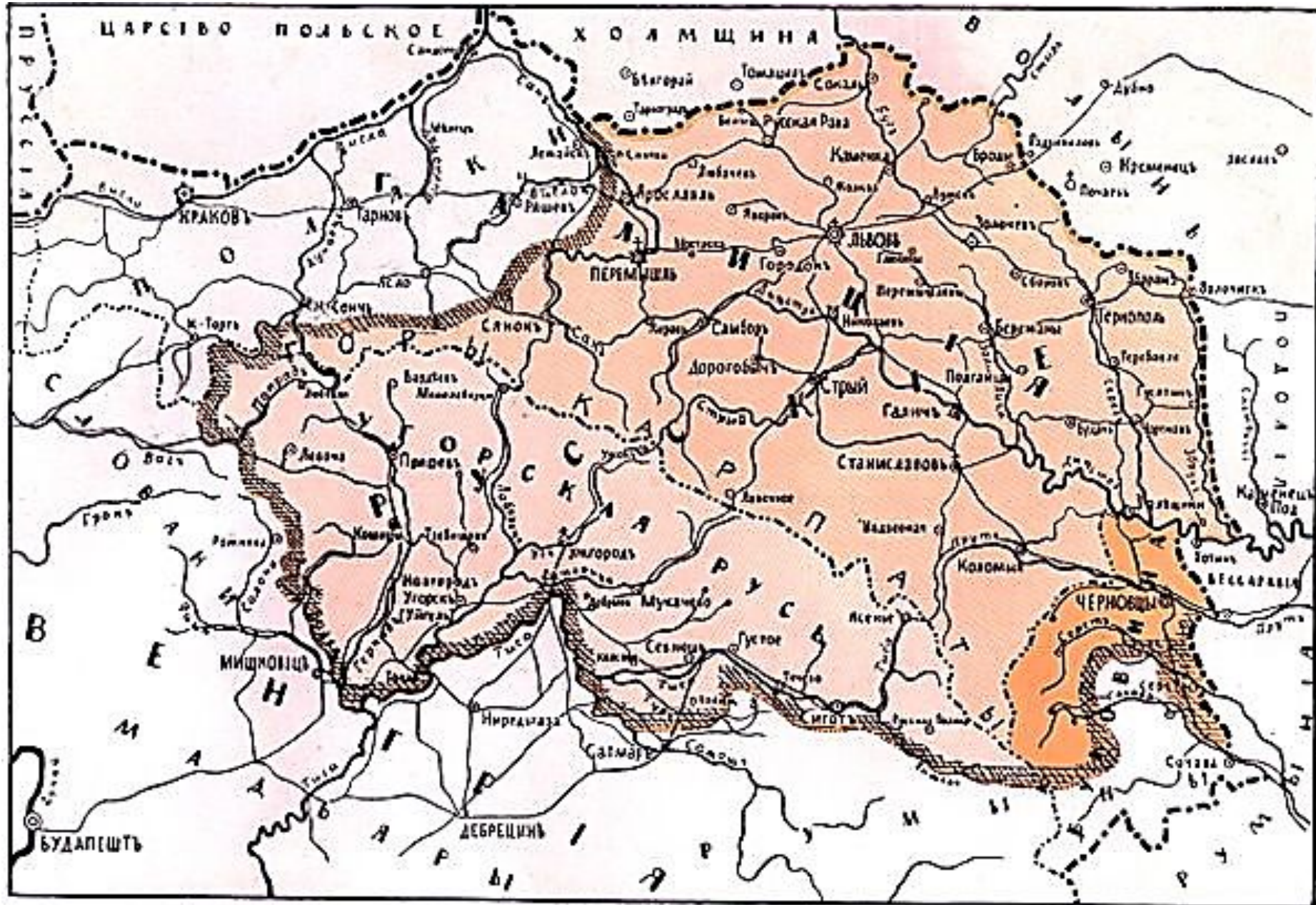




Министр иностранных дел Российской империи
(1910-1916 гг.) **С.Д. Сазонов** (1912 г.).



С.Д. Сазонов в мемуарах так оценил установленные Венским конгрессом рубежи: «Россия... получила уродливую границу, которая глубоко врезалась в германские земли и защита которой представляла неодолимые трудности. Непримиримо враждебная России Польша... ослабляла ее политически, сыграв роль нароста или грыжи в нормальном до этого времени организме Русского Государства».



Зарубежная Русь.

Этнографическая карта, составленная Д. Н. Вервунномъ.

Российский посол в Вене **Н.Н. Гирс** напомнил в письме от 8 февраля 1912 г. Сазонову, что после присоединения к Австрии **Восточная Галиция «в официальных бумагах называлась Rot Russland (Червонная Русь), а население – russisch... Ныне австрийское правительство отрицает... существование русского племени в Галиции».**

Предоставление Галиции в 1861 г. автономии, по мнению посла, привело к тому, что землей управляют местные поляки, провоцирующие антироссийские настроения в среде русин.



- Русское государство в 1689 г.
- Территории, присоединенные к Российской империи с 1689 по 1725 г.
- с 1726 по 1762 г.
- с 1763 по 1800 г.
- Условная граница, установленная по Нерчинскому договору 1689 г.

- Граница территорий Младшего и Среднего казахских жузов, признавших подданство России в 1730-х гг.
- Граница прикаспийских областей, принадлежавших России с 1723 по 1735 г.
- Восточная Грузия, находившаяся под протекторатом России с 1763 г.
- Границы государств на 1800 г.

Маршруты экспедиций российских путешественников

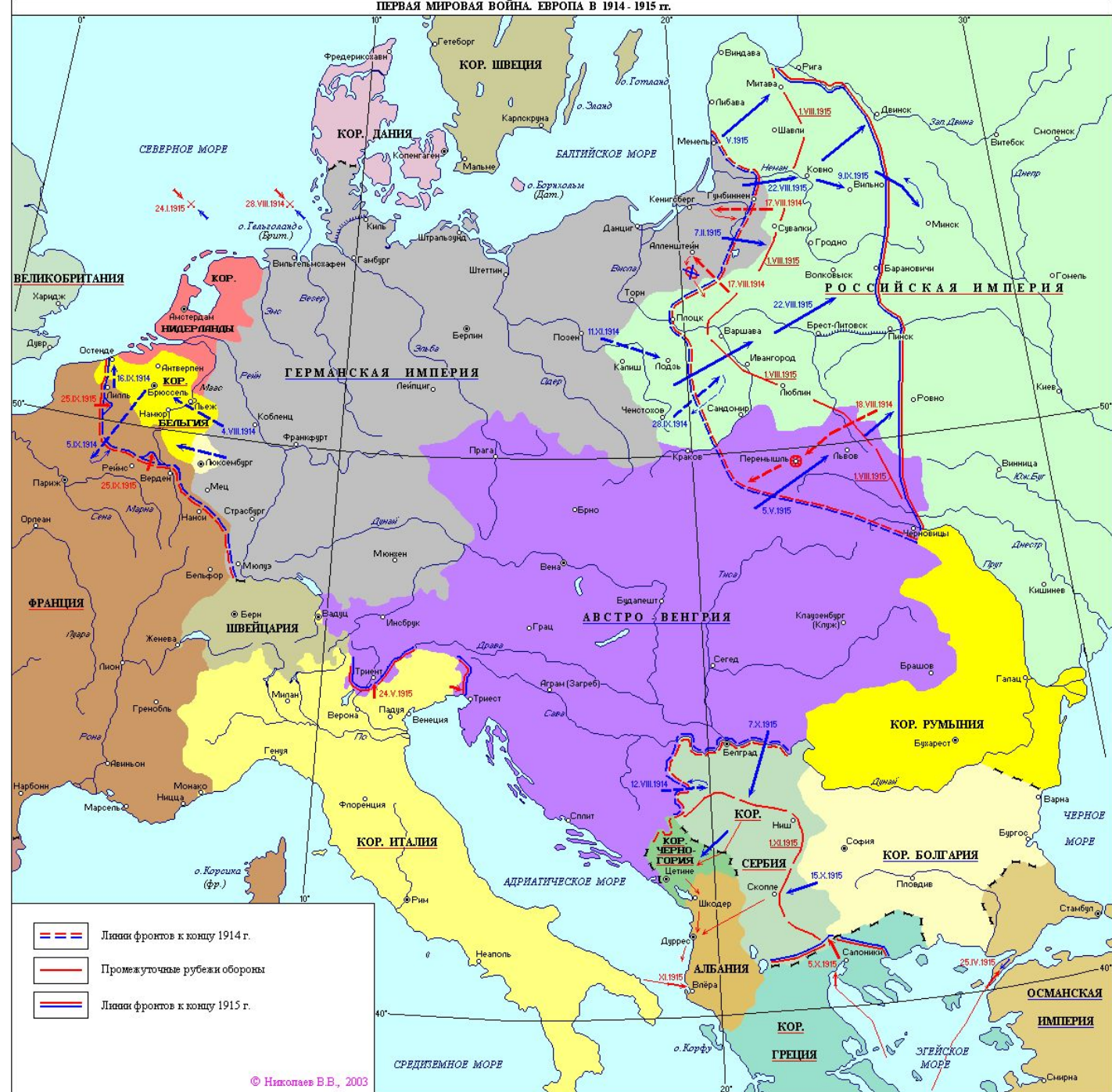
- В. Беринга и А. Чirikова в 1725-1729 и 1740-1742 гг.
- Ф. И. Соколова в 1726 г.
- И. И. Гюльдена и Г. Ф. Миллера в 1733-1743 гг.
- Д. Я. Паллева в 1736, 1739-1740, 1741-1742 гг.
- С. П. Крашенинникова в 1738-1742 гг.
- Х. П. Лаврова в 1739-1740, 1741, 1742 гг.
- Г. Ф. Миллера в 1740-1741 гг.
- Н. Шалаурова в 1757-1764 гг.
- С. Лощина в 1760-1763 гг.
- Э. Ласмана в 1764-1769, 1771, 1778-1779, 1789-1790 гг.
- В. Я. Чичагова в 1765-1766 гг.
- П. С. Палласа в 1768-1774 гг.
- Ф. С. Ефремова в 1774-1782 гг.

Примечание. Цифрой 1 обозначена Османская империя


Николай II и Великий князь Николай Николаевич



ПЕРВАЯ МИРОВАЯ ВОЙНА. ЕВРОПА В 1914 - 1915 гг.



- Линии фронтов к концу 1914 г.
- Промежуточные рубежи обороны
- Линии фронтов к концу 1915 г.




В.П. Семенов-Тянь-Шанский. О могущественном территориальном владении применительно к России.

Надо «выделить на пространстве между Волгой и Енисеем от Ледовитого океана до самых южных граней государства особую культурно-экономическую единицу в виде **Русской Евразии**, не считать ее за окраину» и развивать там «**колониционные базы**». Это – Урал и Алтай с горной частью Енисейской губ., в среднеазиатских владениях – горный Туркестан с Семиречьем и в Восточной Сибири – Кругобайкалье. Промежутки между ними: плоская равнина Западной Сибири, Киргизская степь, страна между Енисеем и Байкалом и др., могут быть заполнены торгово-промышленными полосами.

Геополитические планы Белого движения.

Имперские установки Временного всероссийского правительства (Уфимской Директории) в 10.1918 г. подтверждают доклады МИД: «Болезненная фантазия поляков не хочет примириться с Польшей в этнографических пределах... Интересы России и Славянства требуют не допустить до того, чтобы поляки захватили хотя бы одну пядь русской земли. Путь, ведущий к примирению поляков и русских, указан П.А. Столыпиным: он стремился к точному размежеванию польских земель от русских. Таковую же политику должна вести Россия на предстоящей мирной конференции, отстаивая воссоединение Галицкой, Буковинской и Угорской Руси с Россией».

«В вагоне – Директория, под вагоном – территория». В результате столичного статуса Омска его население выросло со 140 тысяч в 1917 г. до 600 тысяч в 1919 г.



Штабной вагон литерного поезда главнокомандующего Союзными войсками в Сибири и на Дальнем Востоке генерала Мориса Жанена.

- 9 октября 1918 г. в Омск прибыли члены Уфимской Директории, где были встречены довольно враждебно. Временное Сибирское правительство мешало Директории проникнуть в город ввиду отсутствия помещений соответствующего ранга, Временное Всероссийское правительство проживало в вагонах на вокзале Городской ветки. Злые языки называли правительство «воробьиным», поскольку оно «сидело на ветке».



Здание совета министров Российского (Омского) правительства.

- 14 октября 1918 года в Омск с Дальнего Востока прибыл вице-адмирал А. В. Колчак. 3 ноября появилась декларация Временного Сибирского правительства о передаче Верховной власти на территории Сибири Директории, а ноября указом Директории был создан Совет министров. В состав которого вошли министры Временного Сибирского правительства, военным и морским министром был назначен А. В. Колчак.

Верховный правитель России адмирал А.В. Колчак



Омск. Представители иностранных миссий во дворе здания Государственного банка после осмотра золотого запаса.



Ставка Колчака в Омске. На первом плане - группа английских военных советников. 1919 год.



Управление Омской железной дороги (проект
фасада Ф.И. Лидваля). Сегодня - Омский
государственный университет путей сообщения



На фронте - скульптуры «Путь», «Тяга», «Движение», «Администрация» (чешский скульптор Владимир Винклер).



Управляющий МИД Ю.В. Ключников в итоговом докладе в январе 1919 г. изложил **“Общие принципы, на которых участвует российская делегация на мирной конференции”**. Она «согласует свою работу с директивами Российского Правительства в Омске. Не ответственна за действия большевиков и все договоры ими совершенные, ничтожны». Отдельный раздел **“Россия и славянский вопрос”**: «При определении границ Польши с Россией должны быть приняты в соображение как стратегические, так и экономические и этнографические условия. Русь Галицкая и Угорская и Буковина должны быть присоединены к России. Западная граница Галицкой Руси должна соприкасаться со Словакией».

С.Д. Сазонов - министр иностранных дел Омского правительства (1919 г.) и России (1910 - 1916 гг.)



5 декабря 1918 г. Колчак телеграфировал Деникину: **«образование Литвы, Польши, Украины ставит Россию в положение Московии после Столбовского трактата»**. Потеря выхода к Балтийскому и Черному морям **«означало бы историческую гибель русского народа»**. Политика **«Держав согласия дает основание думать, что раздел России является частью политической программы»** некоторых из них. Деникин и управляющий политическим отделом Особого совещания А.А. Нератов придерживались аналогичных взглядов.

Главком вооруженными силами юга России
генерал **А.И. Деникин**





Евразийская геополитическая концепция

Евразийство – философское и политическое движение, выступающее за сближение со странами Центральной Азии. Движение появилось в белой эмиграции, Прямых предшественников евразийцев отыскать нелегко, они избрали новый путь. Евразийство отрицает особый славянский культурно-исторический тип, считает культуру и историю тюркских народов ближе к восточным славянам, чем культуру и историю западных славян. По мнению евразийцев, Киевская Русь включала 1/20 современной территории России, а империя Чингисхана соответствовала Российской империи, которая овладела наследием чингизидов.

Евразийцы критиковали общину и общинную собственность. **«Кочевничество»** – не определение качества, а описательный термин, обозначающий тип цивилизации, но не характеризующий состояние развития. Идеал – федеративное евразийское государство, сопоставимое с размерами СССР, с включением в него Монголии. Начало движению положила книга Н.С.Трубецкого «Европа и человечество» (София, 1920 г.). В 1921 г. евразийцы издали в Софии сборник **«Исход к Востоку»**, в котором авторы излагали основные принципы движения. Вскоре центр евразийства переместился в Прагу, а затем – в Париж.

Николай Сергеевич Трубецкой

(1890-1938 гг., Вена) - выдающийся лингвист,
философ и публицист.



**Георгий Владимирович Вернадский (1887-1973) –
русский и американский историк.**



«Александр. Невская битва». 2008 г. Антон Пампушный.





Петр Николаевич Савицкий (1895 – 1968 гг.)



Окончил Политехнический институт в Петрограде (экономист, географ). Ученик В.И. Вернадского и П.Б. Струве. Участник Белого движения, эмигрировал в Болгарию, один из авторов сборника «Исход к Востоку», давшего начало евразийству, в 1922 – 1945 гг. жил и преподавал в Праге. В 1945 – 1954 гг. был в заключении в мордовских лагерях вместе с Л.Н. Гумилевым, с 1956 г. – в Праге.