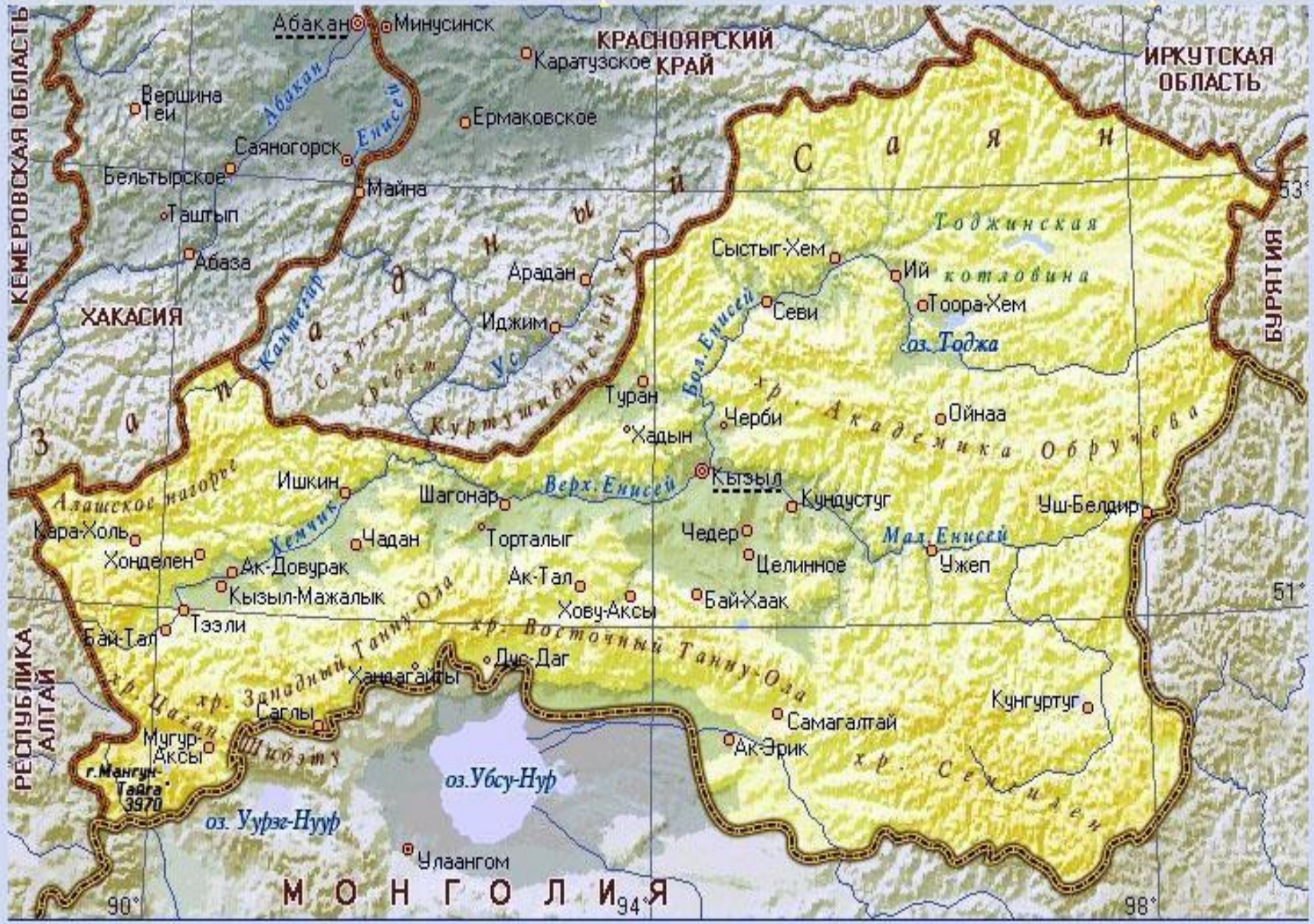


Презентация по своему городу

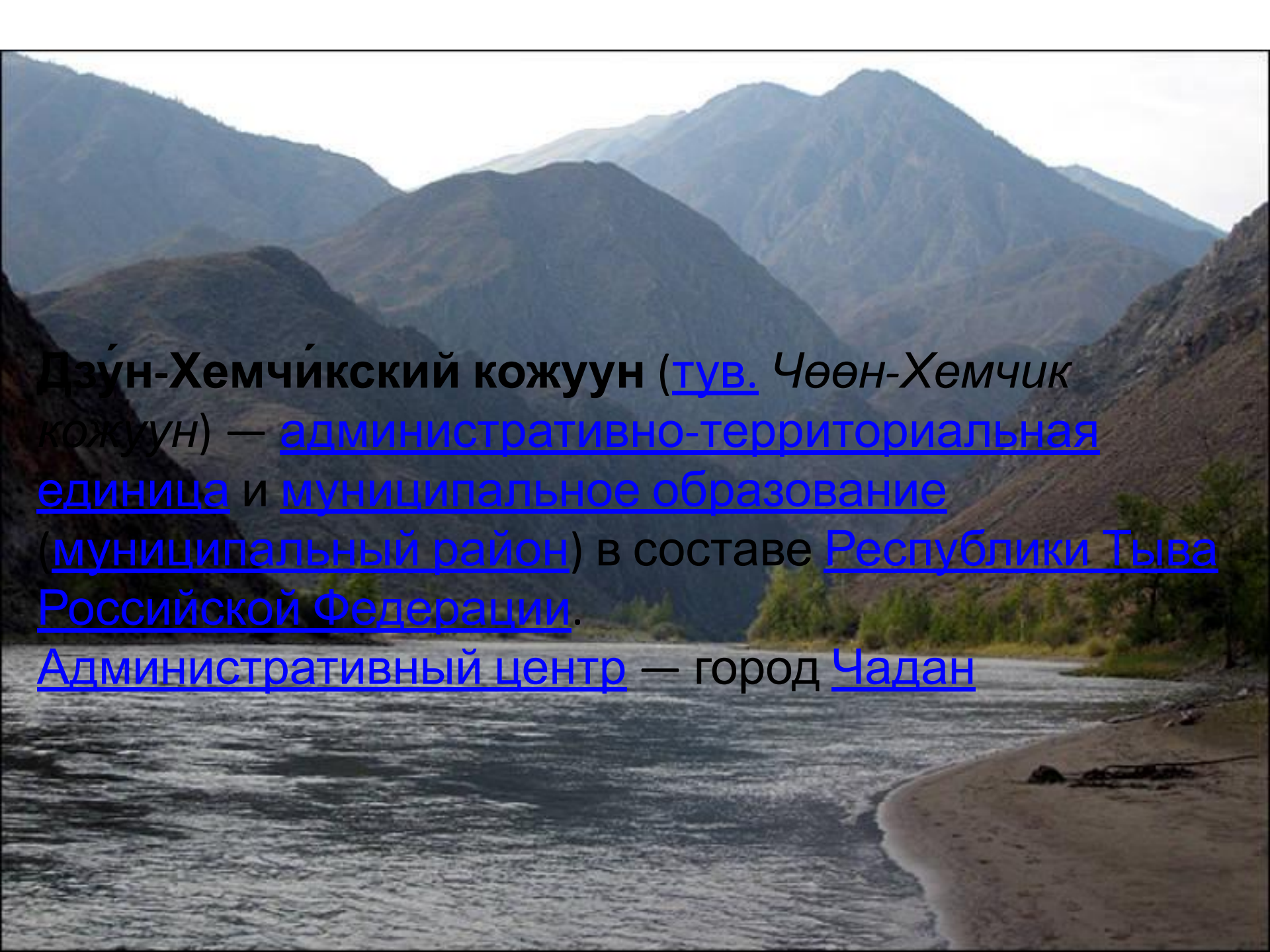
ЧАДАНА

A large, three-dimensional sign for the city of Chadana. The top row consists of the Cyrillic letters 'Ч', 'А', 'Д', 'А', 'Н', 'А' in white. Below them is a second row of letters in a light blue color, which are partially obscured and less legible. The sign is situated in a dry, grassy field with mountains in the background.



0 50 100 200 км

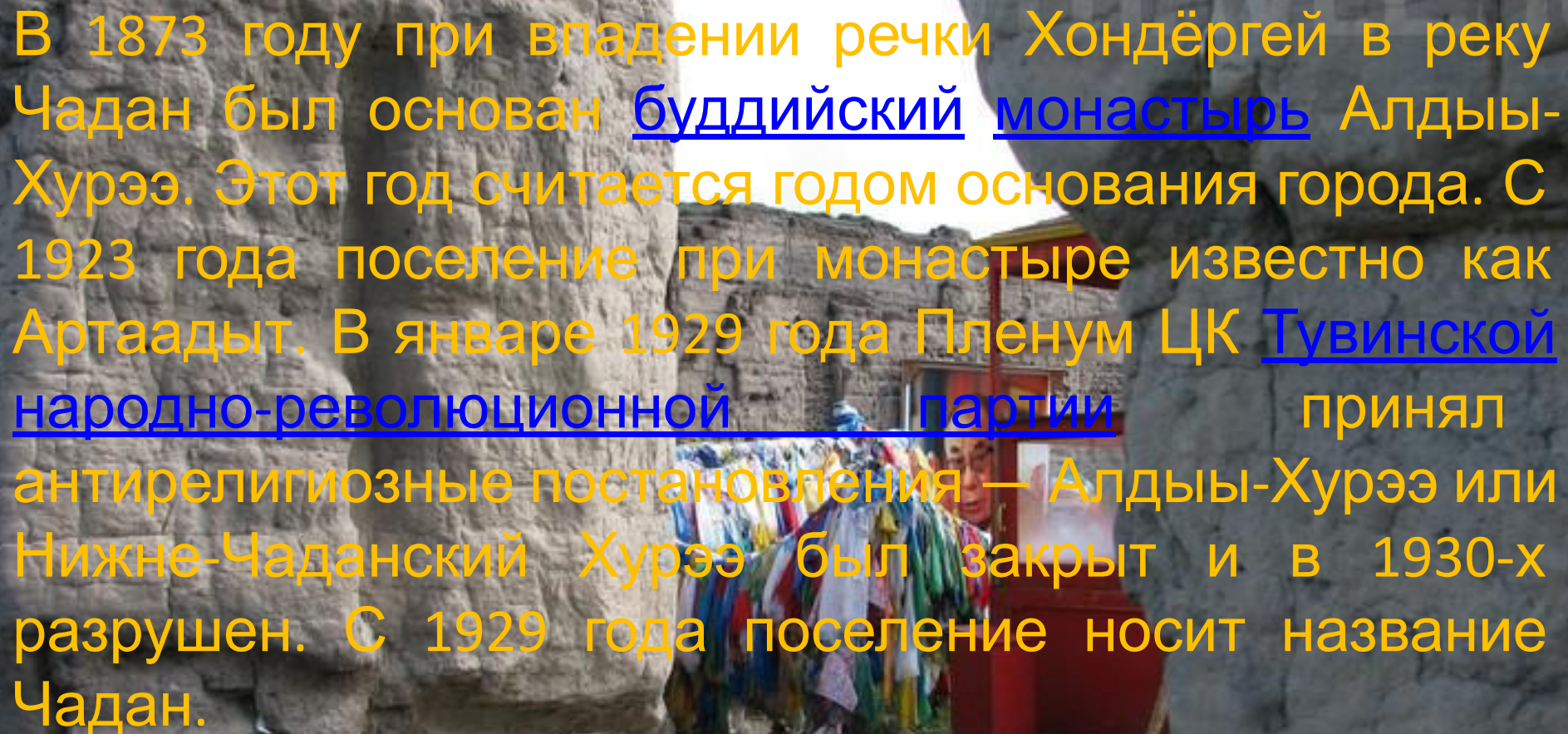
ТУВА



Дзун-Хемчикский кожуун (тув. Чөөн-Хемчик
кожуун) — административно-территориальная
единица и муниципальное образование
(муниципальный район) в составе Республики Тыва
Российской Федерации.
Административный центр — город Чадан

Чадан (тув. Чадаана — низкий кустарник) — город (с 1945 г.) в Республике Тыва Российской Федерации. Административный центр Дзун-Хемчикского кожууна и городского поселения город Чадан. Расположен на реке Чадан (правый приток Хемчика, бассейн Енисея), на автодороге Кызыл — Тээли (бывшая А162), в 220 км к западу от Кызыла. В 6 км к западу от города к автодороге А162 примыкает начало автотрассы Чадан — Хандагайты (бывшая А163).

1	Городское поселение город Чадан	город Чадан	2	↗9169 ^[1]	101,29 ^[2]
2	Сумон Баян-Талинский	село Баян-Тала	1	↗714 ^[1]	69,72 ^[2]
3	Сумон Ийменский	село Ийме	1	↗636 ^[1]	75,25 ^[2]
4	Сумон Теве-Хаинский	село Теве-Хая	1	↗1504 ^[1]	12,93 ^[2]
5	Сумон Хайыраканский	село Хайыракан	1	↗1383 ^[1]	8,31 ^[2]
6	Сумон Хондергейский	село Хондергей	1	↗992 ^[1]	99,27 ^[2]
7	Сумон Хорум-Дагский	село Хорум-Даг	1	↗418 ^[1]	7,80 ^[2]
8	Сумон Чаданский	село Бажын-Алаак	1	↗1509 ^[1]	16,84 ^[2]
9	Сумон Чыраа-Бажынский	село Чыраа-Бажы	1	↗1427 ^[1]	71,28 ^[2]
10	Сумон Чыргакынский	село Чыргакы	1	↗788 ^[1]	61,64 ^[2]
11	Сумон Шеминский	село Шеми	1	↗1110 ^[1]	23,69 ^[2]
12	Сумон Элдиг-Хем	село Элдиг-Хем	1	↗240 ^[1]	0,22 ^[2]

The background image shows a stone structure, possibly a monastery or a traditional building, with a red door. In the foreground, there are numerous colorful prayer flags (khata) hanging from a structure. The scene is set in a natural, rocky environment with some green grass visible at the bottom.

В 1873 году при впадении речки Хондёргей в реку Чадан был основан буддийский монастырь Алды-Хурээ. Этот год считается годом основания города. С 1923 года поселение при монастыре известно как Артаадыт. В январе 1929 года Пленум ЦК Тувинской народно-революционной партии принял антирелигиозные постановления — Алды-Хурээ или Нижне-Чаданский Хурээ был закрыт и в 1930-х разрушен. С 1929 года поселение носит название Чадан.

В мае 1945 года Чадан получил статус города и стал центром Дзун-Хемчикского кожууна. В это время близ города было открыто каменноугольное месторождение и началась его разработка и добыча угля открытым способом.



Филиал республиканского краеведческого музея им. Алдан Маадыр. В городе находится музей [Буяна Бадыргы](#). 23 июля 2012 года состоялось повторное открытие буддийского храма [Устуу-Хурээ](#), который восстанавливался при поддержке правительства, общественности и международного фестиваля живой музыки и веры «Устуу-Хурээ» с 1999 года









ДЭМНИГ ДЕМНИГ РОССИЯДА
- ДЕМНИГ ТЫВАМ!

