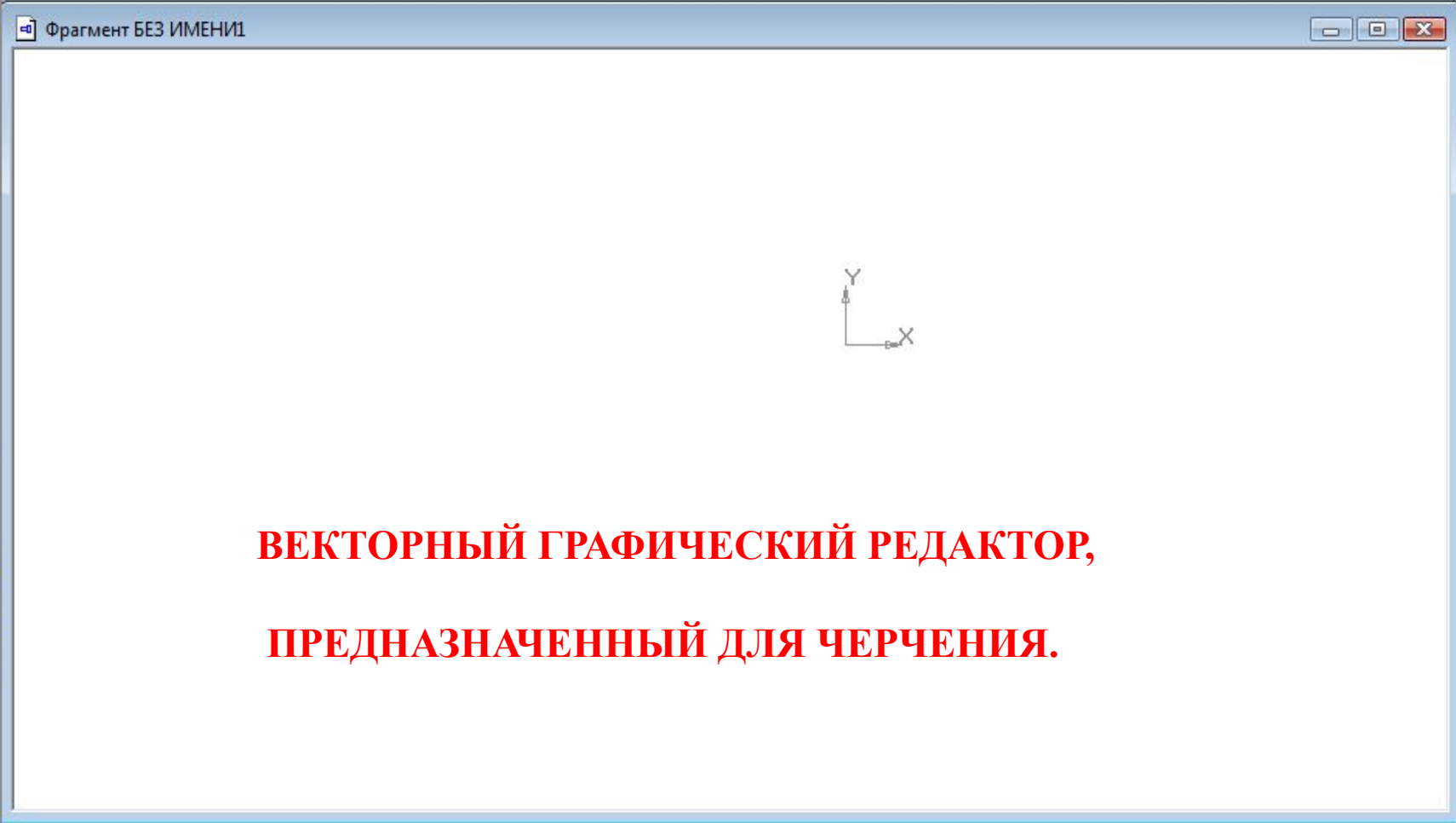
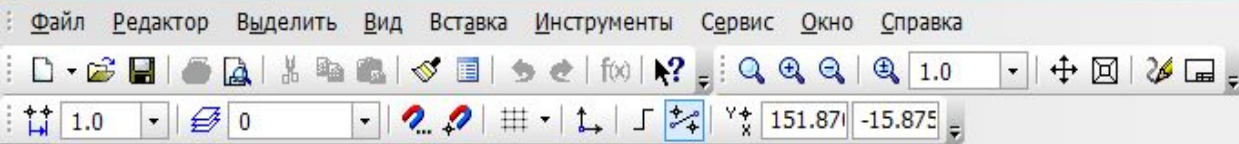


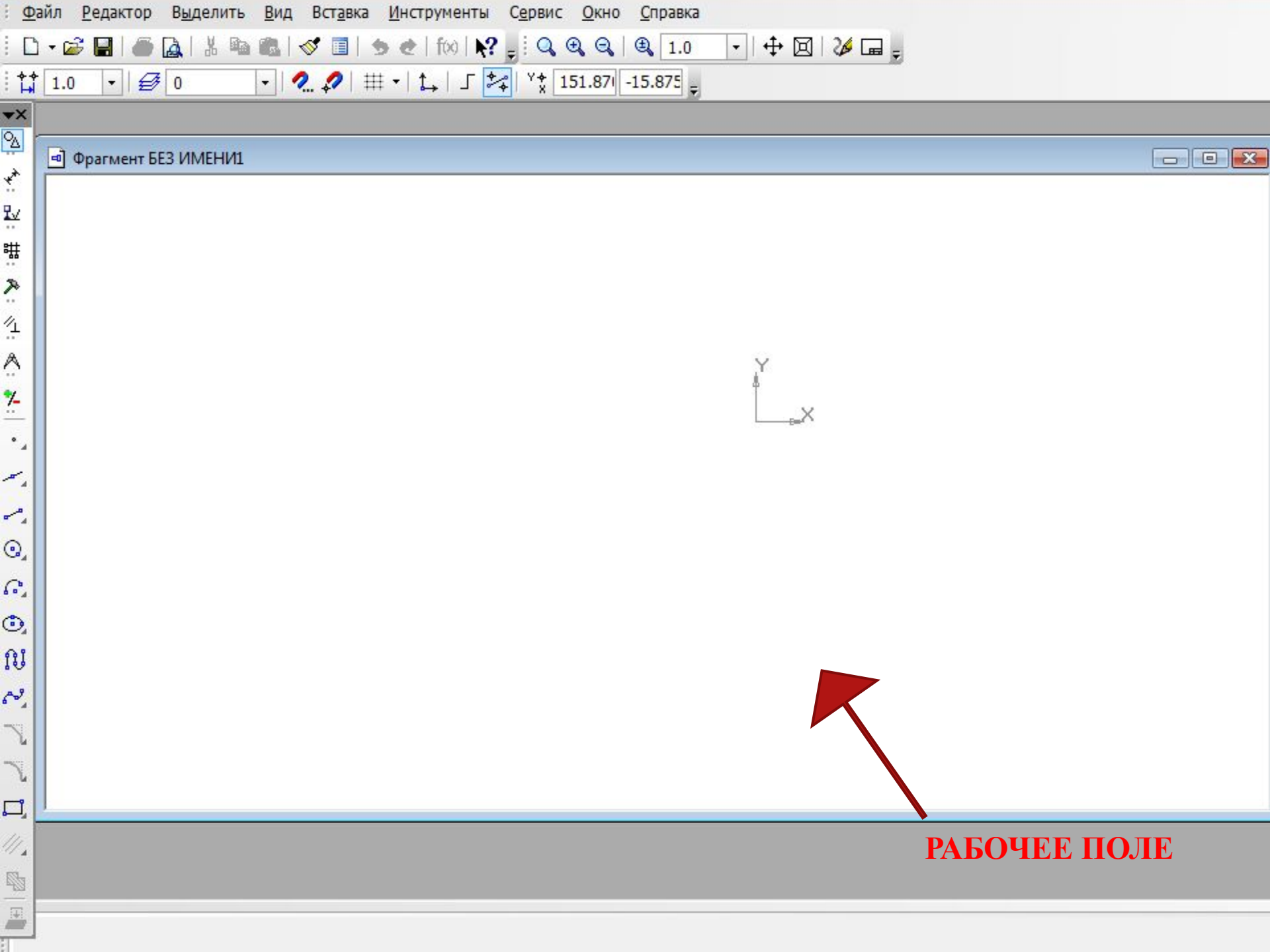


КОМПАС

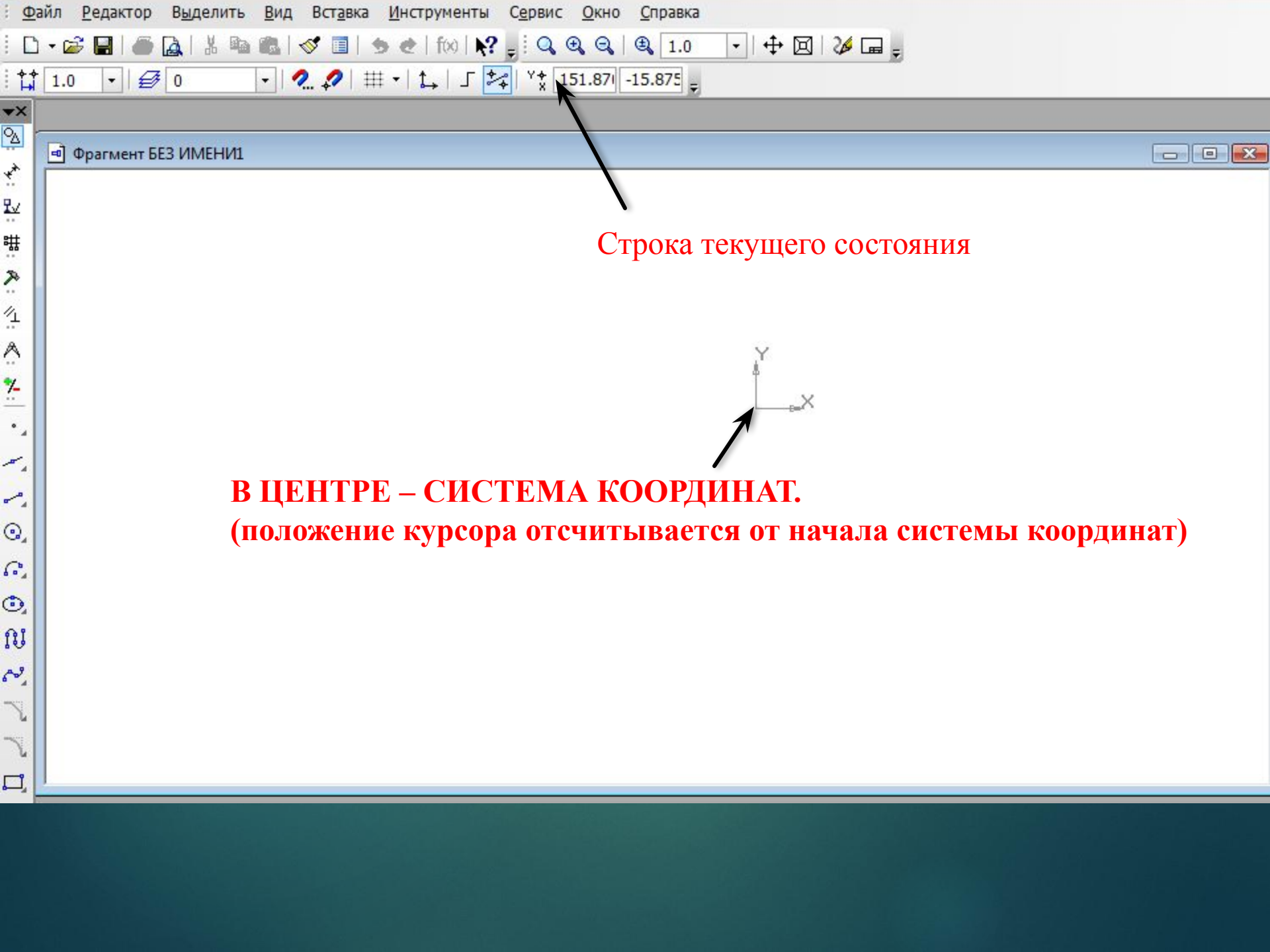
СИСТЕМА КОМПЬЮТЕРНОГО
ЧЕРЧЕНИЯ



**ВЕКТОРНЫЙ ГРАФИЧЕСКИЙ РЕДАКТОР,
ПРЕДНАЗНАЧЕННЫЙ ДЛЯ ЧЕРЧЕНИЯ.**



РАБОЧЕЕ ПОЛЕ



Строка текущего состояния

В ЦЕНТРЕ – СИСТЕМА КООРДИНАТ.
(положение курсора отсчитывается от начала системы координат)

ПАНЕЛЬ ИНСТРУМЕНТОВ



ПАНЕЛЬ ПЕРЕКЛЮЧЕНИЯ

Обеспечивает переход между различными рабочими панелями

панель
ГЕОМЕТРИЧЕСКИЕ
ПОСТРОЕНИЯ



ПАНЕЛЬ ГЕОМЕТРИЧЕСКИЕ ПОСТРОЕНИЯ

Содержит кнопки, позволяющие рисовать

точку

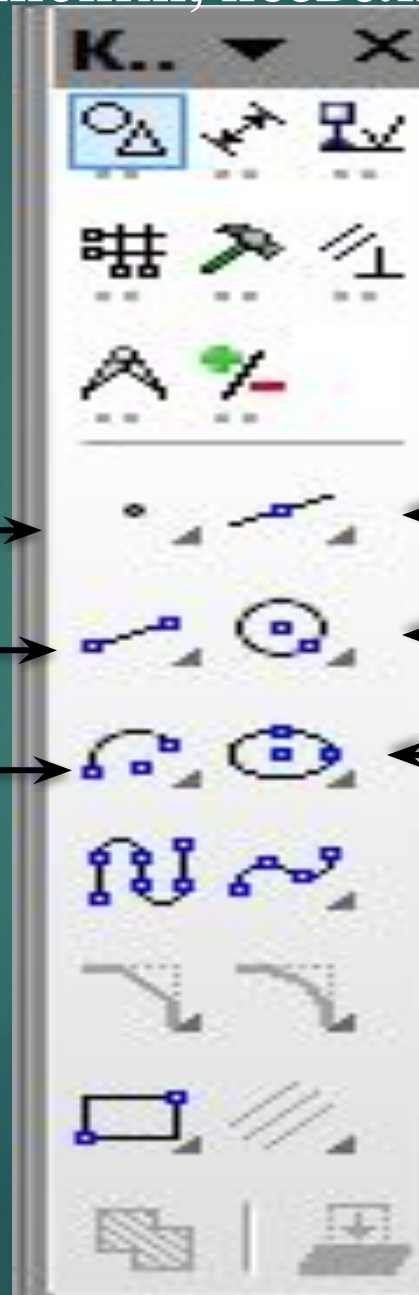
отрезок

дуга

вспомогательная прямая

окружность

эллипс




ПАНЕЛЬ РАЗМЕРЫ

Содержит кнопки, позволяющие грамотно оформить чертеж, обозначить на чертеже размеры деталей



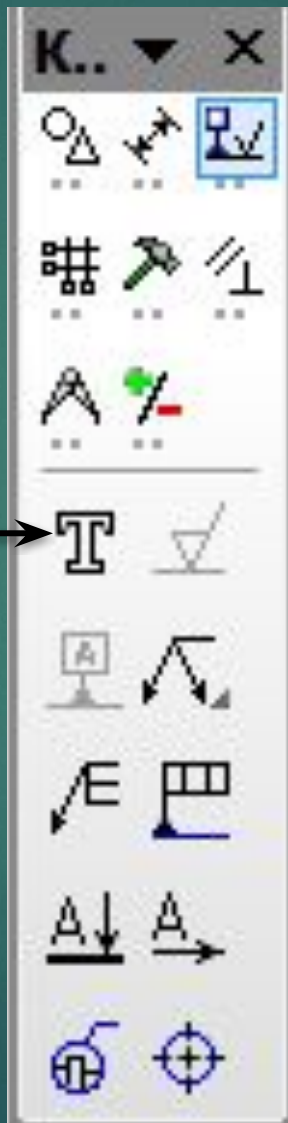
Линейный размер



ПАНЕЛЬ ТЕХНОЛОГИЧЕСКИЕ ОБОЗНАЧЕНИЯ

Содержит кнопки, позволяющие грамотно оформить чертеж и сделать надписи

Ввод текста



ПАНЕЛЬ РЕДАКТИРОВАНИЕ

Содержит кнопки,
позволяющие вносить
изменения в чертеж,
производя над
объектами различные
операции:
перемещение,
копирование,
масштабирование



ПАНЕЛЬ ВЫДЕЛЕНИЕ

Позволяет осуществлять различные варианты выделения объектов, выделять отдельные объекты или группы объектов.



ПАНЕЛЬ ИЗМЕРЕНИЯ

Позволяет измерять
расстояние (вычисляется и
отображается в
миллиметрах),
Углы (в градусах)
Периметры

Координаты точки

Угол по 3 точкам

