


Тема: Сибирь: освоение территории и население.



ФИЗИЧЕСКАЯ КАРТА




Шкала глубин и высот в метрах



• Крайние географические точки России *Дополнительно см. справочные сведения на с. 62

71.7 Длина дуги одного градуса параллели в километрах

Длина дуги одного градуса меридиана составляет 111 км



«Этапы освоения Сибири».

Этапы освоения Сибири	Образования городов и места проживания
16-нач.18 веков. Освоение Сибири Русскими землепроходцами. Возникновение первых городов.	Походы Ермака. Появление первых городов: Тюмень (1586), Тобольск (1587), Сургут (1594), Обдорск (1595-Салехард), Томск (1604), Енисейск (1618), Красноярск (1628), Якутск (1632), Охотск (1648) – первый порт на Тихом океане.
17-18 век вынужденное бегство старообрядцев, ссылки мятежников. декабристов	Забайкалье
Начало 18 века свободные (беглые) крестьяне	Юг Западной Сибири
19-20 века раскулаченные крестьяне, священнослужители, «наказанные» народы	Сибирь
20 век (1954-1957гг.) добровольное переселение - освоение целины	Юг Сибири (Алтайский край)

Хозяйство Сибири

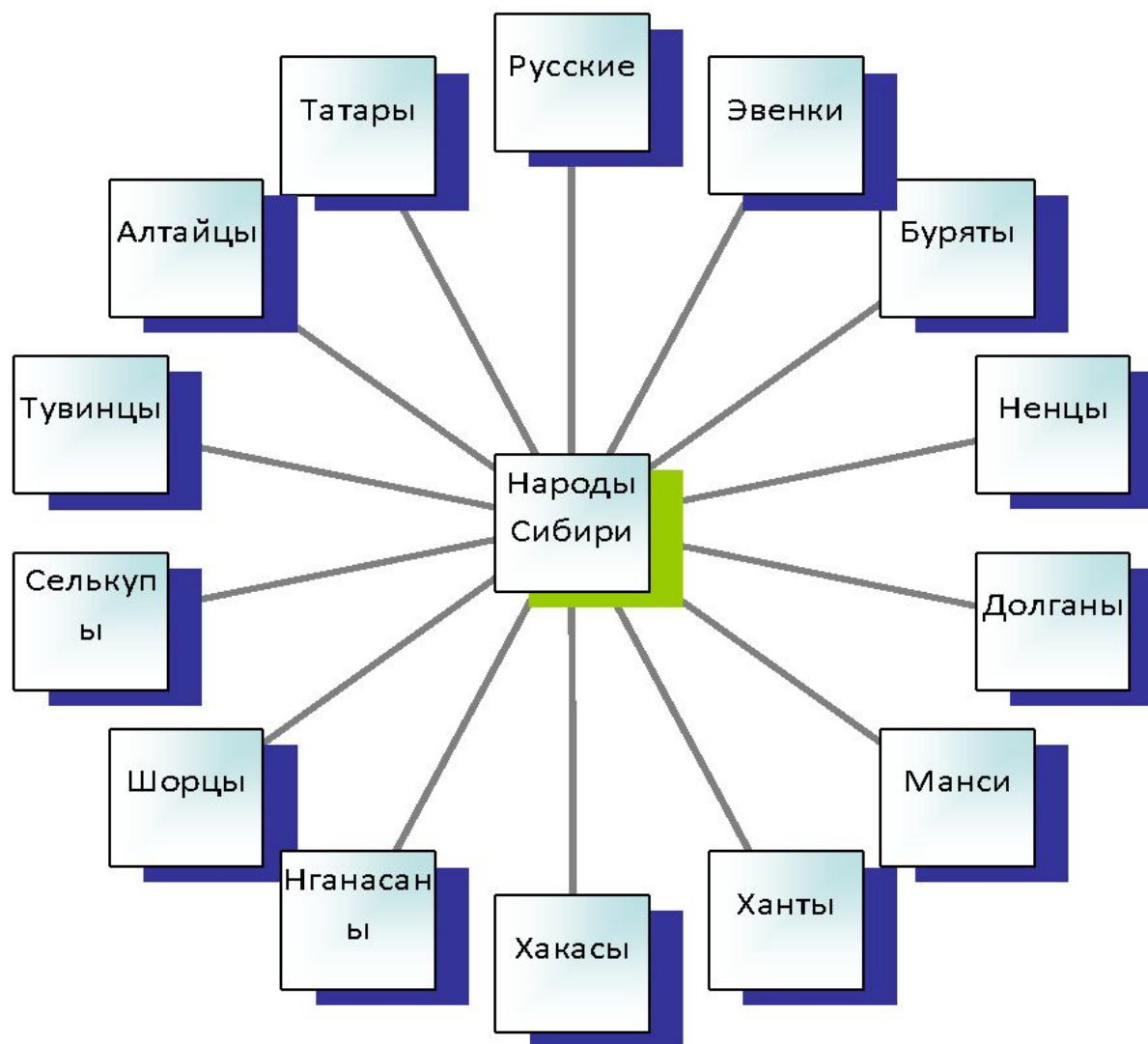


Годы первых
Послевоенные
пятилеток



ГОДЫ

Народы Сибири



Ханты



Селькупы



Хакас

ы



Эвенки



Народы России



Заполнить таблицу, используя карты Атласа стр. 13 и учебника стр. 182-183

Народ	Языковая семья и группа	Численность народа	Место проживания	Традиционные занятия
Русские				
Буряты				
Тувинцы				
Хакасы				
Алтайцы				
Шорцы				
Татары				
Ханты				
Манси				
Ненцы				
Селькупы				
Нганасаны				
Долганы				

Народы России



Заполнить таблицу, используя карты Атласа стр. 13 и учебника стр. 170-171

Народ	Языковая семья и группа	Численность народа	Место проживания	Традиционные занятия
Русские	Индоевропейская, славянская	90%	повсеместно	
Буряты	Алтайская, монгольская	273 тыс. чел	Бурятия, Иркутская обл., Забайкальский край	
Тувинцы	Алтайская, тюркская	244 тыс. чел	Респ. Тыва	
Хакасы	Алтайская, тюркская	63 тыс. чел	Респ. Хакасия	
Алтайцы	Алтайская, тюркская	70 тыс. чел	Респ. Алтай	
Шорцы	Алтайская, тюркская	14 тыс. чел	Кемеровская область	
Татары	Алтайская, тюркская	300 тыс. чел	Юг Западной Сибири, Тюменская область	
Ханты	Уральская, финно-угорская	17 тыс. чел	Ханты-Мансийский АО - Югра	
Манси	Уральская, финно-угорская	10 тыс. чел	Ханты-Мансийский АО - Югра	
Ненцы	Уральская, самодийская	30 тыс. чел	Крайний Север Сибири	Оленеводство, охота, рыболовство
Селькупы	Уральская, самодийская	4 тыс. чел	Крайний Север Сибири	Оленеводство, охота, рыболовство
Нганасаны	Уральская, самодийская	1 тыс. чел	Крайний Север Сибири	Оленеводство, охота, рыболовство
Долганы	Алтайская, тюркская	7 тыс. чел	От Енисея до Тихого океана	Охотники, оленеводы
Эвенки	Алтайская, тунгусо-маньчжурская	35 тыс. чел	От Енисея до Тихого океана	Охотники, оленеводы

Домашнее задание

- Параграф 48 пересказ
- Таблицу в тетради доделать



**Спасибо
за внимание!**