


Инструкция



Поля, обозначенные данным знаком, кликабельны и ведут на слайд с описанием



Стрелками обозначены кнопки для нажатия, либо примерная последовательность действий, либо смена изображений на экране устройства



В чёрных рамках показаны снимки с экрана устройства

В красных рамках даны пояснения

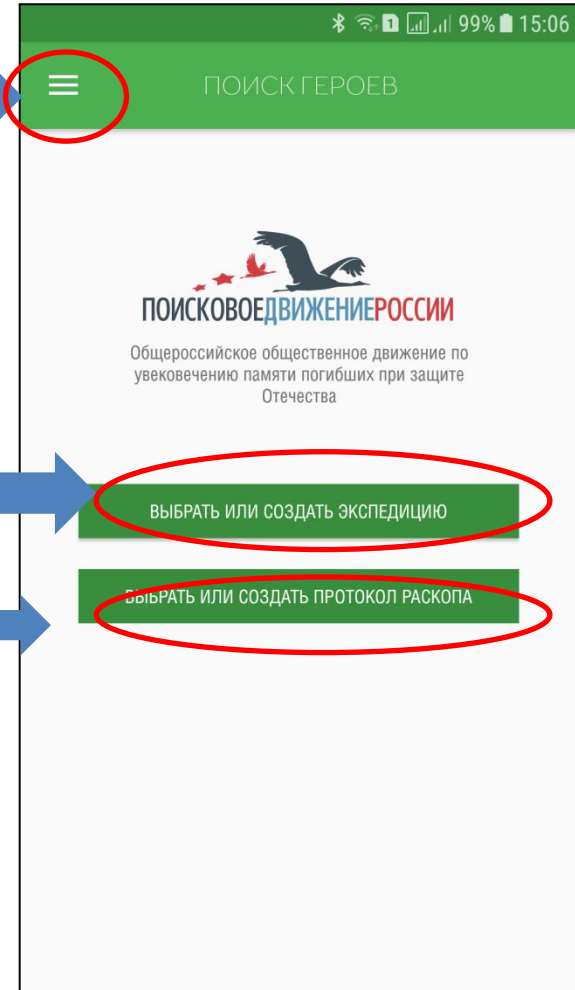
Для ввода организации нажать кнопку «+», в открывшемся окне ввести всю необходимую информацию и нажать кнопку «V» для сохранения данных

Стартовое окно

Вход в главное меню. Можно войти на любом этапе заполнения

Создание новой или выбор имеющейся экспедиции для дальнейшей работы

Создание нового или выбор имеющегося протокола раскопа для дальнейшей работы



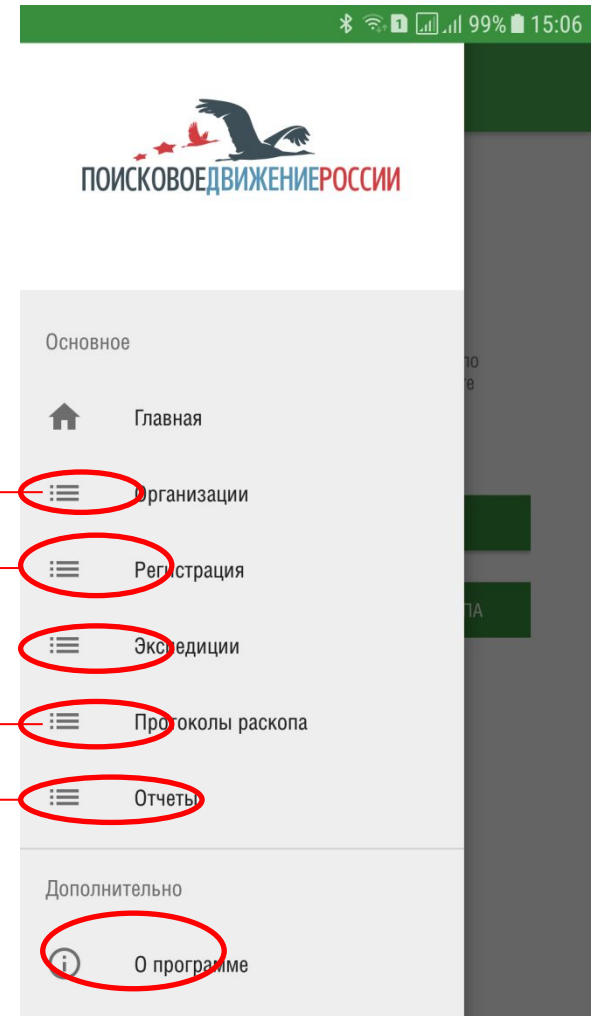
Главное меню

Ввод и редактирование
данных о поисковой
организации (отряде)

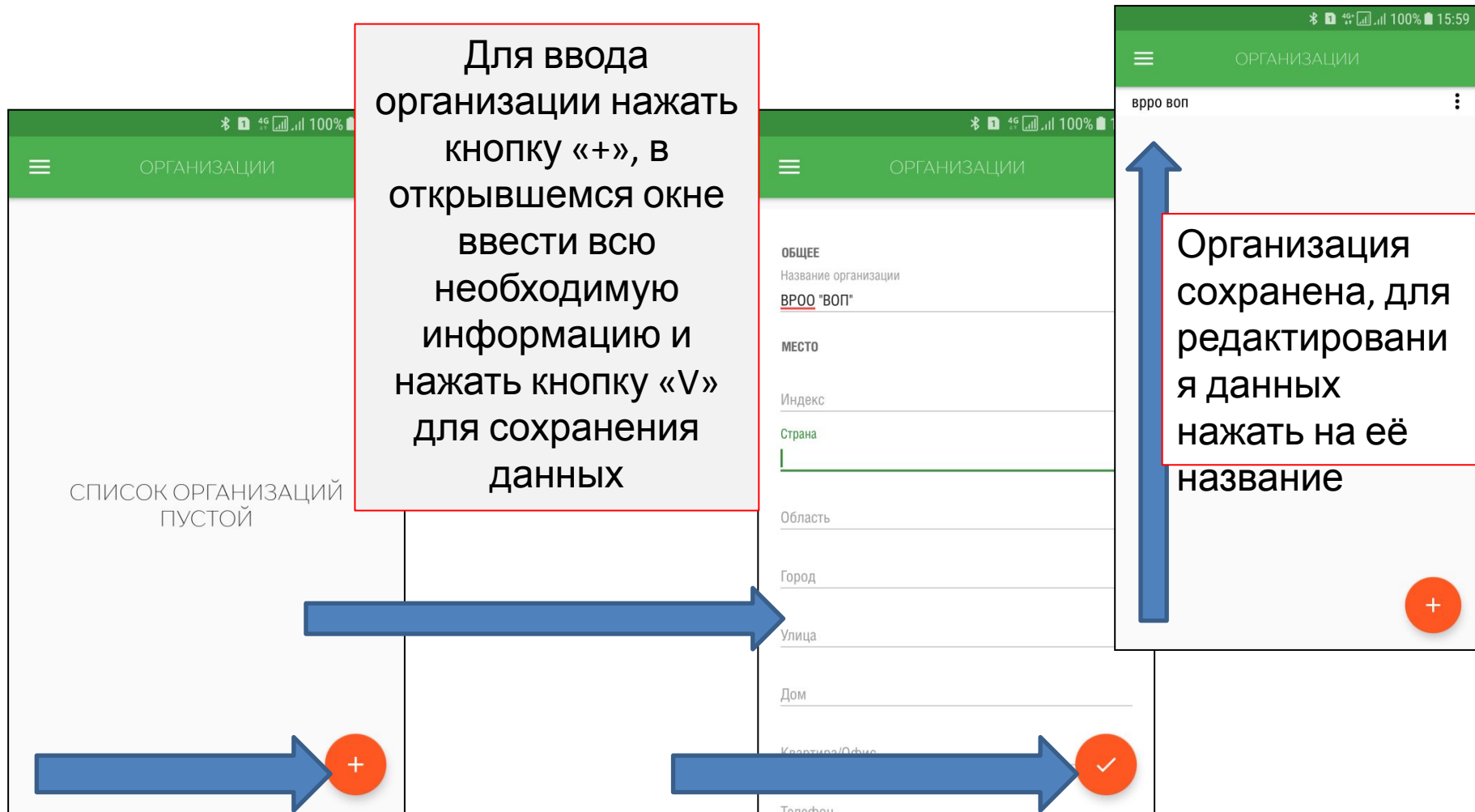
Регистрационные данные
пользователя

Протоколы
раскопа

Создание
отчетов



Организации



Регистрация пользователя

Последовательно заполнить
необходимые поля данных,
далее нажать кнопку «V» для
сохранения

The screenshot shows a mobile application interface for user registration. At the top, there is a green header with a hamburger menu icon and the word "РЕГИСТРАЦИЯ". Below the header, the form is organized into sections: "Организация", a dropdown menu labeled "вро воп", and "Регистрационные данные". The "Регистрационные данные" section contains several input fields: "ФИО" (with sub-labels "Фамилия" and "Петров"), "Имя", "Страна", "Телефон", "Email", "Адрес", and "Индекс". A large blue arrow points to the "Имя" field, another blue arrow points to the "Страна" field, and a third blue arrow points to the "Телефон" field. At the bottom right of the form, there is a large blue arrow pointing down to a red circular button with a white checkmark, indicating the save or confirmation step.

Экспедиции

Вносятся данные экспедиции, начиная с названия (в противном случае создать экспедицию невозможно), далее кнопка «V» для сохранения

СПИСОК ЭКСПЕДИЦИЙ
ПУСТОЙ

Экспедиция

ОБЩЕЕ

Название экспедиции

Вороново 2017

МЕСТО

Код региона

Страна

Область

Район

Город

Сельское поселение

Место

02.10.2017

Вороново 2017

ЭКСПЕДИЦИИ

Вороново 2017

УДАЛИТЬ

ИЗМЕНИТЬ

ОТКАЗАТЬСЯ

Название
появилось
в списке
экспедиций

Данные сохранены

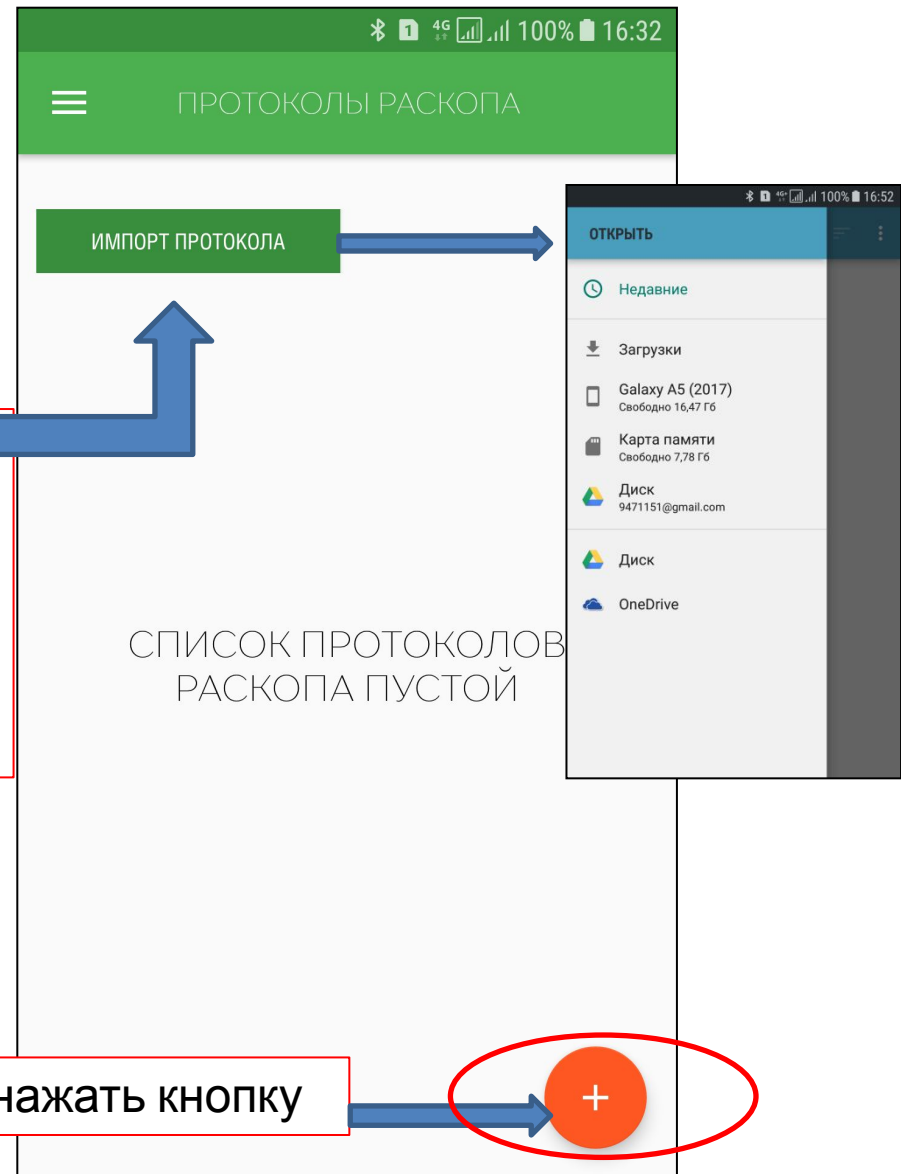
Протоколы раскопа

После создания экспедиции можно в ней создавать протоколы раскопа

Есть возможность импорта файла протокола от других пользователей. Для загрузки полученного протокола нажать соответствующую кнопку и выбрать место размещения файла на вашем устройстве.

Для создания нового протокола нажать кнопку

«+»



Создание протокола раскопа 1.

При запросе разрешения приложения к данным о местоположении устройства надо «разрешить», тем самым активируем функцию определения координат GPS

Начинать заполнение протокола требуется с присвоения номера протоколу.

ПРОТОКОЛ РАСКОПА

Номер раскопа
143

Количество эксгуматоров

Поле не заполнено

Количество погибших, обнаруженных в раскопе

Поле не заполнено

ФИО обнаружившего останки

Поле не заполнено

Дополнительная информация

Поле не заполнено

ФИО эксгуматоров

Поле не заполнено

Части, соединения в период их боевых действий

Поле не заполнено

Обоснование

Далее последовательно вводить необходимую информацию

Сохранить данные

Создание протокола раскопа 2.

Для автоматического определения и внесения в протокол координат нажмите кнопку «Обновить координаты», координаты появятся в соответствующем поле

ПРОТОКОЛ РАСКОПА

Части, соединения в период их боевых действий

Поле не заполнено

Обоснование

Поле не заполнено

Примерная дата гибели

Поле не заполнено

Широта: 60.055414801463485 Долгота:

ОБНОВИТЬ КООРДИНАТЫ

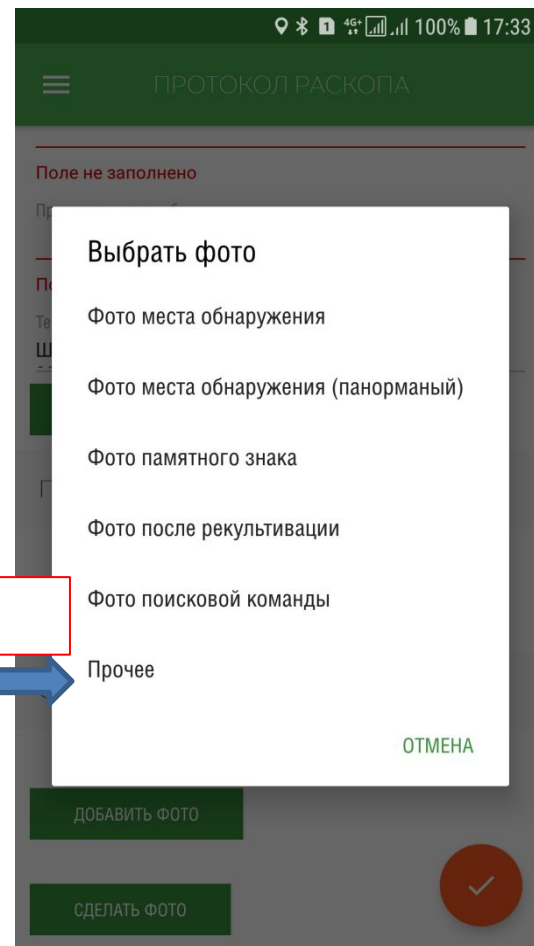
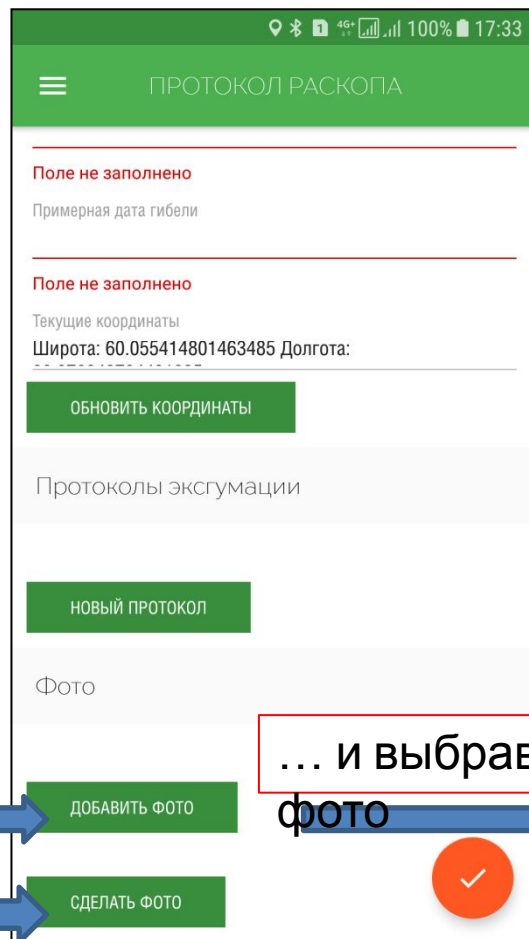
Протоколы эксгумации

НОВЫЙ ПРОТОКОЛ

Фото

Рекомендуем чаще сохранять изменения для исключения потери введенной информации

Создание протокола раскопа 3.



При заполнении протокола можно **добавить** в протокол ранее сделанное фото из памяти устройства, либо **сделать** новое фото, непосредственно в процессе заполнения или редактирования протокола, нажав соответствующую кнопку...

... и выбрав тип фото

Создание протокола раскопа 4.

Далее необходимо внести основные данные по раскопу. Нажимаем кнопку перехода в меню раскопа. Далее выбираем для заполнения соответствующие графы.

ПРОТОКОЛ РАСКОПА

Поле не заполнено

Текущие координаты
Широта: 60.055414801463485 Долгота:

ОБНОВИТЬ КООРДИНАТЫ

Протоколы эксгумации

НОВЫЙ ПРОТОКОЛ

Фото

ДОБАВИТЬ ФОТО

СДЕЛАТЬ ФОТО

ПОИСКОВОЕ ДВИЖЕНИЕ РОССИИ

- Главная
- Место обнаружения останков
- Тип залегания останков
- Памятный знак
- Местность
- Площадь раскопа
- Грунт
- Боеприпасы и оружие
- Принадлежность к армии

Создание протокола раскопа

5.

Место обнаружения

Вводятся необходимые данные. Можно перейти на он-лайн карту Google с указанием настоящего местоположения.

После заполнения места обнаружения возвращаемся в меню. Заполненные графы отображаются галочкой

ПРОТОКОЛ РАСКОПА

Место обнаружения останков
567

Страна
РФ

Область
Ленинградская

Район
Кировский

Город

Поле не заполнено

Сельское поселение
Мгинское

Место
ур. Вороново

ПРОСМОТРЕТЬ НА КАРТЕ

Климовец

Шуваловский парк

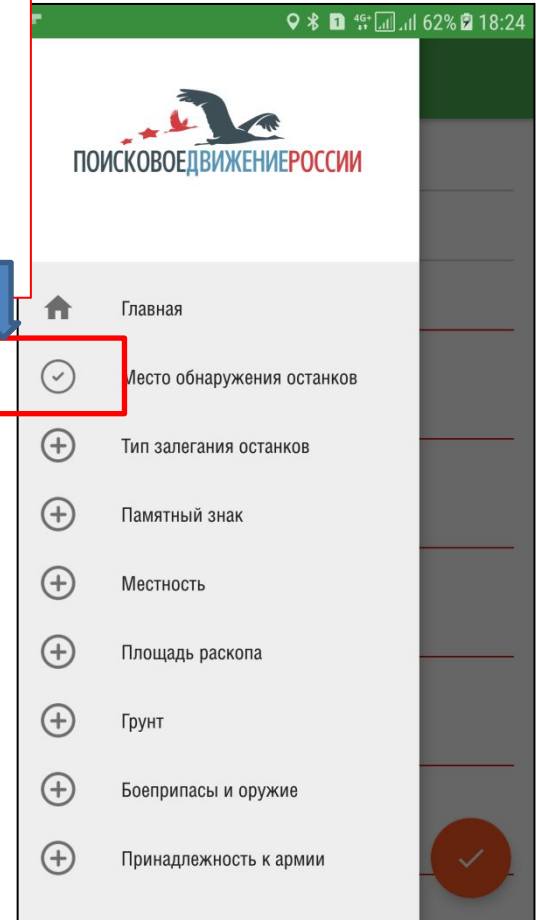
Парнас

Гранд Каньон

Проспект Просвещения

Озерки

Google



Создание протокола раскопа

6.

Тип залегания останков

ПРОТОКОЛ РАСКОПА

Тип залегания останков
567

Расположение по высоте

- Верховое
- Глубинное

Тип погребения

- Госпитальное
- Непогребенный
- Плановое
- Самолет
- Санитарное
- Прочее

Сохранность

- Разрушено/осквернено
- Разрушено частично
- Не разрушено

Выбрат

Наличие памятного знака

ПРОТОКОЛ РАСКОПА

Памятный знак
567

Имеется ли памятный знак?

- Да
- Нет

Описание памятного знака

Поле не заполнено

Выбрат

Местность

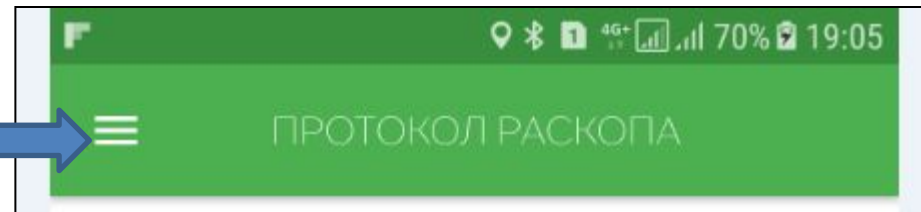
ПРОТОКОЛ РАСКОПА

Местность
567

- Берег
- Болото
- Высота
- Горы
- Запашка
- Кустарник
- Ледник
- Лес
- Море
- Овраг
- Озеро
- Поле
- Река
- Склон
- Другое

Выбрать. Возможно выбрать несколько пунктов

После заполнения каждой вкладки нажать «возврат» и далее вновь выбрать «меню» для открытия



Создание протокола раскопа 7.

Площадь раскопа

ПРОТОКОЛ РАСКОПА

Площадь раскопа
567

Единицы измерения
М

Длина
3

Ширина
2

Глубина до останков
0.2

Глубина до дна раскопа
0.4

Археологический способ подъема?
 Да
 Нет

Выбрать единицы измерения и внести раскопа. Выбрать способ подъёма

Грунт

ПРОТОКОЛ РАСКОПА

Грунт
567

Ил
 Ледник
 Песок
 Сапропель
 Скальный
 Суглинок
 Супесь
 Торф
 Другое

Другое

Обводненность грунта
 Низкая
 Средняя
 Высокая
 Не обводнен

Выбрань

Боеприпасы и оружие

ПРОТОКОЛ РАСКОПА

Боеприпасы и оружие
567

Маркировка

Поле не заполнено

Год выпуска

Поле не заполнено

Боеприпасы
 Бутылки
 Гильзы
 Гранаты
 Мины
 Патроны
 Другое

Оружие

Поле не заполнено

Выбрать. Внести необходимые данные

Создание протокола раскопа

8.

Принадлежность к армии

← ПРОТОКОЛ РАСКОПА

Принадлежность к армии
567

РККА
 Другое

Другое
Обоснование
ботинки, звездочка

Выбрать.
Вручную ввести
обоснование
ВЫВОДОВ.

После заполнения
данных раскопа
переходим к
созданию протокола
эксгумации. В одном
раскопе может быть
несколько протоколов
эксгумации или
отсутствовать вовсе.

☰ ПРОТОКОЛ РАСКОПА

Поле не заполнено
Примерная дата гибели

Поле не заполнено
Текущие координаты
Широта: 60.055414801463485 Долгота:

ОБНОВИТЬ КООРДИНАТЫ

Протоколы эксгумации

НОВЫЙ ПРОТОКОЛ

Фото

ДОБАВИТЬ ФОТО

Создание протокола эксгумации

1.

ПРОТОКОЛ ЭКСГУМАЦИИ

Номер протокола эксгумации
1

Номер останков в раскопе
1

Дополнительная информация

Добор

Да

Нет

Пол

Не определен

Мужской

Женский

Фото

ДОБАВИТЬ ФОТО

Присваиваем номер протокола и номер останков, признак добора, пол

Сохраняем протокол!

Делаем или добавляем фото

ПРОТОКОЛ ЭКСГУМАЦИИ

Номер останков в раскопе
1

Выбрать фото

- Фото расположения скелетов
- Фото особенностей скелета
- Фото головы
- Фото скелета на баннере
- Фото именного артефакта
- Фото дна погребения

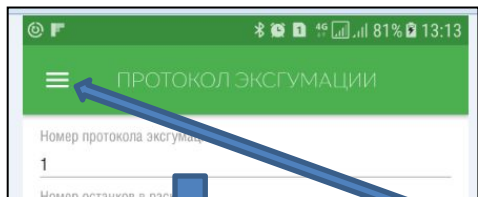
ОТМЕНА

ДОБАВИТЬ ФОТО

СДЕЛАТЬ ФОТО

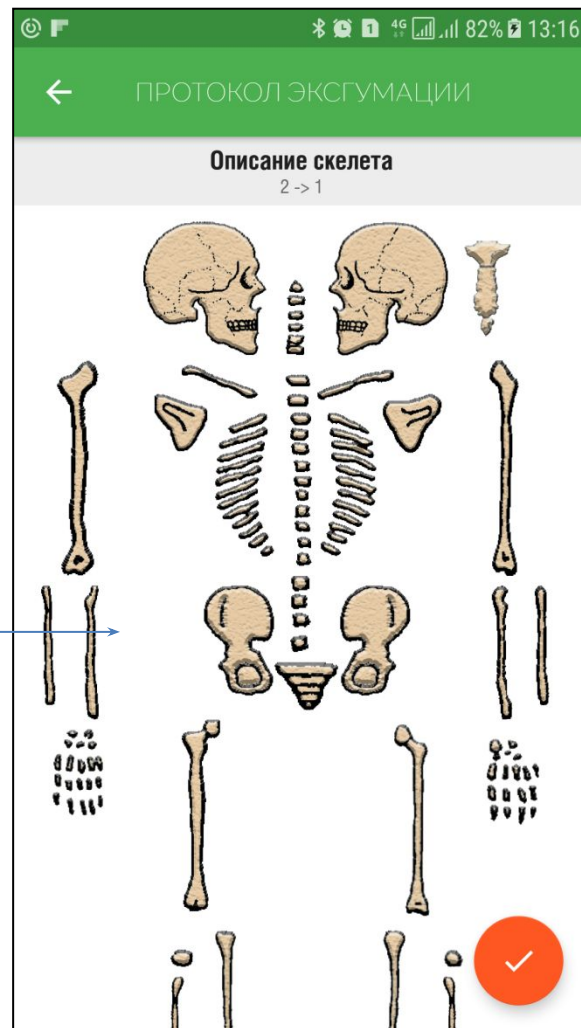
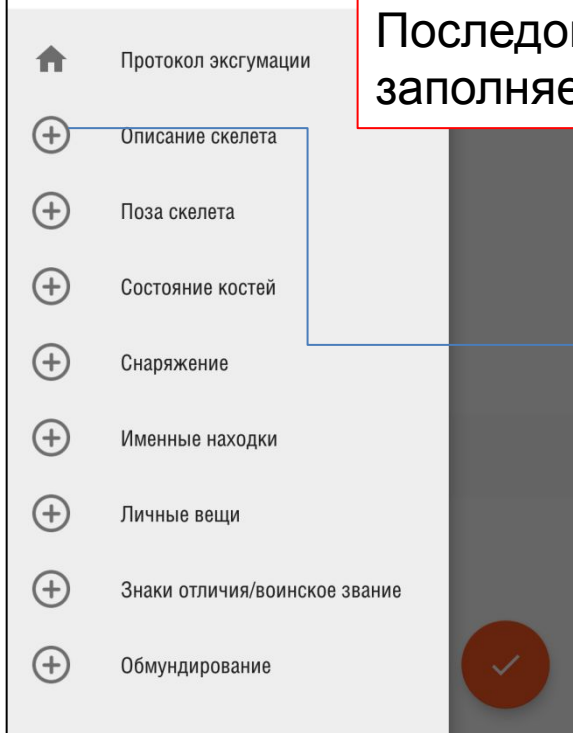
Создание протокола эксгумации

2.



Переходим в главное меню протокола

Последовательно заполняем все пункты



Создание протокола эксгумации

3.

ПРОТОКОЛ ЭКСГУМАЦИИ

Описание скелета
2 -> 1

Бежевый — кость не присутствует
Зеленый — кость присутствует
Желтый — кость обуглена
Красный — кость сломана
Голубой — кость раздроблена
Фиолетовый — кость ампутирована при жизни
Оранжевый — сросшийся перелом

Последовательными нажатиями на нужную кость выделяем её цветом, соответствующим состоянию

Для перехода к следующему пункту нажать кнопку сохранения

ПРОТОКОЛ ЭКСГУМАЦИИ

Поза скелета
2 -> 1

Лежа
 На левом боку
 На правом боку
 На спине
 Ничком
 Сидя

Характер ранений, повреждений

Поле не заполнено

Особенности костей

Поле не заполнено

Цвет волос, описание черепа

Поле не заполнено

Заполнить «Поза скелета»

Создание протокола эксгумации

4.

ПРОТОКОЛ ЭКСГУМАЦИИ

Состояние костей
2 -> 1

- Хорошее (Кости целые, без повреждений, кость вердая, крепкая)
- Среднее (Кости раздавлены, фрагментированы, но хорошей сохранности)
- Плохое (Кости хрупкие, верхний слой отслаивается)
- Очень плохое (Кости крошатся при расчистке, разрушаются при высыхании)
- Истлели (Кости превратились в порошок, в хрупкую сетчатую структуру или вообще не видны)
- Растворены

Выбрать «Состояние костей»

ПРОТОКОЛ ЭКСГУМАЦИИ

Снаряжение
2 -> 1

- Подсумок
- Полевая сумка
- Прицел
- Противогаз
- Ранец
- Саперная лопатка
- Стальной нагрудник
- Таблетка хлора
- Фляга
- Фотоаппарат
- Часы
- Чехол
- Штык
- Другое

Другое

Выбрать найденное снаряжение, возможно выбрать несколько пунктов

Отсутствующее в списке снаряжение вписать вручную с помощью вызываемой клавиатуры

Создание протокола эксгумации

5.

ПРОТОКОЛ ЭКСГУМАЦИИ

Состояние костей
2 -> 1

- Хорошее (Кости целые, без повреждений, кость вердая, крепкая)
- Среднее (Кости раздавлены, фрагментированы, но хорошей сохранности)
- Плохое (Кости хрупкие, верхний слой отслаивается)
- Очень плохое (Кости крошатся при расчистке, разрушаются при высыхании)
- Истлели (Кости превратились в порошок, в хрупкую сетчатую структуру или вообще не видны)
- Растворены

Выбрать «Состояние костей»

ПРОТОКОЛ ЭКСГУМАЦИИ

Снаряжение
2 -> 1

- Подсумок
- Полевая сумка
- Прицел
- Противогаз
- Ранец
- Саперная лопатка
- Стальной нагрудник
- Таблетка хлора
- Фляга
- Фотоаппарат
- Часы
- Чехол
- Штык
- Другое

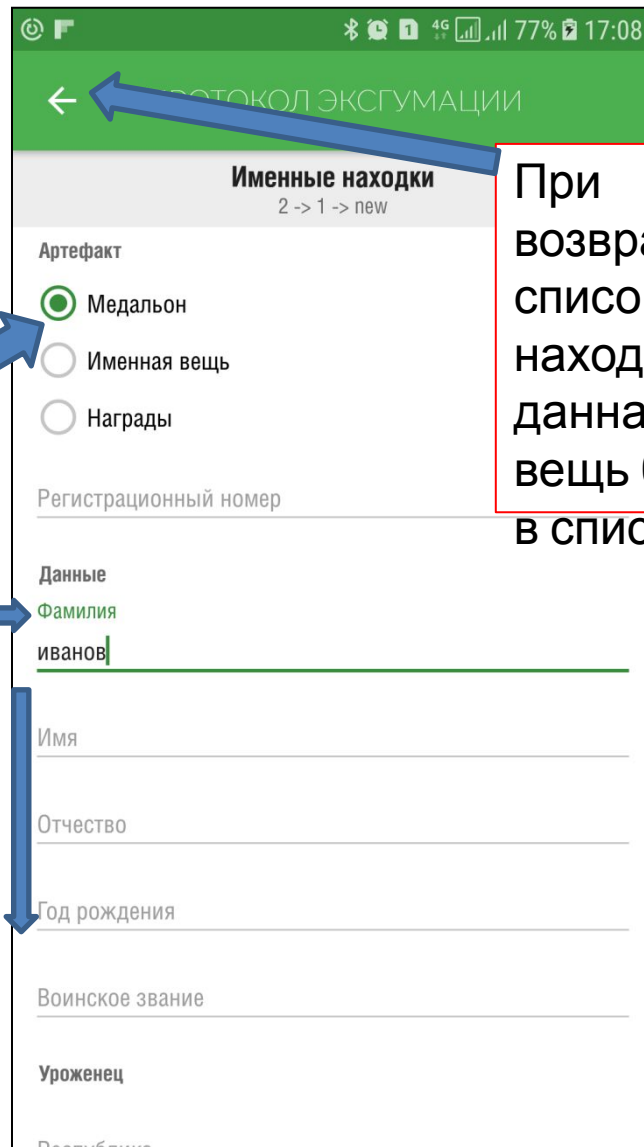
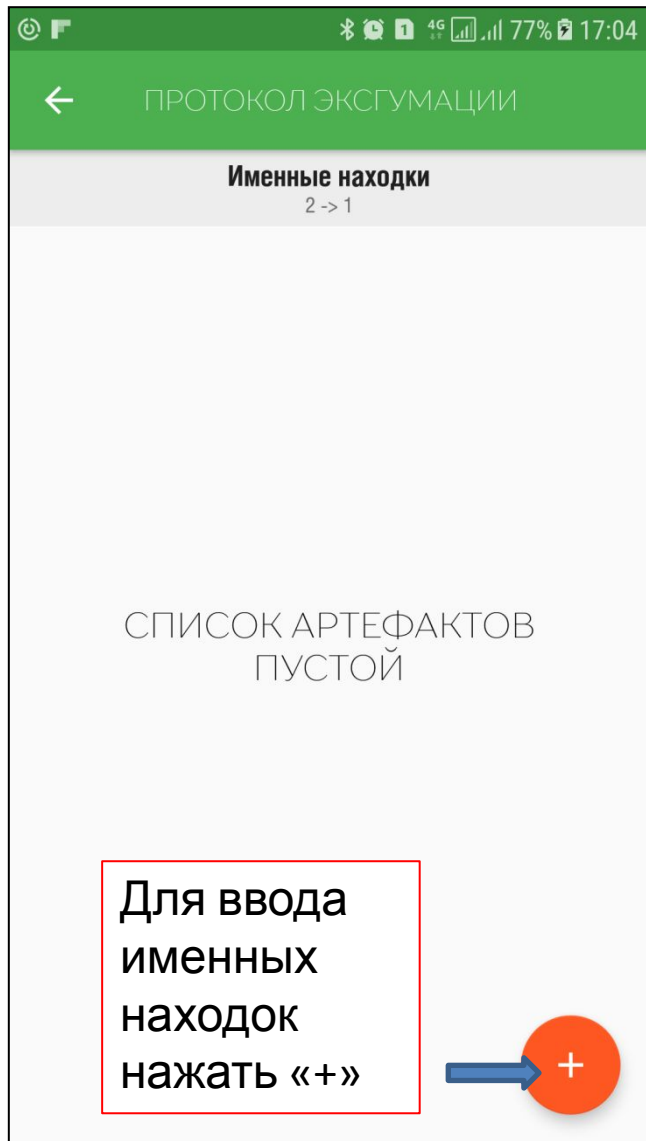
Другое
ложка

Выбрать найденное снаряжение, возможно выбрать несколько пунктов

Отсутствующее в списке снаряжение вписать вручную с помощью вызываемой клавиатуры

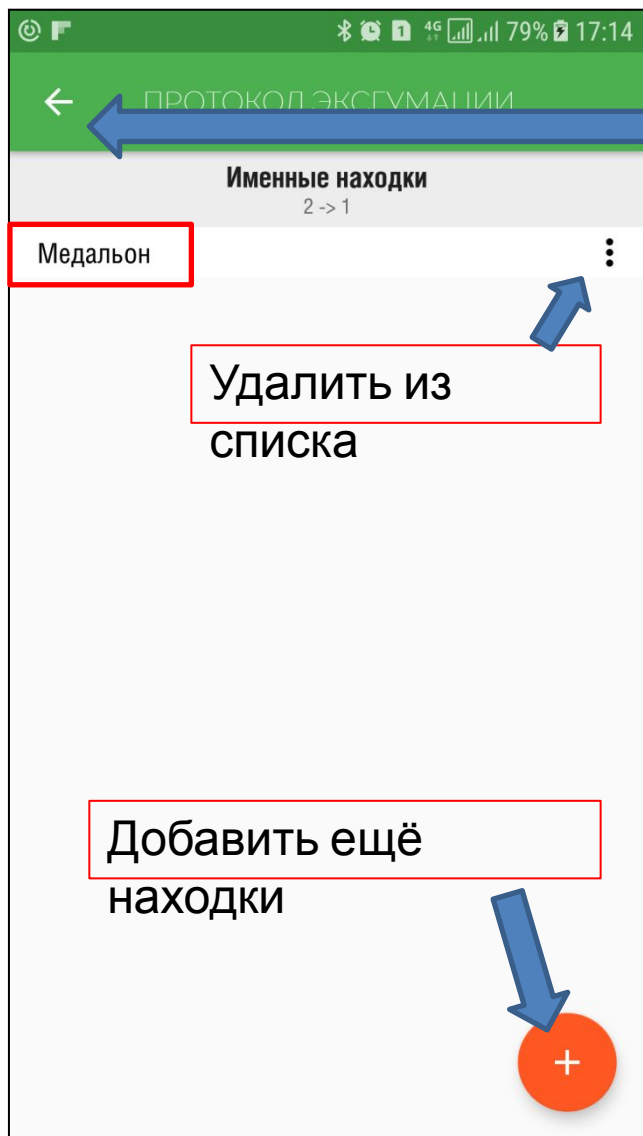
Создание протокола эксгумации

6.

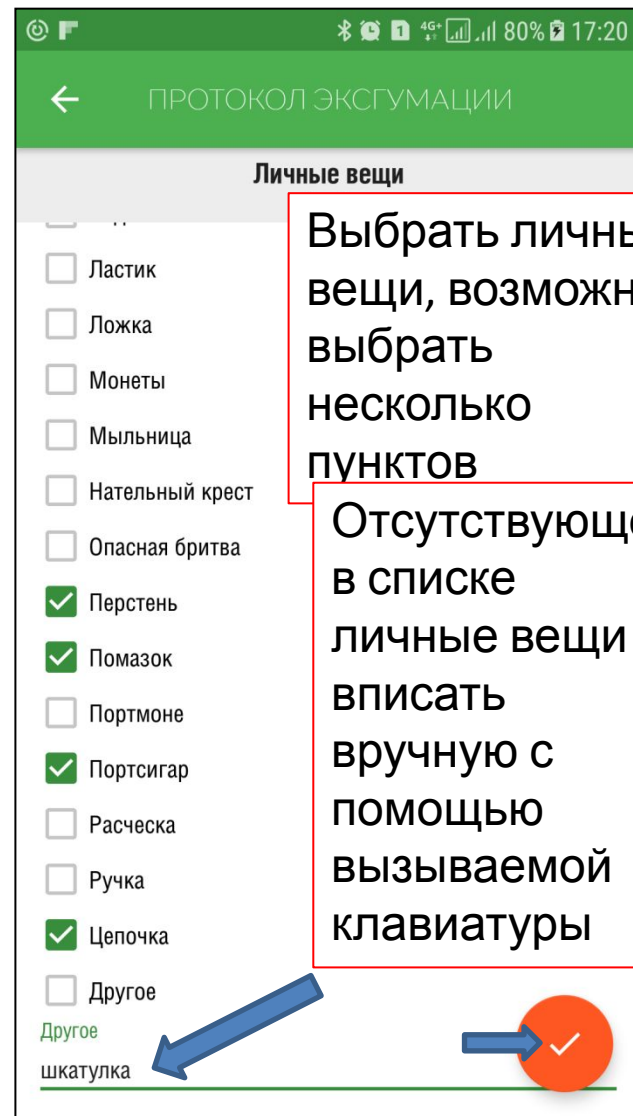


Создание протокола эксгумации

7.



Возвращаемся в меню и выбираем форму «Личные вещи»



Создание протокола эксгумации

8.

PROTOKOL EKSGUMACII

Знаки отличия/воинское звание
2 -> 1

Воинское звание

Поле не заполнено

Обоснование

Поле не заполнено

Военные награды
Наименование

Поле не заполнено

Номер

Поле не заполнено

Значки
Наименование

Поле не заполнено

Номер

✓

Вносим
воинские
звания с
обоснованиям
и выводов и
знаки отличия

PROTOKOL EKSGUMACII

Знаки отличия/воинское звание
2 -> 1

Поле не заполнено

Значки
Наименование

Поле не заполнено

Номер

Поле не заполнено

Кокарда

Петлицы

Погоны

Пуговицы

Шеврон

Эмблемы

Другое

Другое

✓

Создание протокола эксгумации

8.

PROTOKOL EKSGUMACII

Знаки отличия/воинское звание
2 -> 1

Воинское звание

Поле не заполнено

Обоснование

Поле не заполнено

Военные награды
Наименование

Поле не заполнено

Номер

Поле не заполнено

Значки
Наименование

Поле не заполнено

Номер

✓

Вносим
воинские
звания с
обоснованиям
и выводов и
знаки отличия

PROTOKOL EKSGUMACII

Знаки отличия/воинское звание
2 -> 1

Поле не заполнено

Значки
Наименование

Поле не заполнено

Номер

Поле не заполнено

Кокарда

Петлицы

Погоны

Пуговицы

Шеврон

Эмблемы

Другое

Другое

✓

Создание протокола эксгумации

а

PROTOKOL EKSGUMACII

Обмундирование
2 -> 1

- Португепя
- Портянки
- Поясной рем
- Пряжка
- Рукавицы
- Сапоги
- Свитер
- Унты
- Фуражка
- Шаровары
- Шарф
- Шинель
- Шлемофон
- Другое

Другое

Заполнение протокола эксгумации завершено.

Выбрать найденное снаряжение, возможно выбрать несколько пунктов

Отсутствующее в списке личные вещи вписать вручную с помощью вызываемой клавиатуры

PROTOKOL EKSGUMACII

Номер протокола эксгумации
1

Номер останков в раскопе
1

Дополнительная информация

Добор

Да

Нет

Пол

Не определен

Мужской

Женский

Фото

ДОБАВИТЬ ФОТО

При необходимости заполняются дополнительные протоколы эксгумации к данному протоколу раскопа

PROTOKOL RASKOPA

Текущие координаты

Широта: 60.05399444606155 Долгота: 30.384023236110806

ОБНОВИТЬ КООРДИНАТЫ

Протоколы эксгумации

24.10.2017
1

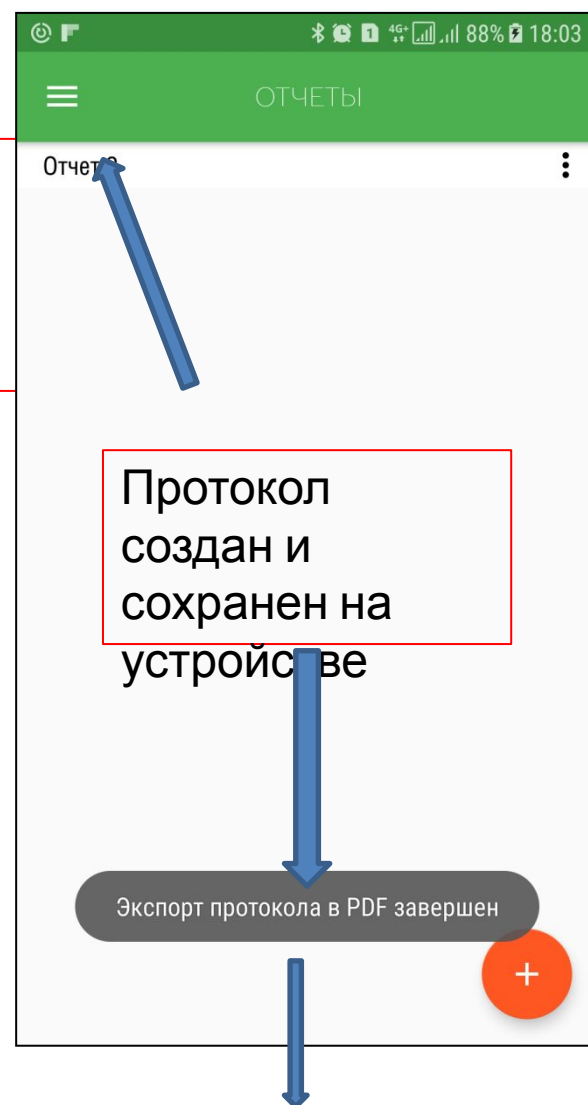
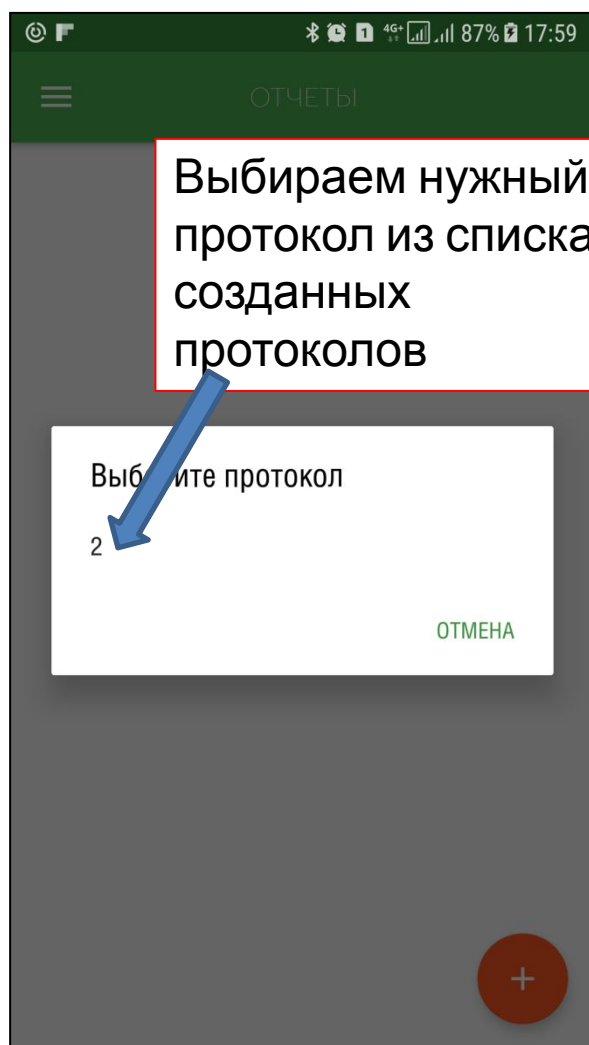
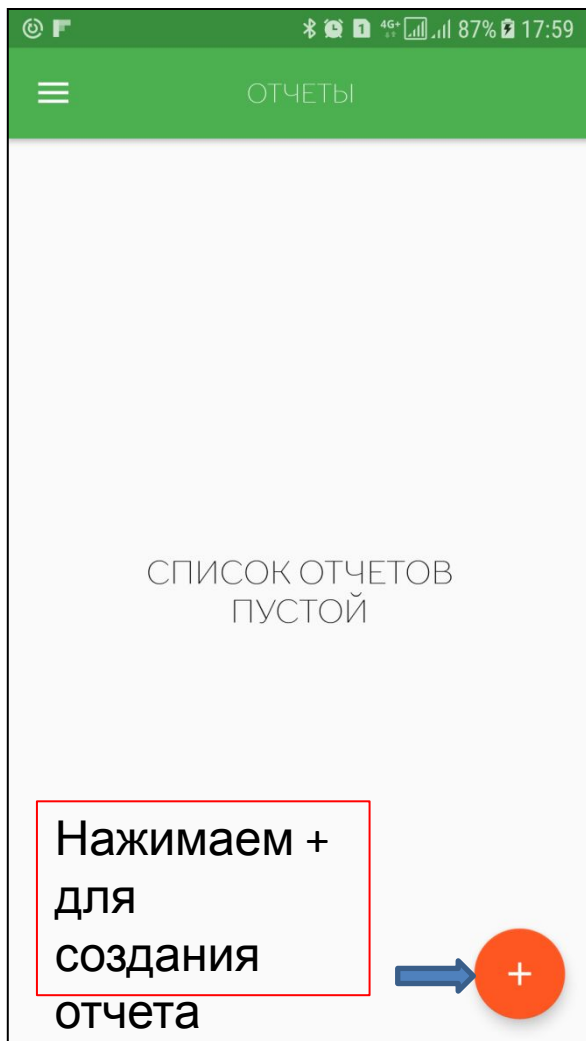
НОВЫЙ ПРОТОКОЛ

Фото

ДОБАВИТЬ ФОТО

СДЕЛАТЬ ФОТО

Отчеты



По умолчанию протокол сохраняется в память устройства в папку
...heroes/reports

Протокол раскопа

ВСЕРОССИЙСКИЙ ИНФОРМАЦИОННО-ПОИСКОВЫЙ ЦЕНТР

420039, г. Казань-39, а/я 122



тел.: (843) 5550255, факс (843) 5543722
e-mail: v-ipc@mail.ru www.v-ipc.ru

ПРОТОКОЛ РАСКОПА 3/Вороново-2018. Осень

№ всех протоколов эксгумации с раскопа: 1

Приложение к акту захоронения № ___ от «___» _____ г.		Сквозной № (заполняется в ВИПЦ)	
Код региона работ	Ф.И.О. руководителя экспедиции	Дата начала эксгумации: «14» августа 2018 г.	количество погибших обнаруженных в раскопе 1
47	Метелкин Александр Юрьевич	Дата окончания эксгумации: «14» августа 2018 г.	наличие доборов 0
Адрес руководителя экспедиции: индекс, страна, область, район, адрес 160000, РФ, Вологодская, Вологда, Предтеченская Тел./Факс : +79115007878 E-mail: vooovop35@gmail.com		Место обнаружения останков: Страна: РФ Область: Ленинградская Район: Кировский Город: С/поселение: Мгинское Место: высота "Сердце", район оз. Заднее N 59° 43' 7,65" ГЛОНАСС/GPS (WGS 84) E 31° 18' 12,17" Погрешность ± м	
Данные отряда, отвечающего за раскоп: МОО "Вологодское объединение поисковиков" название отряда 160000, РФ, Вологодская, Вологда, Предтеченская 31 507-а индекс, страна, область, район, адрес Командир (Ф.И.О.): Метелкина Ирина Игоревна		Разрушенное/оскверненное <input type="checkbox"/> частично <input type="checkbox"/> Тип залегания останков: дополнительная информация Непогребенный <input type="checkbox"/> Самолет <input type="checkbox"/> Санитарное <input type="checkbox"/> Прочее <input checked="" type="checkbox"/> Госпитальное <input type="checkbox"/> Плановое <input type="checkbox"/> Без останков <input type="checkbox"/> Принадлежность к армии: РККА <input checked="" type="checkbox"/> другое <input type="checkbox"/> Обоснование: пуговицы	
Ф.И.О ответственного за раскоп, № тел., e-mail Метелкина Ирина Игоревна, +79115197090, vooovop35@gmail.com Схема расположения раскопа с привязкой к местности:			

Описание эксгумационных работ:	
Количество эксгуматоров: 8 Применялся ли археологический способ подъема: да Местность: Высота Грунт: Песок Обводненность грунта: Не обводнен Имелся ли памятный знак: нет (описание) - Площадь раскопа: длина 4,00, ширина 2,20, глубина до останков 1,20, до дна раскопа 1,50 Состояние костей: - Воинские звания погибших (обоснование): - Медальоны, документы, награды (их вид, номера): - Описание именных находок (медальон, документы, элементы снаряжения и обмундирования): - Боеприпасы и оружие при погибших: Боеприпасы: Оружие: Части, соединения, период их боевых действий в данном районе (обоснование): Примерная дата гибели найденных солдат (обоснование): 1943 Особенности установленные при эксгумации: Ф.И.О., адрес обнаружившего данное место или сообщившего о нём: Потапов М.В., - Маркировка год выпуска и вид боеприпасов: маркировка: год выпуска:	
Схема раскопа/срез раскопа/позы останков сфотографируйте останки в раскопе	Фотофиксация (фотографии приложить) Да <input checked="" type="checkbox"/> Фото места обнаружения с привязкой к местности (панорамные снимки, с номером раскопа и указателем с-ю), (сфотографированное отметить галочкой) Да <input type="checkbox"/> Фото места обнаружения до начала работ, детальный снимок (с указанием цифр № протокола раскопа и указателем с-ю). Да <input type="checkbox"/> Фотографии расположения скелетов в раскопе, несколько видов (с цифрами № протокола раскопа, масштабной линейкой, указателем на с-ю). Да <input type="checkbox"/> Фотографии особенностей скелетов в раскопе, в т.ч. ранения, повреждения (фотографии общего плана, фотографии крупного масштаба - ранения, повреждения и т.д. и т.п.) (с указанием цифр № протокола, масштабной линейкой, указателем с-ю). Да <input type="checkbox"/> Фото раскопа после окончания работ (с цифрами № протокола раскопа, масштабной линейкой, указателем с-ю). Да <input type="checkbox"/> Фото места обнаружения, сделанное после рекультивационных работ (№ протокола раскопа, указатель на с-ю). Да <input type="checkbox"/> Фото эксгумационной команды; (с указанием даты).
Точное место захоронения останков:	
Страна: РФ Область: Ленинградская Район: РФ С/поселение: Новая Малукса Населенный пункт (ближайший): Место: воинский мемориал	
N * * * GPS(WGS84) E * * * Погрешность ± м № гроб(а/ов): Останки в гроб(у/ах) находятся в эксгумационных пакетах: <input type="checkbox"/> Останки в гробу уложены (укажите нужное): - <input type="checkbox"/>	



Фото места обнаружения

Протокол эксгумации

ВСЕРОССИЙСКИЙ ИНФОРМАЦИОННО-ПОИСКОВЫЙ ЦЕНТР

420039, г. Казань-99, а/я 122



тел.: (843) 5550255, факс (843) 5543722
e-mail: v-ipc@mail.ru www.v-ipc.ru

ПРОТОКОЛ ЭКСГУМАЦИИ № 1/3

останков человека, найденных при полевых поисковых работах

Приложение к протоколу раскопа № 3 от «14» августа 2018 г.	Сквозной № (включается в БРПД)	—
---	-----------------------------------	---

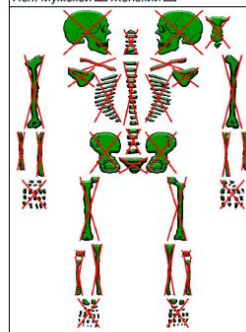
Дата окончания подъема останков «14» августа 2018 г.	№ останков по схеме среза раскопа 1	Добор: Да <input type="checkbox"/> Нет <input checked="" type="checkbox"/>
---	-------------------------------------	--

Принадлежность к армии РККА, другое (обоснование) пуговицы

Особенности залегания останков: глубинное

У останков обнаружена именная вещь <input type="checkbox"/>	Именная вещь обнаружена без останков <input type="checkbox"/>	Медальон <input type="checkbox"/>
--	--	-----------------------------------

Пол: Мужской Женский



Бежевый — кость не присутствует
Зеленый — кость присутствует
Желтый — кость обуглена
Красный — кость сломана
Голубой — кость раздроблена
Фиолетовый — кость ампутирована при жизни
Сиреневый — сросшийся перелом

Фотофиксация (фотографии приложить)

Дл.: Фото места обнаружения с привязкой к местности (панорамные снимки с № раскопа, указателем с-ю)
Дл.: Фото места обнаружения до начала работ (детальные снимки с № раскопа, указателем север-юг)
Дл.: Фотографии расположения скелета в раскопе, с привязкой к раскопу (с № протокола, эксгумационно-масштабной линейкой, указателем север-юг)
Дл.: Фотографии особенностей скелета в раскопе (общий план, в крупном масштабе - ранения, повреждения и др.) (с № протокола, эксгумационно-масштабной линейкой, указателем север-юг)
Дл.: Фотографии черепа: анфас, профиль, швы зарастания черепа, зубная формула (с № протокола, эксгумационно-масштабной линейкой)
Дл.: Фотографии скелета, поднятого из раскопа и уложенного на эксгумационный баннер, показывающие наличие костей и их особенности (с № протокола эксгумации, эксгумационно-масштабной линейкой)
Дл.: Фото именного артефакта, личных вещей погибшего (с № протокола эксгумации, эксгумационно-масштабной линейкой)
Дл.: Фото зачищенного материала, дня погребения (с № протокола, эксгумационно-масштабной линейкой, указателем север-юг)
Дл.: Фото места обнаружения, сделанное после результатов поисковых работ (с № протокола, указателем север-юг)
Дл.: Фото эксгумационной команды (указать дату)

Ф.И.О. ответственного за эксгумацию, No тел, e-mail:
Поталов М.В., —
Эксгуматоры (Ф.И.О., отряд, No телефона, e-mail):
Метелкина И.И., Метелкина В.А.

Медальон на экспертизу
Образцы на анализ ДНК

1. Подвергались ли остстки окислению или неполному переносу: Не разрушено
2. Применялся ли археологический способ эксгумации: да
3. Состояние останков: Хорошие (кости целые, без повреждений, кость твердая, крепкая)
4. Поза скелета: На спине
5. Вещи, обнаруженные в ходе эксгумации: обмундирование (модель); пуговицы от гимнастерки и погон, Шлемофон
6. Снаряжение (модель):
7. Экип. различия:
8. Стрелки (модель); маркировка: год выпуска:
9. Болитрпиксы (модель):
10. Личные вещи (модель):
11. Дополнения/пояснения/особенности:

Камби, маркировка, идентификация	Самолетов останки (дать фото-останки в раскопе)	Место хранения именного артефакта: Ф.И.О. — Индекс — Страна — Область — Район — Город — Улица — Дом — кв. — Тел./Факс — e-mail —
----------------------------------	---	--

Дата « » г., у останков взяты образцы на анализ ДНК, их № (No образцов, название к-ости)

Указать адрес и название исследовательского центра, куда направлены образцы ДНК для хранения и обработки (При работе с образцами ДНК строго соблюдайте инструкции)

Останки с места эксгумационных работ собраны и уложены в эксгумационный пакет № —

Эксгумационный пакет опечатан и подписан. Эксгумационно-транспортный пакет должен иметь следущую маркировку:

дата;
№ протокола эксгумации (№ п.л. раскопа, № п.л. останков);
название поискового отряда;
условное название места экспедиции

Артефакт: — Рег. № — Фамилия — Имя — Отчество — Год рождения — Военское звание —	Данные архива —	Уроженец: —	Адрес семьи: —
Республика — Край — Область — Город — Район — С/Совет — Деревня — Мобильный РВК —			
Республика — Край — Область — Город — Район — С/Совет — Деревня — Ф.И.О. — Основание В.к.№ — Оп. — Дел. — Лист. —			

Исполнитель (оформивший документ):
Фамилия Метелкина
Имя Ирина
Отчество Игоревна
Город Вологда Тел. +79115197090
E-mail vnovgor35@gmail.com
Подпись:



Фото головы



Фото расположения скелетов



Фото расположения скелетов