

# Государственное устройство Великобритании.

---


# Состав Соединенного королевства Великобритании и Северной Ирландии.

- Англия
- Шотландия
- Уэльс
- Северная Ирландия



# АНГЛИЯ

Наиболее крупная историческая и административная часть Соединённого Королевства Великобритании и Северной Ирландии. Население Англии составляет 84 % от общего числа населения Великобритании.





# Ландшафт Англии

Англия занимает две трети острова Великобритания. На севере граничит с Шотландией, на западе — с Уэльсом.

Ландшафт Англии состоит в основном из покатых холмов, к северу местность становится более гористой. Горная и равнинная местность условно разделяются по линии, проходящей между устьем реки Тис (Тиссайд) на северо-востоке и устьем реки Экс (Девон) на юго-западе. На востоке располагается низменная болотистая местность, которая в основном была осушена для сельскохозяйственного использования.

Шесть крупнейших городов Англии (по убыванию численности населения): **Лондон, Бирмингем, Лидс, Шеффилд, Ливерпуль и Манчестер.**



# Шотландия

Шотландия занимает север острова Великобритания и граничит по суше с Англией.

**Столица Шотландии —  
Эдинбург.**

**Официальные языки:**  
английский, шотландский  
гэльский, англо-шотландский.

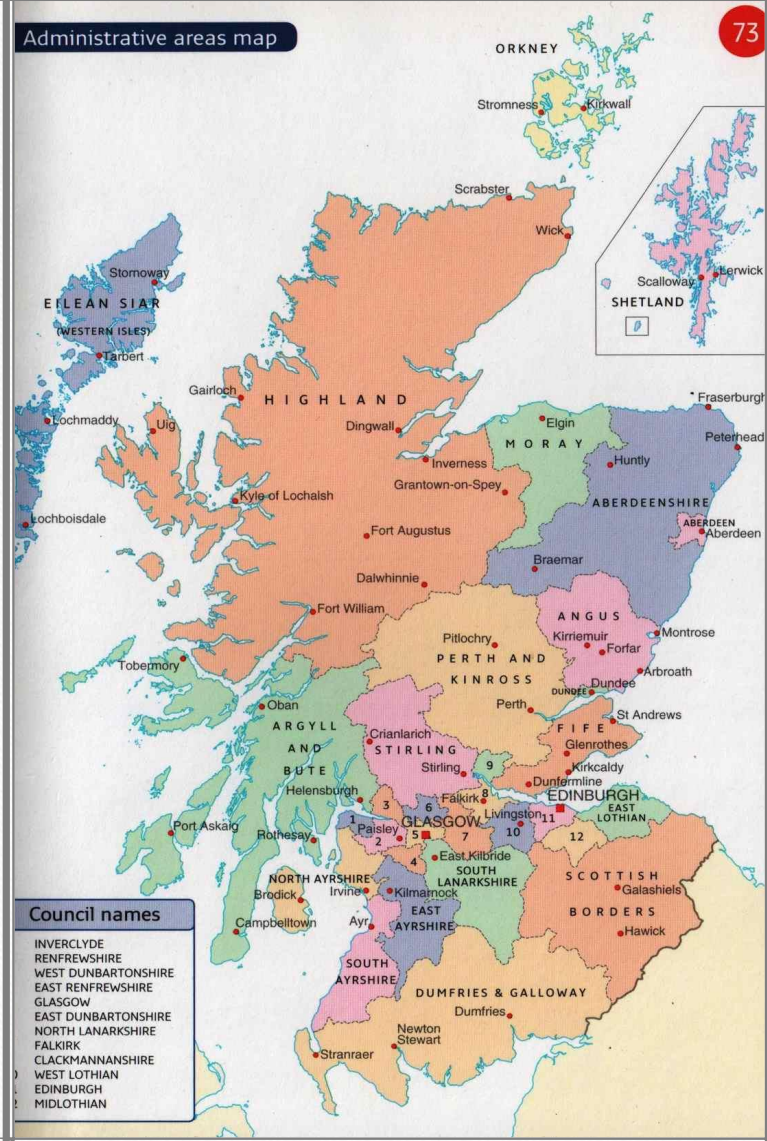


# Административное деление Шотландии

Современная система административного деления канадской провинции Новая Шотландия берёт своё начало с подписания в 1879 году Акта об образовании графств. В настоящее время в провинции существует три типа муниципальных образований: 3 региональных муниципалитета, 31 город и 21 сельский муниципалитет (9 графств и 12 округов). Кроме того часть муниципальных услуг оказывают 22 деревни. На территории провинции находится 13 индейских общин, которые проживают в 42 резервациях.

Administrative areas map

73



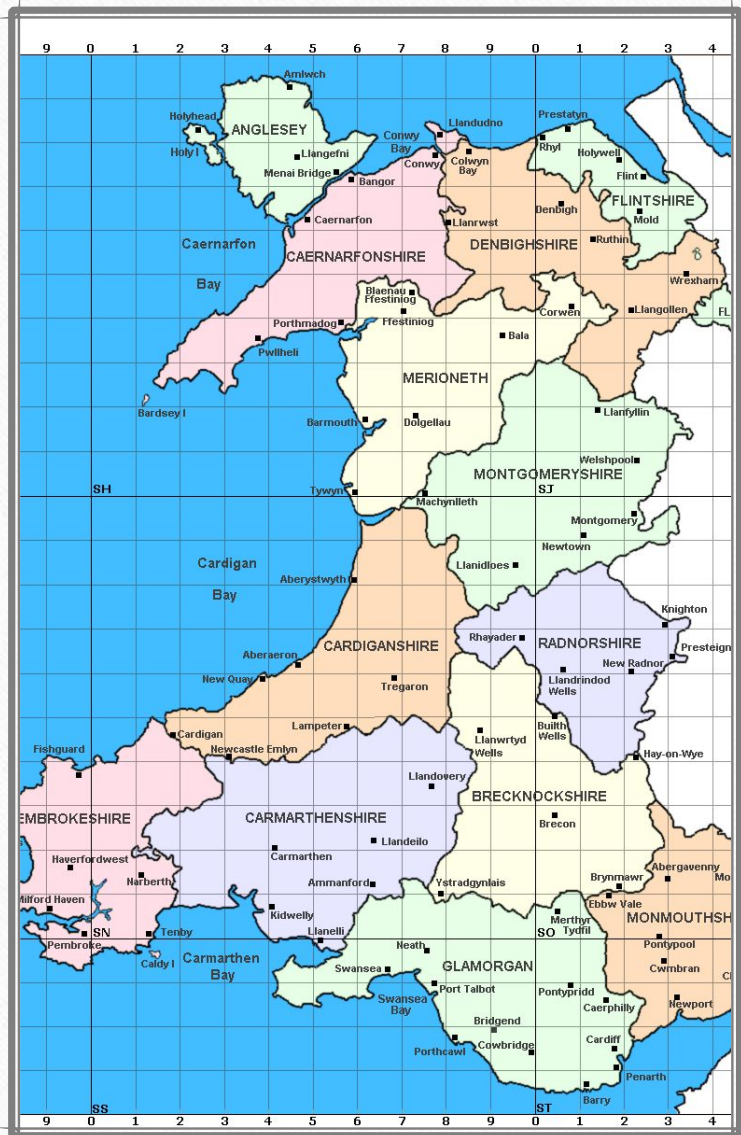
# Уэльс

Уэльс расположен на юго-западе Великобритании, на востоке граничит с английскими графствами **Чешир, Шропшир, Херефордшир и Глостершир**, с трёх сторон окружён морем: на юге это **Бристольский залив (устье Северна)**, на юго-западе — **пролив Святого Георга**, на севере и западе — **Ирландское море**, на северо-востоке — **устье реки Ди**.





# Административное деление Уэльса




Уэльс разделён на 22 унитарные административные единицы. В их число входят: 9 графств, 3 города и 10 городов-графств. Унитарные единицы, несмотря на разницу в наименовании статуса, имеют равные права.

Всего в Уэльсе пять населённых пунктов имеют статус города (city) — кроме унитарных автономий Кардифф, Ньюпорт и Суонси, такой статус получили коммуны Бангор и Сент-Дейвидс.

# Северная Ирландия

Расположена в северо-восточной части острова Ирландия. Столица и крупнейший город — Белфаст.

Северная Ирландия — это один из четырёх административно-политических регионов Великобритании, находится в северо-восточной части Ирландского острова.



# Флаг и герб Великобритании

---

