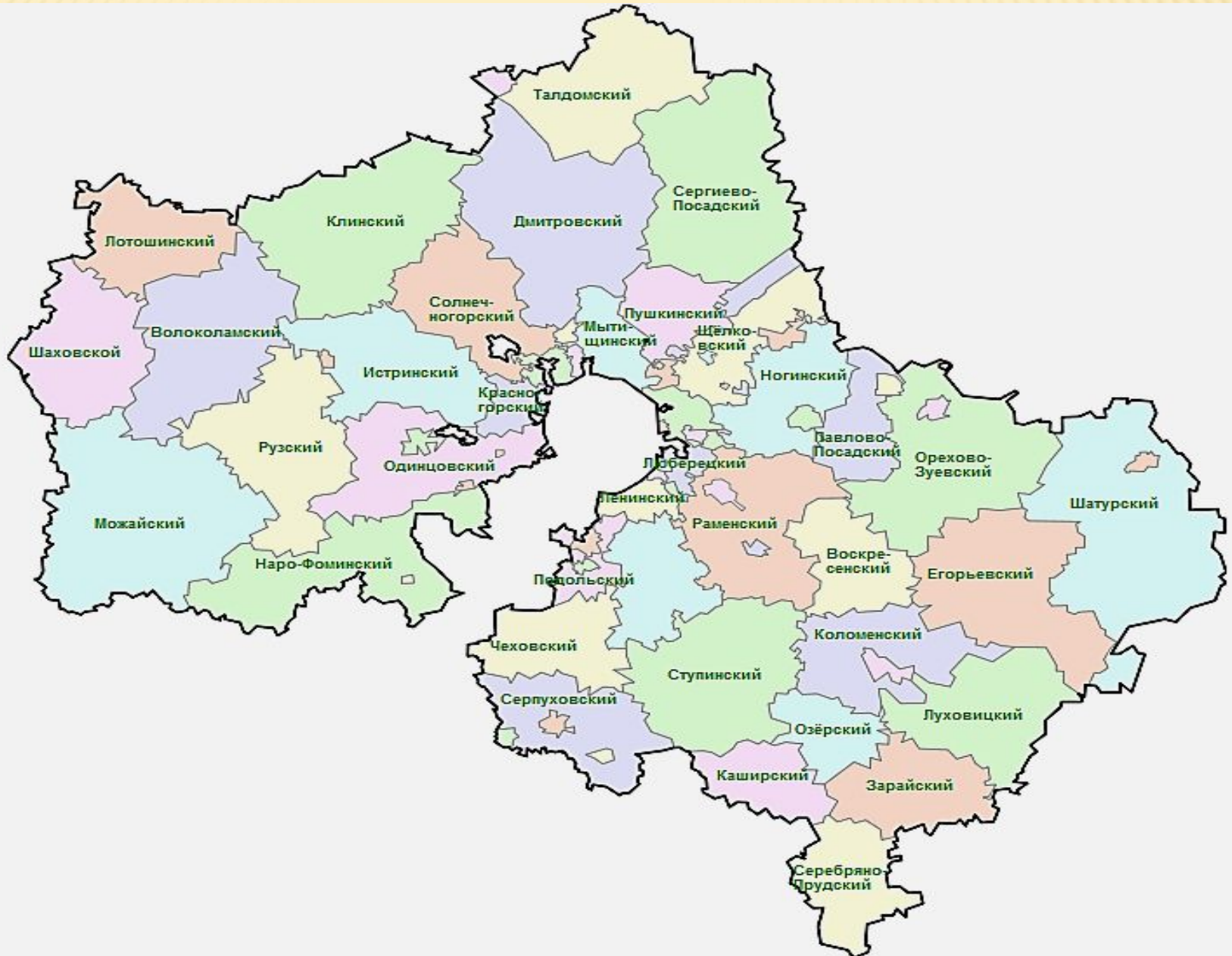


Коломенский район



ГЕОГРАФИЯ

Район расположен на **юго-востоке** Московской области.

Граничит

- **на севере** с Воскресенским районом,
- **на северо-западе** с Раменским районом,
- **на западе** со Ступинским районом,
- **на юге** с Озёрским и Луховицким районами,
- **на северо-востоке** с Егорьевским районом



НАСЕЛЕНИЕ

Площадь: 1112,28 км²

Население: 41,100 чел.

Этнохороним - колóменцы, колóменец,
колóменка

Численность населения

1931	1959	1970	1979	1989	2002	2006
↗98 875	↗108 138	↘48 366	↘44 746	↘44 477	↘40 780	↗41566
2009	2010	2011	2012	2013	2014	2015
↘40 932	↗44 856	↗45 438	→45 438	↘45 256	↘45 105	↗45 227

ИСТОРИЯ

Коломенский район образован в 1929 году.

Административный центр - город Коломна.



Герб района



Флаг района



ИСТОРИЯ

- ❖ Первое стабильное поселение, по общепринятой на версии, относящееся к раннедьяковской культуре финно-угорских племён, датируется V—III веками до н. э.
- ❖ Славяне начали проникать примерно с VII—VIII вв.
- ❖ Город Коломна впервые упоминается в 1177 (6685) году в Лаврентьевской летописи как пограничный пост Рязанского княжества и торгово-ремесленный центр.
- ❖ В 1301 году Коломну захватил московский князь Даниил Александрович



Поселение Крева 1. Предметы дьяковской культуры и древнерусского времени
Находки с пашни и из размывов культурного слоя. Из частных коллекций

ИСТОРИЯ


- Коломна неоднократно разорялась в XIII—XVI веках.
- В **1380** году здесь собирал своё войско **Дмитрий Донской** перед **Куликовской битвой**.
- Во 2-ой четверти XV в. в ней жил Василий II, сосланный из Москвы в результате борьбы за великокняжеский престол с удельным князем звенигородским Юрием.
- В **1525—1531** годах был сооружён мощный каменный кремль, после чего стратегическое значение Коломны возросло



Памятник Дмитрию
Донскому

ИСТОРИЯ

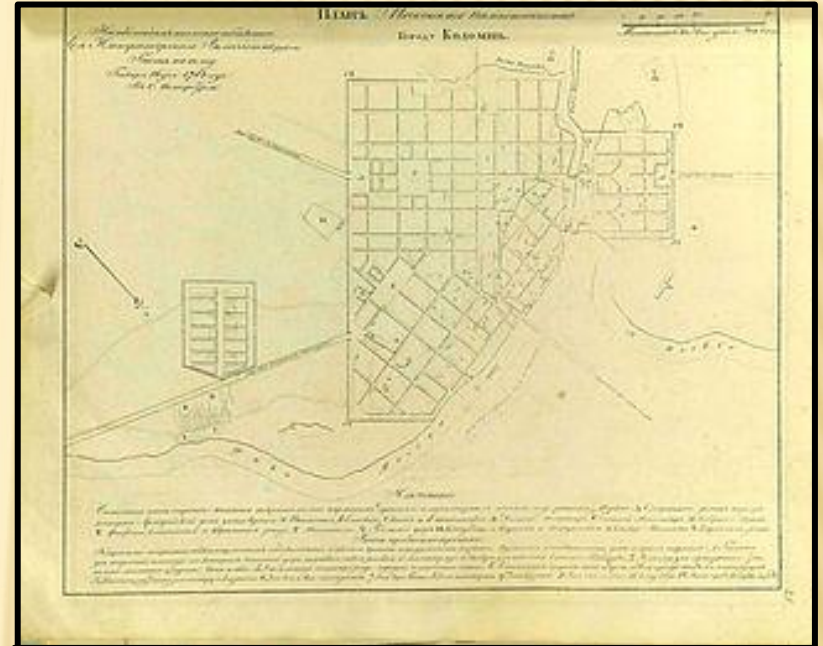
- В Смутное время Коломну неоднократно занимали поляки.
- из Коломны пыталась править Марина Мнишек (город был последним центром, ею контролировавшимся).



**«Маринкина башня»,
Коломенского кремля**

ИСТОРИЯ

- В 1781 Коломна стала уездным городом Московской губернии.
- 1863 стал годом основания коломенских паровозостроительного и машиностроительного заводов.
- в 1864 был открыт мост через Оку, таким образом железнодорожное сообщение было продлено до Рязани.



**«Прожектированный» план
города Коломны 1784**

ИСТОРИЯ

Первые сведения о «волостях коломенских», составивших территорию Коломенского уезда, а впоследствии и района, восходят к **1339** году (в духовной грамоте **Ивана Калиты**),

Наиболее древними населёнными пунктами района являются:

- с. Большое Колычево (1406),
- Черкизово (XIII век)
- Пруссы (XVI в.)
- Непецино

**Церковь Сошествия Св. Духа
в селе Шкинъ близ Коломны.
1915 г.**



**Знаменская
церковь с.
Непецино (старая
фотография)**



ГЕРБ РАЙОНА

Герб Коломенского района утверждён 28 февраля 2002г.

Описание герба гласит:

«В золотом поле опрокинутый лазоревый (синий, голубой) вилообразный крест; поверх всего — серебряная колонна, коронованная золотом.

В вольной части — герб Московской области».

- **Слияние крупнейших рек** - Оки и Москвы обозначено главной фигурой герба - лазоревым геральдическим вилообразным крестом.
- **Лазурь** (голубой, синий цвета) в геральдике - символ чести, славы, преданности, истины, красоты и добродетели.
- **Золотой** цвет поля отражает красоту местной природы, имеющей в основе степной ландшафт, а также сельскохозяйственные угодья района.
- **Колонна**, увенчанная короной - подчеркивает неразрывную связь древнего города с районом.
- **Серебро** - символ простоты, совершенства, благородства, мудрости и взаимосотрудничества.



Герб Коломенского
района

ГЕРБ ГОРОДА

Герб утверждён решением Совета депутатов города Коломны Московской области от 22 мая 2002 г

Описание герба гласит:

В лазоревом поле на зеленом холме, тонко окаймленном золотом, — серебряная колонна, увенчанная золотой короной, сопровождаемая по бокам двумя золотыми шестилучевыми звездами (два луча вверх)

- **лазурь** (голубой цвет) — символ красоты, мягкости, величия.
- **Зелень** (зеленый цвет) — символ надежды, радости, изобилия.
- **Золото** служит символом богатства, справедливости и великодушия.
- **Серебро** служит символом чистоты и невинности;
- **Колонна** (столп) — почетная геральдическая фигура, символ величия, прочности, надежной опоры:
- **Корона** — служит символом светской власти;
- **Звезды** — символ божества, света, бесконечности, вечности, путеводности, борьбы света с тьмой, божественных идей.



Герб Коломны

ДОСТОПРИМЕЧАТЕЛЬНОСТИ

Коломенский кремль – одна из самых больших и мощных крепостей своего времени, которая строилась в 1525–1531 годах в Коломне, во времена царствования Василия III.

Является победителем народного голосования проекта-конкурса «Россия 10», организованного телеканалом «Россия 1» и Русским географическим




Коломенский кремль, XVI в.

ДОСТОПРИМЕЧАТЕЛЬНОСТИ

Успенский Кафедральный собор — собор на Соборной площади Коломенского кремля.

- ❑ заложен в 1379 великим князем Димитрием Донским после первой победы русских войск над Золотой Ордой в Битве при реке Воже. Строительство собора длилось один год,
- ❑ предположительно в росписи его принимал участие Феофан Грек.
- ❑ С 1581 по 1586 год в этом храме служил святитель Иов, епископ Коломенский, ставший первым патриархом Русской церкви.



Успенский Кафедральный собор, XIV в.

ДОСТОПРИМЕЧАТЕЛЬНОСТИ

- ▣ **Соборная колокольня** — отдельно стоящая колокольня коломенского Успенского собора в северо-западной части Соборной площади Коломенского Кремля.



Колокольня Успенского собора, XIV в.

□ Свято-Троицкий
Ново-Голутвин
монастырь —
женский монастырь



Троицкий собор, XVIII

в.



Новоголутвинский монастырь, XIX в.

ДОСТОПРИМЕЧАТЕЛЬНОСТИ

- **Храм иконы Божией Матери Тихвинская** — один из храмов на Соборной площади Коломенского кремля в Коломне. Построен в 1776 году



Тихвинская церковь, XVIIIв.

ДОСТОПРИМЕЧАТЕЛЬНОСТИ

- Церковь Воздвижения Креста Господня (Крестовоздвиженская) — православный храм в Коломенском кремле.



Крестовоздвиженская церковь,
XVIII в.

ДОСТОПРИМЕЧАТЕЛЬНО СТИ

Богордице-Рождественский
Бобрёнев монастырь — монастырь
в с. Старое Бобрёнево, близ
Коломны.

- основан по благословию
преподобного Сергия
Радонежского в XIV веке на
вклад героя Куликовской
битвы сподвижника святого
благодарного князя Дмитрия
Донского — Дмитрия
Михайловича Боброка-
Волынца.

- **Храм «Поющих Ангелов».**

- ✓ В этом храме — уникальная
акустика: когда на хорах поёт
один певчий (даже тихонько),
кажется, будто поют отовсюду.
Невозможно указать чёткое
направление источника звука.



ДОСТОПРИМЕЧАТЕЛЬНОСТИ

- Усадьба-дача Шервинских в селе Черкизово.
- Василий Дмитриевич Шервинского(1850 — 1941), в 1892 году купил усадьбу у последних князей Черкасских.
- Впоследствии Василий Дмитриевич Шервинский стал известным врачом, основоположником эндокринологии в России



ДОСТОПРИМЕЧАТЕЛЬНОСТИ

Усадьба Черкизово. В XV в. эта земля принадлежала боярину Фёдору Старку-Серкизову, фамилия которого укоренилось в названии сельца. Позднее Черкизово стало государевой вотчиной, а в конце XVII века князь М. А. Черкасский основал здесь усадьбу. Самая ранняя постройка поместья — домовая Успенская церковь, сооруженная в 1734-1749 гг., и перестроенная в 1821 г. В 1785 г. имение унаследовал князь Б.М. Черкасский и развернул большое строительство. Архитектурный ансамбль вытянулся вдоль береговой линии на версту. Но, к сожалению, имение начало приходить в упадок после 1861 г.

Флигель



ДОСТОПРИМЕЧАТЕЛЬНОСТИ



- У речки Коломенки в селе Андреевском недалеко от храма Успения Божией Матери находится древний источник **Святителя Николая Чудотворца**. Источник назван в честь Святителя, потому что в патриарших книгах 1639 года рядом значилась церковь Николая Чудотворца.
- Усилиями верующих села и местной администрации этот родник был обустроен: обложен камнями, летом вокруг разбиты клумбы с цветами. 19 декабря 2005 г., в день памяти святителя Николая, Святой источник в с.Андреевское Коломенского района был торжественно освящён.

ДОМАШНЕЕ ЗАДАНИЕ

1. Уметь показывать Коломенский район и г. Коломну на карте;
2. Выучить достопримечательности Коломенского района;