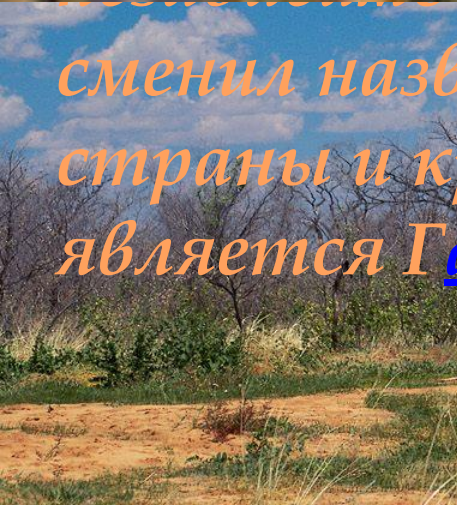




# Республика Ботсвана



Брикел  
евере

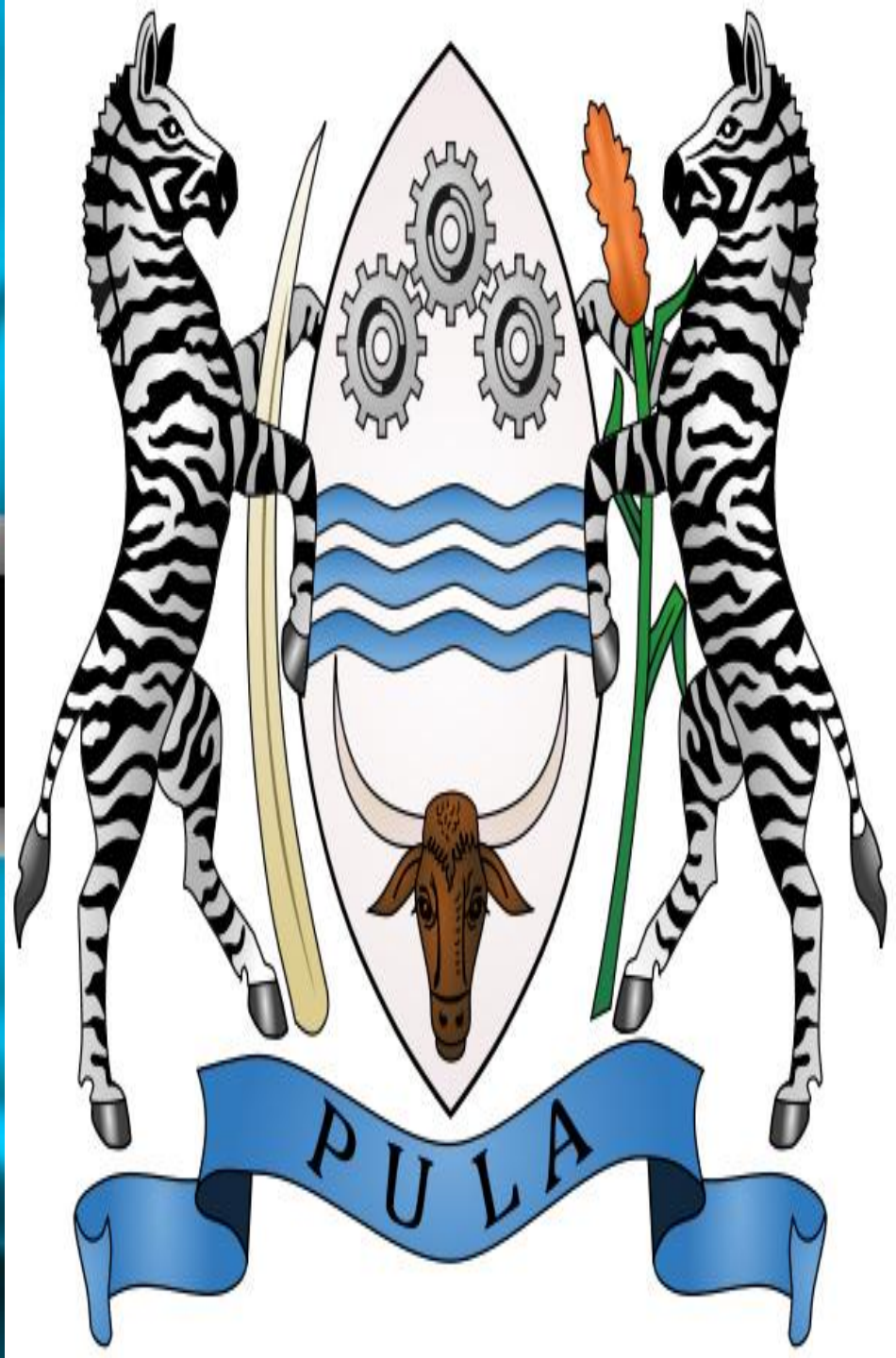


сменил назв  
страны и к  
является Г

Ботсвана расположена в [Южной Африке](#).

Территория страны составляет 581 730 км<sup>2</sup>, из них площадь суши 566 730 км<sup>2</sup>. Страна имеет общие границы на юге и юго-востоке с [ЮАР](#) (1840 км), на севере и западе с [Намибией](#) (1360 км), на северо-востоке с [Замбией](#) (менее 1 км) и [Зимбабве](#) (813 км). Общая протяжённость границ составляет 4013








народ далее идут

(2,7 %). Плотность

53,6 % населения

12,6 на 1000





производство  
внутренним  
недостаточ  
инфраструк

## **Сельское хозяйство:**

Из всей территории страны лишь 0,7 % занимают пахотные земли.

Основными сельскохозяйственными культурами являются:

методы земледелия — традиционные, с использованием орошения. Основные культуры — пшеница, кукуруза, соя, сахарный тростник, хлопчатник, рис, фрукты, овощи, зернофураж. **Энергетика:** Основные источники энергии — нефть, газ, уголь, гидроэнергия, солнечная энергия. **Транспорт:** Протяженность железных дорог — 13,5 тыс. км, автомобильных дорог — 1,3 млн км, морских портов — 13, воздушных перевозок — 1,3 млрд пассажиров в год. **Туризм:** Среднегодовая температура в Габороне — 27,5°C, в Касане — 27,5°C, в других регионах — 27,5°C. **История:** Страна была основана в 1964 году. В 1966 году была провозглашена независимая республика. В 1966 году была провозглашена независимая республика. В 1966 году была провозглашена независимая республика.

## **Энергетика:**

Основными источниками энергии являются:

нефть, газ, уголь, гидроэнергия, солнечная энергия.

Наиболее развитой отраслью является:

нефтедобыча (1,3 млрд тонн в год).

## **Транспорт:**

Протяженность железных дорог — 13,5 тыс. км, автомобильных дорог — 1,3 млн км, морских портов — 13, воздушных перевозок — 1,3 млрд пассажиров в год.

Протяженность автомобильных дорог — 1,3 млн км, морских портов — 13, воздушных перевозок — 1,3 млрд пассажиров в год.

Протяженность морских портов — 13, воздушных перевозок — 1,3 млрд пассажиров в год.

Протяженность воздушных перевозок — 1,3 млрд пассажиров в год.

Протяженность воздушных перевозок — 1,3 млрд пассажиров в год.

## **Туризм:**

Среднегодовая температура в Габороне — 27,5°C, в Касане — 27,5°C, в других регионах — 27,5°C.

Среднегодовая температура в Габороне — 27,5°C, в Касане — 27,5°C, в других регионах — 27,5°C.

Среднегодовая температура в Габороне — 27,5°C, в Касане — 27,5°C, в других регионах — 27,5°C.

Среднегодовая температура в Габороне — 27,5°C, в Касане — 27,5°C, в других регионах — 27,5°C.

в [Габороне](#) на 129 долларов США, в [Касане](#) — 125 долларов США, в других регионах — 50 долларов США.

НЫХ

13

евоз

И

И

## **ВНЕШНЕЭКОНОМИЧЕСКИЕ СВЯЗИ:**

**ИМПОРТ:** МАШИННОЕ ОБОРУДОВАНИЕ И АППАРАТЫ 16,3 %, ПИТАНИЕ, НАПИТКИ И ТАБАК 13,7 %, МИНЕРАЛЬНОЕ ТОПЛИВО 13,3 %, ТРАНСПОРТНОЕ ОБОРУДОВАНИЕ 12,5 %, ХИМИЧЕСКАЯ И РЕЗИНОВАЯ ПРОДУКЦИЯ 11,9 %. **ОСНОВНЫЕ ЭКСПОРТЁРЫ:**

СТРАНЫ **ЮЖНОАФРИКАНСКОГО ТАМОЖЕННОГО СОЮЗА** 85,1 %, СТРАНЫ ЕВРОПЫ 6,5 %, **ЗИМБАБВЕ** 1,5 %.

**ЭКСПОРТ:** **АЛМАЗЫ** 75,1 %, МЕДНО-НИКЕЛЕВЫЕ РУДЫ 10,3 %, ТЕКСТИЛЬ 5,0 %, МЯСНАЯ ПРОДУКЦИЯ 1,7 %. **ОСНОВНЫЕ ИМПОРТЁРЫ:** СТРАНЫ ЕВРОПЫ 77,0 % (ИЗ

КОТОРЫХ  
**ТАМОЖЕННЫЙ**

**СОЮЗ**







Южной  
до 1200 м.  
– в районе



реки Чобе, протекающие по территории существующей водной только в сезон дождей. Большинство рек Ботсваны. В стране имеется 2,9 км³, из которых 46 % используется городским населением и в сельском хозяйстве.



е древесно-  
никами и  
речаются



дельты Окаванго  
из тростника, пап



