

# Германия

Визитная карточка страны



Выполнил Марковский Н.А.  
Ученик 10 класса





Флаг



Герб

**Германия** - государство в Центральной Европе. Площадь территории — 357 408,74 км<sup>2</sup>.

Столица — Берлин. Государственный язык — немецкий.


По государственному устройству является федеративным государством в составе 16 административно-территориальных единиц — федеральных земель.

Форма государственного правления — парламентская республика.

Пост Федерального канцлера ФРГ с 22 ноября 2005 года занимает Ангела Меркель, с 19 марта 2017 года должность Федерального президента ФРГ занимает Франк-Вальтер Штайнмайер, который выполняет представительские функции в стране.



Ангела Меркель



Франк-Вальтер  
Штайнмайер

# Географическое положение.

Федеративная республика Германия (ФРГ) находится в самом центре европейского континента и граничит с 9 государствами, такими как Дания, Польша, Австрия, Швейцария, Франция, Люксембург, Лихтенштейн, Бельгия и Голландия. На севере страну омывают два моря: Балтийское и Северное. Оба моря очень холодные в любую пору года, поэтому не привлекают туристов для посещения этих мест с целью искупаться и позагорать. Другое дело - юг Германии, где на территории Баварии частично присутствуют Альпы. Вполне логично, что там располагается множество горнолыжных курортов, благодаря чему федеративная земля имеет довольно-таки неплохие деньги. ФРГ богата озерами, которые делают ее ландшафты очень живописными. Самое большое озеро Германии - Боденское, именно туда ездят немцы для того, чтобы искупаться и позагорать. По территории страны протекает множество речек, которые связывают многие государства. Это и Дунай, и Эльба, и Одер - все они судноплавные.

# Население.

По численности населения Германия стоит на втором месте в Европе после России – 82 175 684 чел. Плотность населения - 232 человека на км<sup>2</sup>, выше плотность населения среди стран Европы лишь в Бельгии и Голландии. Население размещено по территории Германии весьма неравномерно.

Основные демографические показатели Германии за 2017 год:

Родившихся: 792 131 человек

Умерших: 910 902 человек


Естественный прирост населения: -1,44‰

Миграционный прирост населения: +450 000 человек

Мужчин: 40 711 218 человек

Женщин: 41 464 466 человек

# Распределение населения по возрастным группам



- процент людей  
младше 15 лет

- процент людей в  
возрасте от 15 до 65  
лет

- процент людей  
старше 65 лет

- **10 835 153** человека младше **15** лет  
(мужчин: **5 561 161** / женщин: **5 274 805**)
- **53 765 754** человека старше **14** и младше **65** лет  
(мужчин: **27 187 537** / женщин: **26 578 217**)
- **16 750 191** человек старше **64** лет  
(мужчин: **7 206 080** / женщин: **9 543 297**)

## Национальный состав населения Германии

Подавляющее большинство населения Германия – это немцы (91%). Также на территории страны проживают 2,5% турок, 0,9% граждан Югославии, 0,7% итальянцев, 0,4% греков, 0,3% поляков, 0,25% боснийцев, 0,2% австрийцев. Кроме того, в составе населения Германии есть датчане, сербы, венгерцы, русские и цыгане.

## Религия

Большинство немцев — христиане, составляющие 64 % населения страны. Римско-католическая церковь в Германии насчитывает 25 461 000 прихожан, или 30,97 % населения страны (2007 год).

### Православие

Православные составляют в стране 1,14 % населения. В 2009 году численность православных составляла 1,3 млн человек

### Ислам

Часть верующих составляют мусульмане — около 3,5 млн, или 4 % населения страны (2010 год).

### Иудаизм

Число последователей иудаизма составляло в Германии 0,12 % (100 тыс. человек).

### Нерелигиозное население

Около 31 % немецкого населения — атеисты.



# Ресурсы и ресурсообеспеченность.

## Водные ресурсы



Крупнейшие немецкие реки (Одер, Эльба, Рейн, Рур) текут с юга на север и связывают внутренние районы страны с морем. Исключением является Дунай, который несет свои воды в противоположном направлении — к Черному морю. Реки полноводные, практически не

замерзают, большинство соединены многочисленными каналами.

Гидроэнергетический потенциал Германии высок, но ГЭС используются больше в южной части государства. На большей части страны используется электроэнергия, получаемая от ТЭС. Водоснабжение в Германии, как и во всех индустриальных странах, затруднено. Большинство рек загрязнены, так что приходится строить мощные очистные сооружения. Города центральной части страны обеспечиваются водой за счет водоемов Рудных гор, северные города снабжаются водой из Гарца, а юг страны снабжается водой из искусственных водоемов Саара и Рейна.



# Земельные



На душу населения в Германии приходится 0,1 га пашни, что достаточно для обеспечения населения продовольствием, но не хватает для промышленного использования. 32% земельного фонда страны отведены под посевы, 22% - под пастбища. Почвы в Германии, основном, подзолистые и бурые. Их

плодородность средняя, поэтому немцы практикуют мелиорацию, которая значительно повышает плодородность почв.

Использование земельного фонда для сельского хозяйства дает стране прибыль в размере 1-2% ВВП. При этом Германия полностью обеспечивает свое население продовольствием и экспортирует рожь, овес, ячмень, картофель и мясо. По урожаю картофеля и поголовью свиней Германия занимает первое место в Европе.

# Лесные



Леса занимают треть территории страны, и на  $\frac{3}{4}$  представлены хвойными породами. Германия на 70% обеспечивает себя древесиной, которую используют в строительстве и легкой промышленности. А система управления лесами в Германии настолько развита, что

экологическую обстановку и экономическую эффективность использования леса, и высокие объемы лесозаготовительной индустрии,

## Минеральные ресурсы

В Германии мало нефти и газа, поэтому  $\frac{2}{3}$  запасов этого топлива ввозится из других стран. А вот по запасам каменного угля страна лидирует в Европе. Большая часть угля добывается в Рурском бассейне, еще одно крупное месторождение — Саарский бассейн. В восточных землях добывают бурый уголь. Развита добыча калийной и каменной соли. Есть незначительные залежи урана, но с 1980 г его добыча приостановлена. Так же незначительны запасы железной руды (южнее Ганновера) и цветных металлов. Но их залежи практически исчерпаны, поэтому решающего значения для экономики не имеют. Зато запасы строительных ресурсов

используются в другом значительном масштабе

# Сельское



Несмотря на солидный промышленный потенциал, Германия лидирует среди стран-производителей сельскохозяйственной продукции. Прямые конкуренты – Франция и Италия. Основа зернового хозяйства – высокоурожайные сорта пшеницы. Также популярны культуры для выращивания: сахарная свекла, хмель, картофель, рожь, овес, ячмень. Сельское хозяйство базируется на мелких хозяйственных предприятиях и семейном фермерстве. Ведущей отраслью является животноводство, на которое приходится около 65% всего объема. На первом месте стоит именно скотоводство, вторую ступеньку рейтинга занимает свиноводство. Также выращивают бройлеров, занимаются поставкой яиц, говядины, телятины.

# Промышленность

Промышленность Германии держится на очень высоком уровне. Готовая продукция, изготавливаемая на предприятиях страны, лидирует на мировых рынках.

## Машиностроение

Машиностроение — опора немецкой экономики. Причем, данная отрасль имеет множество направлений. Среди наиболее развитых и сложных считаются автомобилестроение, станкостроение, производство ЭВМ, а также электромеханика. Металлоемкое и тяжелое машиностроение расположено в Руре. Если говорить об автомобилестроении, то основные производственные базы находятся в Баден-Вюртемберге, в Гессене, а также в земле Северный Рейн-Вестфалия, Нижняя Саксония, Саар и Бавария. На сегодняшний день доля ФРГ на мировом рынке составляет пятую часть. В области автомобилестроения Германия также движется успешно вперед. Впереди ФРГ только Китай, США, а также Япония. В среднем около 60-70% продукции реализуется за рубеж.



# Химическая промышленность

С XIX века Германия удерживает лидерство в области химической промышленности. Традиционно, предприятия данной отрасли располагаются вдоль Рейна. Наиболее крупными центрами являются Лёверкузен с известной компанией «Bayer», Людвигсхафен, где расположен концерн «BASF», а также города Крефельд, Марль, Кёльн и Гельзенкирхен. Немало предприятий химической промышленности и в агломерации Рейн-Майн.

# Легкая и пищевая промышленность

Легкая промышленность Германии не менее развита, но не настолько, чтобы полностью обеспечить себя всем необходимым. Например, Германия зависит от поставок извне некоторых товаров легкой промышленности. Исторически, регионами, где наиболее всего развит легкопром, являются Ланде, Крефельд, Мюнстерланде, расположенные в Рурском районе. Немало предприятий сосредоточено в Баварии — Аугсбург, и, конечно же, в столице страны — в Берлине.

Особое место в стране занимает виноделие. Основной сорт для экспорта — Рислинг (около 20 %). Среди потребителей немецкой продукции стоит отметить британцев и американцев. Регулярно произведенное вино из Германии пополняет прилавки Японии.



# Металлурги

Металлургия, как и в других странах делится на две категории: черная и цветная. Черная металлургия уже утратила свои позиции и значение в экономике Германии. Большинство предприятий черной металлургии сегодня работает на импортных поставках сырья. По этой причине, они традиционно сосредоточены к морским портам или в близи рек. Например, крупными центрами Германии являются Саарбрюкен, Бремен, Бранденбург, Оснабрюк, а также Франкфурт-на-Майне. Цветная металлургия также работает и развивается в стране на базе привозного сырья. Частично используется и собственный лом. Как и в случае с черной металлургией, данная отрасль сосредоточена в приморских и в приречных районах. Наиболее крупные центры — это Галле, Рурский бассейн, Гамбург, Люнен, Любек и Хеттштедте.

## Судостроение

Весьма сильны позиции Германии и в судостроении. Неудивительно, ведь ФРГ занимает первое место в Европе по объему выпускаемых кораблей и подводного флота. На сегодняшний день в данной отрасли сосредоточено более 1 млн. человек. Для осуществления полного цикла всех работ, поставками комплектующих и деталей занимаются около 400 предприятий. При этом, лишь только третья часть всех производимых деталей остается в Германии, все остальное поставляется на импорт. Только в 2009-м году ФРГ поставила заказчикам 84 морских судна, чья общая стоимость оценивалась в 4,4 млрд. евро.

Германия – это страна литературы, философии и музыки. Чтобы убедиться в этом, достаточно лишь вспомнить, что культурные традиции Германии только в области музыки представляли в разные времена такие известные композиторы как Бетховен, Шуман, Бах, Шуберт, Штраус, Брамс, Вагнер. А если добавить сюда таких немецких художников как Клее, Дюрера, Ханса Гольбейна Младшего, Грюневальда и таких писателей как Шиллер, Гёте и Лессинг, то картина станет предельно ясной.

Можно добавить к вышесказанному, что в каждом крупном немецком городе есть отличный оркестр, а лучшей в мире филармонией признана филармония Берлина. Ежегодно на территории страны проходит более 70 крупных музыкальных фестивалей, в том числе всемирно известный в городке Байройт (Бавария), где представляют Вагнеровские оперы.

Большое место в культуре и традициях Германии принадлежит философии. Величайшей фигурой культуры Германии, вне всяких сомнений, является философ, драматург, художник, поэт и учёный - Йохан Гете. Его великая работа «Фауст» - классика мировой драматургии.

Национальные традиции Германии связаны и с её архитектурой. В стране находится огромное количество замков и резиденций, а настоящими городами-музеями принято считать Берлин и Мюнхен.

# Памятка туристу.

## 1. Замок Нойшванштайн

Это, без преувеличения — самый красивый замок не только Европы, но всей планеты. Даже если вы никогда не посещали его, вы точно видели его на фотографиях. Действительно, эти стройные белоснежные башни на высоком холме не могут не привлекать внимание. Тем более, что добраться до величественного замка Нойшванштайн на составит труда — стоит только преодолеть 130 километров от Мюнхена на комфортабельном поезде.

## 2. Боденское озеро

Это одно из самых больших озер Центральной Европы, на берегу которого кроме Германии расположились Австрия и Швейцария. Боденское озеро известно еще и как озеро Констанц. На его берегу разбросаны живописные деревушки, красивые пляжи, нетронутые рощи, велосипедные маршруты и зеленые луга. Немецкий берег Боденского озера с туристические точки зрения развит лучше всего.

## 3. Национальный парк Берхтесгаден

Это единственный высокогорный национальный парк Германии, который охватывает 210 квадратных километров на территории Альпийских гор. Это красивейшие места, с зелеными холмами, головокружительными скалами, быстрыми горными реками в Берхтесгадене, есть, на что посмотреть и путешественникам и обычным обывателям, желающим познакомиться с животным миром центра Европы.



#### **4. Гейдельбергский замок**

Этот замок каждый год посещают более миллиона туристов, которых привлекает возможность прикоснуться к настоящему средневековью. Мощные стены Гейдельбергского замка пережили многое, ведь их возраст достигает порядка 800 лет! С террас замка можно полюбоваться уникальным видом на Верхнерейнскую низменность и весь город Гейдельберг.

#### **5. Здание Рейхстага**

Одна из главных достопримечательностей Берлина, здание, которое знакомо каждому, кто хотя бы немного изучал историю Второй мировой войны. Сейчас здесь заседает Бундестаг, и здание стало самым посещаемым туристами парламентом планеты. Строение интересно не только с исторической, но и с архитектурной точки зрения, являясь весьма живописным и фотогеничным зданием.

#### **6. Кёльнский собор**

Вероятно, это самый яркий образец готической архитектуры на планете. Построенный почти восемьсот лет назад собор, выглядит неповторимо — мрачно, величественно, потрясающе, по-настоящему средневеково. Внутреннее убранство, сокровища, реликвии и захоронения не менее интересны, чем узнаваемый с первого взгляда фасад.

#### **7. Берлинская стена**

Сегодня у туристов очень популярны достопримечательности Германии. Фото многих из них часто появляются в популярных журналах. Это бетонное ограждение, возвышающееся на три метра, обнесенное колючей проволокой, тянулось на сто шестьдесят километров. Уцелевших участков стены в столице



Замок Нойшванштайн





Боденское озеро с островом Линдау

Здание  
Рейхстага



Кёльнский  
собор









Гейдельбергски  
й замок

Берлинска  
я стена





A woman with short, light brown hair and blue eyes is shown from the chest up. She is wearing a bright pink, textured jacket and a silver necklace. She is giving a thumbs-up gesture with her right hand. The background is a blurred blue and red. The text is overlaid in the bottom right corner.

Спасибо за внимание!!!  
Всем добра!