

Адкуль пайшлі назвы нашых гарадоў

Мая Радзіма — Беларусь
4 клас

МЭТА: пазнаёміць вучняў з паходжаннем назваў сучасных абласных цэнтраў — Гомеля, Брэста, Гродна.

ЗАДАЧЫ:

- правесці знаёмства вучняў з летапіснымі звесткамі пра найбольш старажытныя беларускія гарады, а таксама з народнымі паданнямі і даследаваннямі вучоных аб паходжанні іх назваў;
- паказаць, якую ролю ў развіцці гарадоў адыгралі рэкі;
- развіваць уменне выдзяляць галоўнае ў вывучаемым матэрыяле, фарміраваць першапачатковае ўяўленне аб сістэмным падыходзе, які ўжываецца пры вывучэнні гісторыі;
- выходзіць цікавасць да гістарычнага мінулага беларускай зямлі, павагу да нашых продкаў — людзей працавітых, руплівых і таленавітых, якія ўзводзілі гарады, развівалі рамяство і гандаль, клапаціліся, каб багацела і квітнела Бацькаўшчына.

Проверка домашнего задания

Мінск



Магілёў



Віцебск



Дзённік падарожжа па гарадах Беларусі

Маршрут	Назва горада	Дата ўзнікнення	Паходжанне назвы	Вывады
1	Полацк	862 г.	рака Палата	
2	Тураў	980 г.	князь Тур	
3	Мінск	1067 г.	Менка, млынар Менеск, «мена» — мяняць	
4	Віцебск	974 г.	рака Віцьба	
5	Магілёў	1267 г.	магіла Льва, князь Могій	
6	Гомель			
7	Брэст			
8	Гродна			





Магілёў

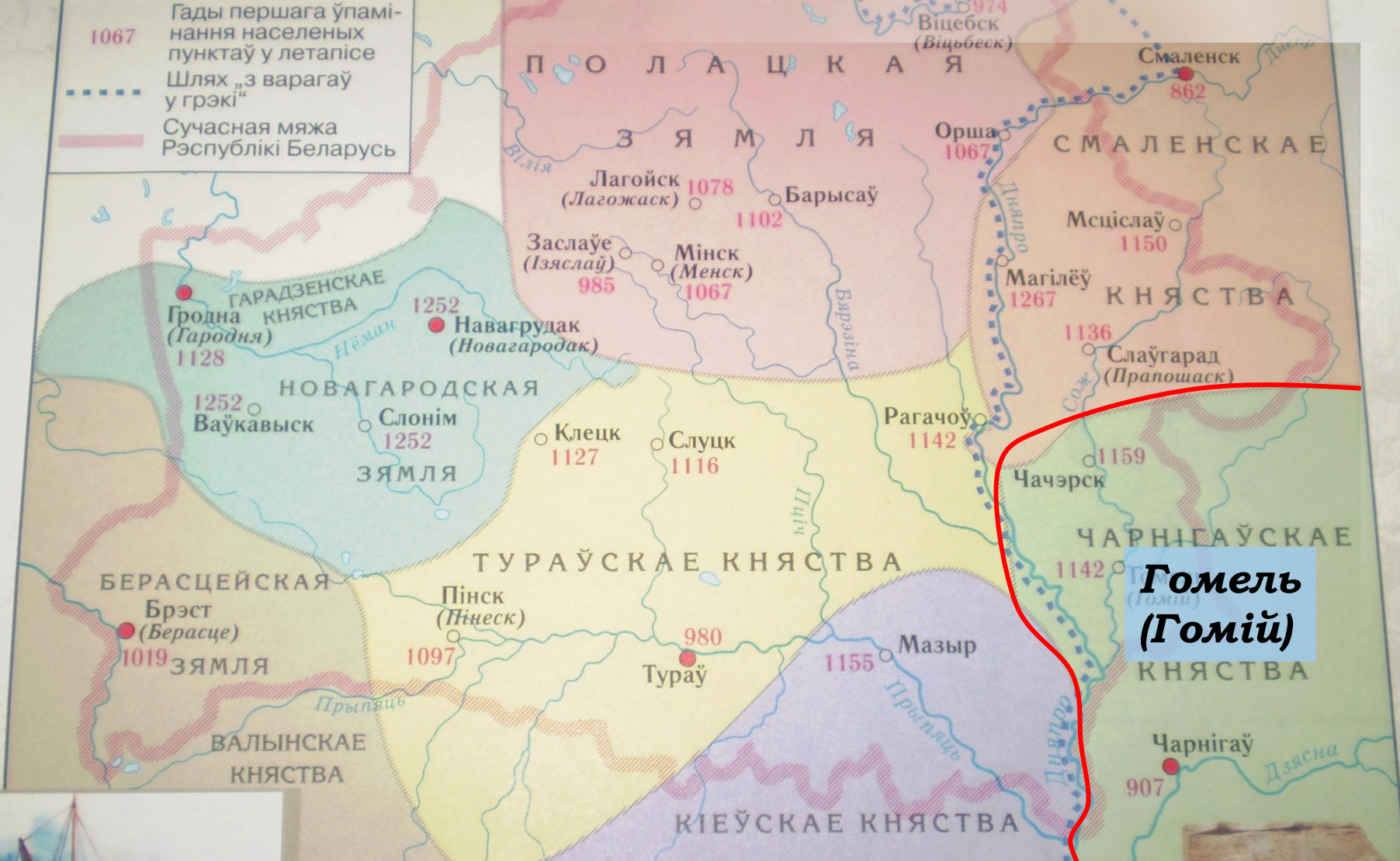
Гомель

Хутчэй за ўсё, назва **Гомеля** паходзіць ад назвы ракі (ручая) **Гамяюк**, што ўпадае ў раку Сож неда-лёка ад гістарычнага цэнтра горада. У гістарычных крыніцах зафіксаваныя і іншыя назвы: Гомь, Гом'е, Гомій, Гомей.





На березе ракі Сож знаходзілася некалі адно з самых старажытных паселішчаў радзімічаў, якое паступова разраслося і пераўтварылася ў горад.



Дакладная дата заснавання Гомеля невядома. Першыя ўзгадкі пра Гомель датуюцца **1142 г.**, калі ён уваходзіў у Чарнігаўскае княства.





Нацыянальны банк у Гомелі



Палац Румянцевых і Паскевічаў

Петрапаўлаўскі сабор





ГОМЕЛЬ

Плошча сучаснага Гомеля — 113 км². Насельніцтва — 493,7 тыс. чал.



Цырк у Гомелі





Герб Гомеля

Дзённік падарожжа па гарадах Беларусі

Маршрут	Назва горада	Дата ўзнікнення	Паходжанне назвы	Вывады
1	Полацк	862 г.	рака Палата	
2	Тураў	980 г.	князь Тур	
3	Мінск	1067 г.	рака Менка, млынар Менеск, «мена» — мяняць	бітва на Нямізе
4	Віцебск	974 г.	рака Віцьба	
5	Магілёў	1267 г. 1142 г.	магіла Льва, князь Могій	
6	Гомель		ручай Гамяюк	
7	Брэст			
8	Гродна			





ЛАТВИЯ

ЛИТВА

РОССИЯ

ВИЛЬНЮС

МИНСК



Гомель

Брест

УКРАИНА

Упершыню **Брэст** згадваецца пад назваю «Берестье» (бел.: Бярэ́сце або Бе́расце), таксама ўжывалася назва Брэст-Літоўск. У 1921 годзе горад атрымаў новую назву — Брэст-над-Бугам, якая праіснавала да 1939 года.



Упершыню згадваецца пад **1019 г.** у «Аповесці мінулых гадоў». Гарадзішча старажытнага Бярэсця знаходзілася на невялікім мысе, які ўтварыўся пры зліцці Мухаўца з Заходнім Бугам.





Вяз (ільм, бераст) — вучонья лічаць, што ад гэтага дрэва паходзіць назва горада.




Брэстская крэпасць





ТЕАТР



Плошча сучаснага Брэста — 73,7 км². Колькасць на-
сельніцтва — 313 тыс. чалавек. На тэрыторыі гора-да
— 3 памежных пункта пропуску праз дзяржаўную
мяжу Рэспублікі Беларусь.





Герб Брэста

Дзённік падарожжа па гарадах Беларусі

Маршрут	Назва горада	Дата ўзнікнення	Паходжанне назвы	Вывады
1	Полацк	862 г.	рака Палата	
2	Тураў	980 г.	князь Тур	
3	Мінск	1067 г.	рака Менка, млынар Менеск, «мена» — мяняць	бітва на Нямізе
4	Віцебск	974 г.	рака Віцьба	
5	Магілёў	1267 г.	магіла Льва, князь Могій	
6	Гомель	1142 г.	мель, ручай Гамяюк	
7	Брэст	1019 г.	бяроста, дрэва бераст	
8	Гродна			



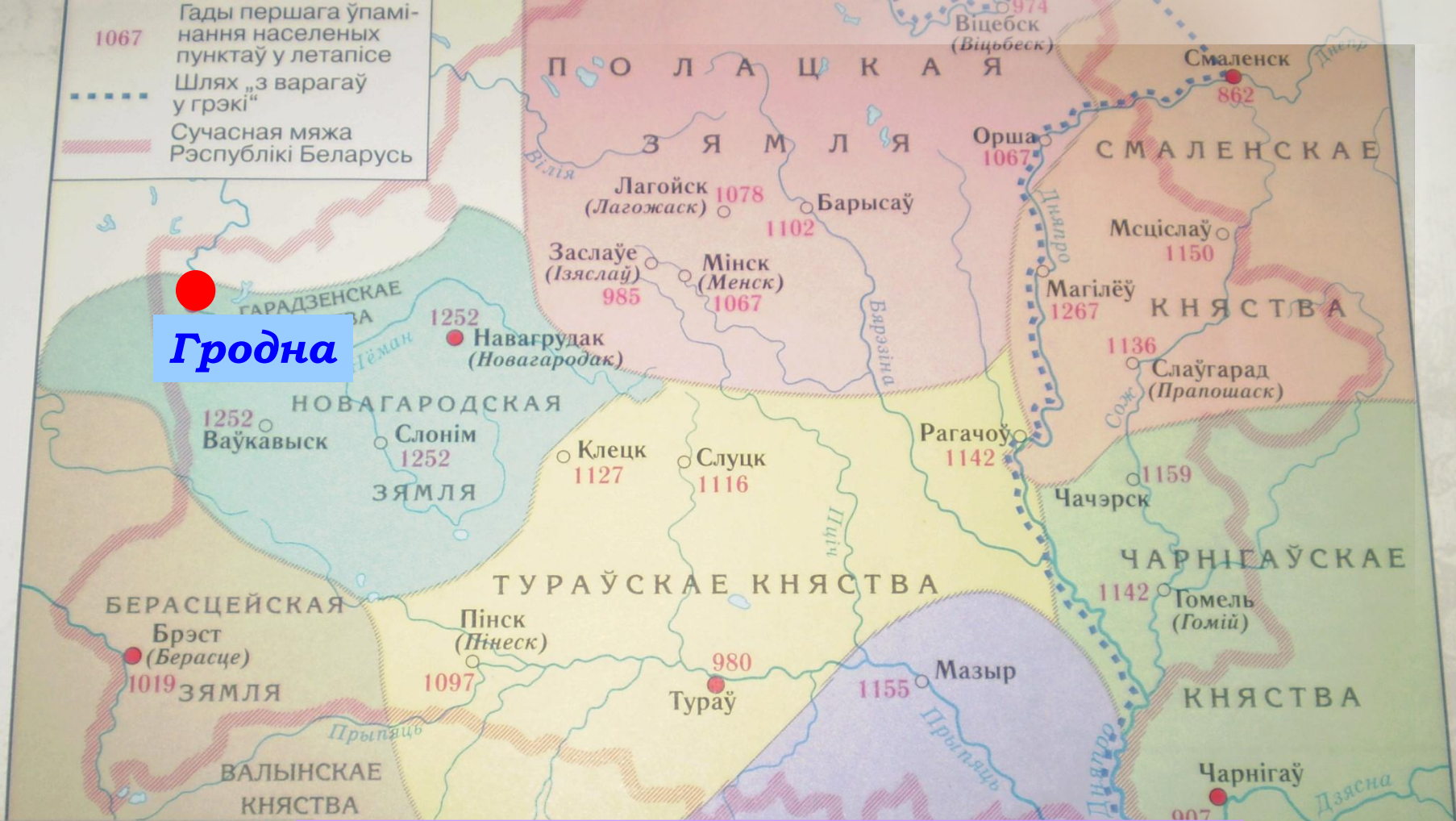
Гродна

Брест





Старабеларускія назвы горада **Гродна** — Горадзен, Гародня — магчыма, паходзілі ад словаў «гарадзіць», «агароджваць», таму што горад знаходзіўся на мяжы беларускіх зямель і на яго часта нападалі ворагі. Ён будаваўся як умацаванне, агароджанае месца, гарадзішча.



Паводле археалагічных даследаванняў, паселішча на Замкавай гары пры ўпадзенні ракі Гараднічанкі ў Нёман узнікла ў другой палове — канцы XI ст. Упершыню ўскосна згадваецца ў Іпацьцеўскім летапісе пад **1127 г.** як цэнтр Гарадзенскага княства.





Гродна (XVI ст.)

Рака Нёман, на беразе якой размешчаны горад.





Цэнтр горада

Захавалася звыш 400 аб'ектаў гісторыі і архітэктурны, якія ахоўваюцца дзяржавай. Старая частка горада ў 1988 г. Была абвешчана помнікам горадабудаўніцтва і культуры.



Барысаглебская (Каложская) царква



Стары замак (1570—1580 гг.)



Фарны касцёл



Каралеўскі палац (Новы замак)



Касцёл брыгітак (XVIII ст.)

Плошча сучаснага Гродна — 142 км². Колькасць на-
сельніцтва складае 338 тыс. чалавек.



Дзённік падарожжа па гарадах Беларусі

Маршрут	Назва горада	Дата ўзнікнення	Паходжанне назвы	Вывады
1	Полацк	862 г.	рака Палата	
2	Тураў	980 г.	князь Тур	
3	Мінск	1067 г.	рака Менка, млынар Менеск, «мена» — мяняць	бітва на Нямізе
4	Віцебск	974 г.	рака Віцьба	
5	Магілёў	1267 г.	магіла Льва, князь Могій	
6	Гомель	1142 г.	мель, ручай Гамяюк	
7	Брэст	1019 г.	бяроста, дэрава бераст	
8	Гродна	1127 г.	гарадзішча, агароджанае месца	



План даследвання

1. Самы старажытны горад. **Полацк, 862 г.**
2. Самы малады горад. **Магілёў, 1267 г.**
3. Гарады, якіяносяць назвы рэк. **Полацк, Віцебск, Мінск.**
4. Горад, які з'яўляецца сталіцай. **Мінск.**
5. Гарады — абласныя цэнтры. **Брэст, Віцебск, Гомель, Гродна, Магілёў, Мінск.**

Дзённік падарожжа па гарадах Беларусі

Маршрут	Назва горада	Дата ўзнікнення	Паходжанне назвы	Вывады самы старажытны
1	Полацк	862 г.	рака Палата	
2	Тураў	980 г.	князь Тур	
3	Мінск	1067 г.	рака Менка, млынар Менеск, «мена» — мяняць	бітва на Нямізе, абласны цэнтр абласны цэнтр
4	Віцебск	974 г.	рака Віцьба	абласны цэнтр
5	Магілёў	1267 г.	магіла Льва, князь Могій	абласны цэнтр
6	Гомель	1142 г.	мель, ручай Гамяюк	абласны цэнтр
7	Брэст	1019 г.	бяроста, дрэва бераст	абласны цэнтр
8	Гродна	1127 г.	гарадзішча,	



Адкуль пайшлі назвы нашых гара

1. Назвы рэк.
2. Імя князя.
3. Паданне.
4. Назвы раслін, жывёл.

Чаму, на вашу думку, назвы многіх гарадоў паходзяць ад назваў рэк?

1. Нашы продкі славяне сяліліся на берагах рэк.
2. Рыбная лоўля — важны занятак чалавека.
3. На беразе рэчкі лягчэй было ўмацаваць паселішча.
4. Рэкі былі галоўнымі шляхамі зносін.