



QATAR

BAHRAIN

Golf von Bahrain
Gulf of Bahrain



KATAR
QATAR

50 km

ГЕОГРАФІЧНЕ ПОЛОЖЕННЯ : КРАЇНА РОЗТАШОВАНА НА ПІВОСТРОВІ ЕЛЬ-КАТАР У СХІДНІЙ ЧАСТИНІ АРАВІЙСЬКОГО ПІВОСТРОВА, НА УЗБЕРЕЖЖІ ПЕРСЬКОЇ ЗАТОКИ. МЕЖУЄ З САУДІВСЬКОЮ АРАВІЄЮ ТА ОАЕ - НА ПІВДНІ.



SAUDI ARABIEN

SAUDI ARABIA

VAE UAE

Persischer Golf
Persian Gulf

DOHA (AD DAWHAH)

Ar Ruways

Al Rakayat

Ras Ashairij

Al Zubara

Murwab

Al Ghuwayriyah

Fuwairit

Al Jassasiya

Ras Laffan

Al-Khor

Al Jemali

Bir Zikrit

Simaisma

Dukhan

Umm Slal Ali

Umm Slal Muhammad

Al Kheesa

D a w h a t

S a l w a h

Al Shahania

Ar Rayyan

DOHA (AD DAWHAH)

Umm Bâb

Rawdat Râshid

Al Wukayr

Al Wakrah

Al Kharrâra

Umm Said

Gasham Farm

Shaqra

Abu Samra

Touraina

Khor Al-Adaid


Sawda Nathil

Hâïul

Dayyina



- Площа території - 11,4 тис. кв.км.
- Населення - 2,051 млн. осіб (2012).
- Столиця - м. Доха - Ad Dawhah (араб.), Doha (англ.) - 797 тис. осіб (2010).
- Адміністративний поділ - 10 муніципалітетів (baladiyah).
- Офіційна мова - арабська.
- Релігія - державна релігія - іслам суннітського напрямку.
- Грошова одиниця - ріал Катару = 100 дирхамам.
- Національне свято - 3 вересня - День незалежності (1971 р.).
- Густота населення - 160,2 ос. на км. кв.





Державний устрій



Голова держави і уряду — емір. Політичні партії заборонені. Діє Консультативна рада, що призначається еміром. Влада Катару зосереджена у руках династії Аль Тані. Емір Шейх Ахмад був зміщений у результаті безкровного перевороту його кузеном, кронпринцом Шейхом Халіфа, що висунули амбіційну програму соціальних і економічних реформ, при обмеженні екстравагантності королівської родини.



ГЕОГРАФІЯ КАТАРУ



Пустелі Катару

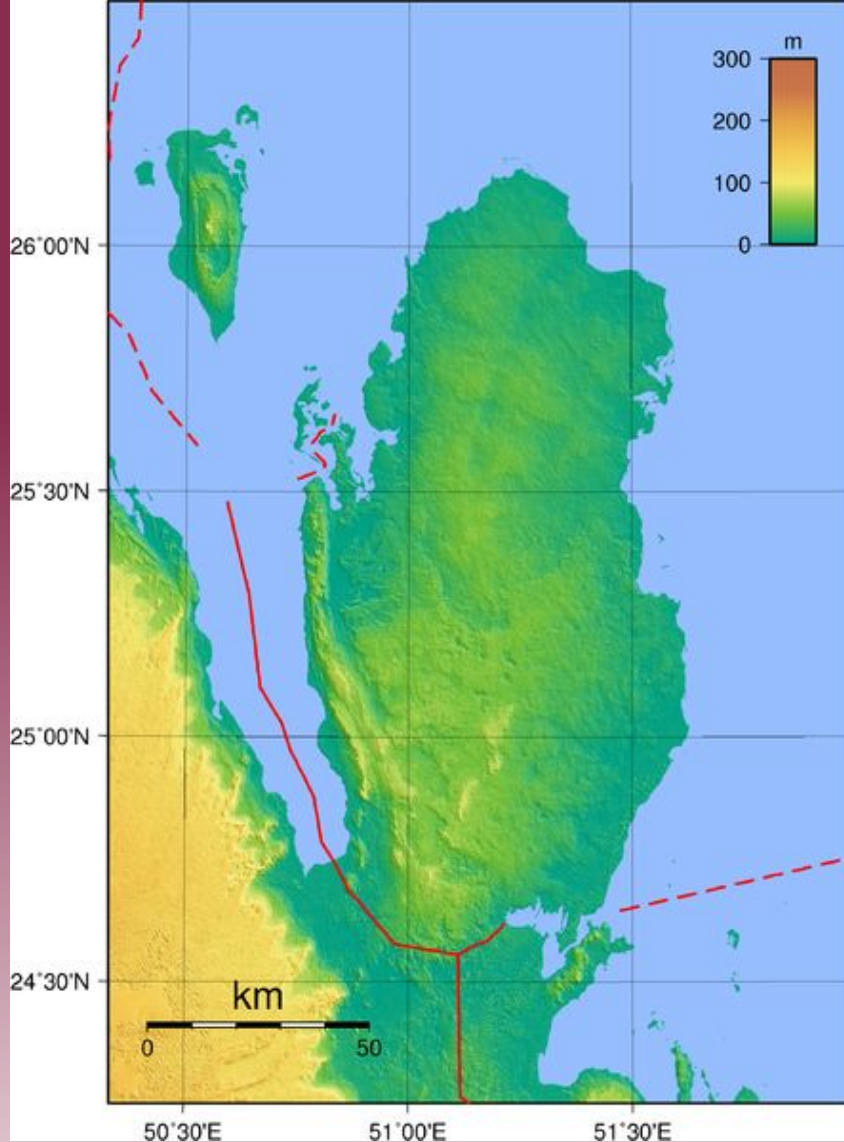


РЕЛЬЄФ

- У центрі країни підноситься низьке вапнякове плато, слабо розчленоване руслами тимчасових водотоків - ваді, що полого знижується в східному напрямі і створює кліфове узбережжя на крайньому півн.-сході. Вздовж західного побережжя тягнеться смуга піщаних горбів висотою до 40 м. Вздовж півд.-східного узбережжя простягся ланцюг замкнених безстічних западин з плоскими засоленими днищами (себха). На півночі переважають піщані пустелі з рухливими барханами, в центральній частині - кам'янисті пустелі з плямами солончаків, на півдні горбистий рельєф складений еоловими пісками. Найвища точка Аба-ель-Баул (105 м над р.м.) знаходиться на південному сході країни. Півострів облямований кораловими рифами і кораловими островами.

Клімат:

- континентальний
- тропічний
- сухий
- Влітку температура нерідко піднімається до $+50\text{ }^{\circ}\text{C}$.





НАСЕЛЕННЯ



- ✓ Державна мова: арабська, широко поширена англійська
- ✓ Державна релігія — іслам. Його сповідують близько 67,7% населення. Християни 13.8%, індуїсти 13.8%

ΕΚΟΝΟΜΙΚΑ ΚΑΤΑΡΥ



ЗОВНІШНЯ ЕКОНОМІКА КАТАРУ

- нафта
- зріджений газ
- добрива
- сталь
- цемент
- креветки
- перли
- техніка і транспортні засоби
- продовольство
- продукція хімічної промисловості
- сировина для металургійної промисловості

Експорт

Імпорт

ЧС 2022



Катар буде першою країною-господаркою Чемпіонату світу на Середньому Сході і першою ісламської країною, яка проведе турнір такого масштабу.



qatar 2022

DOHA PORT STADIUM (44 950)




AL-KHOR STADIUM (45 330)




UMM SLAL STADIUM (45 120)



LUSAIL ICONIC STADIUM (86 250)



EDUCATION CITY STADIUM (45 350)



QATAR UNIVERSITY STADIUM (43 520)



SPORTS CITY STADIUM (47 560)



AL-GHARAFA STADIUM (44 740)



AL-SHAMAL STADIUM (45 120)



AL-RAYYAN STADIUM (44 740)



AL-WAKRAH STADIUM (45 120)



KHALIFA INTERNATIONAL STADIUM (68 030)





ATP WORLD TOUR

QATAR