

Федеральное государственное бюджетное образовательное
учреждение высшего профессионального образования «Бурятская
государственная сельскохозяйственная академия имени В.Р.
Филиппова»

ГУМАНИТАРНЫЙ ФАКУЛЬТЕТ
Кафедра Связи с общественностью,
социологии и политологии

Северо-Байкальский район



Подготовила: Борисенко А

гр. 7203

Основные данные

Страна	 Россия
Статус	муниципальный район
Входит в	 Республику Бурятия
Включает	10 муниципальных образований
Административный центр	пгт Нижнеангарск
Дата образования	1925
Глава муниципального района	Пухарев Игорь Валериевич ^[1]
Председатель совета депутатов муниципального района	Шитикова Татьяна Алексеевна ^[1]
Официальные языки	русский, бурятский
Население (2014)	 13 181 ^[2] (19-е место)
Плотность	0,28 чел./км²
Национальный состав	буряты, русские, эвенки
Конфессиональный состав	шаманисты, православные, буддисты
Площадь	53 990 км² (2-е место)



Нижнеангарск



Вид на Нижнеангарск со стороны Байкала



Страна	Россия
Субъект федерации	Бурятия
Муниципальный район	Северо-Байкальский
Городское поселение	Посёлок Нижнеангарск
Координаты	55°47′09″ с. ш. 109°34′20″ в. д.
Внутреннее деление	53 улицы и один микрорайон
Глава городского поселения	Вахрушев Владимир Васильевич ^[1]
Основан	1643
Первое упоминание	1643
Прежние названия	Козлово
Тип климата	резко-континентальный
Население	4822 ^[2] человек (2014)
Национальный состав	русские, буряты и другие
Конфессиональный состав	православные, буддисты и другие
Этнохороним	нижнеангарцы
Часовой пояс	UTC+8
Телефонный код	+7 30130
Почтовый индекс	671710

- **Нижнеанга́рск** (бур. *Доодо Ангар*) — посёлок городского типа, административный центр Северо-Байкальского района Бурятии и городского поселения «Посёлок Нижнеангарск».

География



Северо - Байкальский район расположен на северном побережье озера Байкала. Общая площадь земель района составляет 54 тыс кв. км. Местность гористая, горные хребты высотой до 2500 м над уровнем моря чередуются с широкими межгорными впадинами. Горами занято 158 млн га. Климат в горах резко континентальный, на побережье Байкала - более мягкий. Средняя температура воздуха в январе -23, в июле +15, среднегодовая -3,1. В районе развита островная мерзлота. Общее количество осадков, выпадающих за год, в среднем не превышает 340-350 мм. Больше осадков выпадает в горах и меньше - в межгорных впадинах. Для территории района характерно большое количество солнечных дней (1950-2500 часов солнечного сияния).

История

- Освоение Забайкалья началось в 1638 году. Огромная и богатая территория Сибири становится собственностью царя, а Забайкальские остроги - опорными пунктами в сборе ясака – дани. История Северобайкальского района прослеживается за 350-летний период времени. Район сыграл важную роль в освоении современной территории Бурятии.

Первым исследователем Байкала и автором труда «Чертеж Байкала и в Байкал падучим рекам» считают землепроходца, казачьего пятидесятника Курбата Афанасьевича Иванова, который 21 июня 1643 года отправился на Байкал с отрядом в 74 человека. Поднявшись вверх по р. Лена и ее притоку Иликте, перевалив через приморский хребет по руслу реки Сармы, отряд вышел к Байкалу напротив острова Ольхон. Построив суда, Курбат Иванов переправился на остров. В 1643 году в устье реки Верхняя Ангара участник данного похода десятник Семен Скороходов поставил зимовье. Где взимался для государства ясак с тунгусов.

Из Енисейска для «прииску серебра» также был отправлен отряд в составе 100 человек под командованием атамана В. Колесникова, который в 1646 году основал острог близ устья Верхней Ангары на протоке Малая Ангара. Острог был назван Верхнеангарским. Верхнеангарский острог был первым на современной территории Бурятии. Судя по всему, тем местом, где был построен острог, являлось село Дагары. До конца 17 века в архивных документах фигурирует лишь это название как единственное жилое место на северной оконечности Байкала.

- А в 1648 году Иваном Галкиным был заложен Усть-Баргузинский острог, и ясачный сбор перешел в ведение баргузинских властей.
-
- В архивных документах XVII века упоминается село Иркана, которое находилось на вполне определенном месте – на северном берегу озера Иркана. Позднее возникли села Чичивки, Горемыко (Байкальское), Губа, позже получившая название Нижнеангарск, Молохон (Молокон), Томпа и др. Позже возникают сёла Ченча, Кумора и вместе с Ирканой местность называется Верхнеангарском. Аборигенов до 1931 года называли тунгусами, а с 1931 года эвенками.
-
- Дореволюционная история Нижнеангарской волости заканчивается документом, датированным 26 марта 1917 года. Это донесение временному Комитету общественной безопасности в городе Баргузине о том, что «жители Нижнеангарской волости признают его временную власть и вполне подчиняются ему».
-
- С начала образования района центром его было село Чичевки

Северо-Байкальский туземный район Бурят-Монгольской АССР образован постановлением ЦИКа и СНК Бурятии от 10 сентября 1925 года из бывшей Верхнеангарской волости Баргузинского аймака и территории трех туземных (тунгусских) родов: Чильчигирского, Киндигирского и Шимагирского. В 1938 году Северо-Байкальский туземный район переименован в Северо-Байкальский аймак, а с 1997 года в Северо-Байкальский район.

Факты. События. Люди.



- 1646г. - Основан Верхнеангарский острог атаманом В. Колесниковым
- 1917г. - Установление советской власти в районе
- 1926г. - Состоялся 1 съезд (суглан) представителей тунгусов Северобайкальского Района
- 1931г. - В Нижнеангарске открывается двухэтажная школа
- 1933г. - В Нижнеангарске построена района больница
- 1934г. - Выходит первая газета «Северо-Байкалец»
- 1936г. - Прилетает первый самолет.
- 1941г. - Из города Очакова эвакуирован в Нижнеангарск консервный завод
- 1957г. - Организована Кичерская геологическая партия (начальник Остапенко Ю.П.) с 1959 года она переименована в комплексную геолого-разведочную экспедицию.
- 1974г. - Началось строительство БАМА.

Промышленность

- Промышленность является второй по значимости отраслью экономики района. Внутриотраслевая структура за последние годы претерпела изменения: добыча полезных ископаемых (золотодобыча) составляет 63,5%, обработка древесины и производство изделий из дерева – 22,5%, производство пищевых продуктов, включая напитки, и табака – 14%.

Сининда-1

- **Добывающая промышленность представлена золотодобычей.** Лидер промышленности района - ООО «Артель старателей «Сининда-1». За период с 2003 по 2009 гг. предприятие предприняло ряд мер с целью поиска новых месторождений золота взамен отработанных, которые привели к открытию в районе нового золоторудного поля, для освоения которого построена золотоизвлекательная фабрика. Сегодня предприятие завершает геологоразведочные работы на Нерундинском золоторудном месторождении. Кроме того, недра района богаты твердыми полезными ископаемыми. Одни образуют крупные месторождения государственного и мирового значения: Холоднинское колчеданно-полиметаллическое, Калюмное калийно-глиноземное и другие - республиканского значения. Чайское медно-никелевое, Чулбонское кварцевое, Нерундинское золоторудное, золотые россыпи бассейна р.р. Левая и Правая Мама - районного значения. Большая часть месторождений была открыта и изучена еще в 1959-1992 гг.. В настоящее время по всем крупным месторождениям и проявлениям проведены аукционы.



Холоднинское месторождение руд

- Запасы полиметаллических руд Холоднинского месторождения утверждены протоколом ГКЗ СССР от 29.03.1985 №9703 в количестве 334 млн. тонн руды по категориям В+С1: свинца - 2010 т, цинка -13340 т; а также по категории С2 185 млн. тонн руды: свинца -1350 т, цинка -7860 т. Руды содержат большое количество сульфидной серы, кадмия, серебра, меди, висмута, индия, селена, теллура, золота. Для разработки месторождения была создано ООО «Холоднинский ГОК», которое приступило к вялотекущим геолого-ревизионным работам (ревизия керна, строительство керносклада). Из-за ограничений, связанных с Центральной экологической зоной Байкальской природной территории (ЦЭЗ БПТ), на которой расположено месторождение, сроки его освоения отодвигаются. Учитывая огромное значение этого объекта для экономики не только района, но и страны в целом, можно надеяться на то, что решение, устраивающее всех, будет найдено.



Чулбонское месторождение кварца

- Другое месторождение, освоение которого может значительно изменить экономику района – Чулбонское гранулированного кварца. По существовавшим до последнего времени технологиям его запасы были забалансовыми. Для проведения промышленных испытаний кварцевого сырья необходимо строительство обогатительной фабрики. Имеется проект, закуплена часть обогатительного оборудования, построен вахтовый поселок (11 жилых домов из бруса и круглого леса, столовая, баня, здание ДЭС, складские помещения, гараж с ремонтной мастерской), грунтовая дорога, связывающая дорогу п.Новый Уоян – с. Тазы, поселок и месторождение (8 км), отобрана проба весом 100 тонн.



Лесозаготовка

- **Обработка древесины и производство изделий из дерева.** Заготовкой и переработкой леса в районе занимаются 4 юридических и 15 физических лиц (примерно 150-180 человек). В основном они перерабатывают древесину в строительные материалы: брус, доски, круглый лес, мебель и столярные изделия для реализации внутри района. Круглый лес и большая часть бруса отгружаются в другие регионы (в том числе в соседний район Иркутской области). Доска, брус и дрова используются в районе.



Производство пищевых продуктов, включая напитки, и табака.

Продукты питания производят ОАО «Нижнеангарский рыбозавод» (рыбопродукция), ПТСП «ВИСТ» (колбасные изделия и мясные полуфабрикаты, хлебобулочные изделия, безалкогольные напитки, рыбопродукция и овощные пресервы), индивидуальные предприниматели (хлеб и хлебобулочная продукция).

В пищевой промышленности в 2010 году произвели продукции на 63 млн.руб. (в текущих ценах), в т.ч. 187,4 т колбасных изделий и мясных полуфабрикатов, 274,3 т рыбопродукции, 6,8 тыс.дкл. безалкогольных напитков, 1057,6 т хлеба и хлебобулочных изделий. Для сравнения объем производства в 2005 году составил 59,4 млн.руб. (в текущих ценах), или 72,6 млн.руб. в ценах 2007 года.

Промышленным рыболовством в районе занимается ОАО «Нижнеангарский рыбозавод» и несколько эвенкийских семейно-родовых общин, которые осуществляют лов омуля и сороговой рыбы (щука, сорога, налим, окунь).


ОАО «Нижнеангарский рыбозавод» последний действующий рыбозавод на Байкале. Производительность предприятия по переработке рыбы до 3 тонн в сутки, что позволяло ему не так давно перерабатывать свыше 600 т рыбы в год.



Климат

- Северо-Байкальский район Республики Бурятия имеет свои, отличные от других территорий озера, природно-климатические особенности. Климат резко континентальный, но морское влияние [Байкала](#) смягчает его на побережье, делая здесь зиму более мягкой, а лето менее жарким. Разница температур воздуха на берегу озера и в удалении от него вглубь на 15км составляет 10-15С.
- Влияние Байкала распространяется до вершин гор, его окружающих. Среднегодовая температура -3,6С. Самый холодный месяц – январь среднемесячная температура -18С, самый жаркий – июль среднемесячная температура +15С. Средняя температура поверхностного слоя воды летом на прибрежных участках 18С, у острова Ярки и на мелководье – до 24С.

Водные ресурсы



- Верхне-Ангарский залив - это замечательный водный стадион для любителей байдарок катамаранов и вообще отдыха на воде. По просторам Верхне-Ангарского залива кочуют плавающие острова, которые представляют собой сплетение различных трав, дрейфующих по воде в виде природных плотов. На них гнездятся чайки, утки, отдыхают перелетные птицы, в том числе лебеди.

Верхняя Ангара

- самая крупная река, впадающая в Байкал. Обилие рыбы, спокойное течение, уютные пляжи делают ее идеальной сплавной рекой для новичков




Местность Дагары

- кордон Верхнеангарского заказника в устье реки Верхняя Ангара, прежде здесь находился поселок Дагары. Именно здесь в 1643 году казачий отряд во главе с Семеном Скороходовым поставил ясачное зимовье. А в 1646 году отряд под командованием атамана Колесникова построили острог, который назывался Верхнеангарским. Верхнеангарский острог был первым на современной территории Республики Бурятия.



Озеро Фролиха

- Фролихинский заказник, на территории которого находится озеро Фролиха.



Грамнинские озера



- Грамнинские озера (Большое и Малое) - красивые горные озера, расположенные в 50 км от Нижнеангарска.

Слюдянские озера



- Излюбленным местом отдыха на территории Северо-Байкальского района являются Слюдянские озера. Расположенные на западном берегу озера Байкал в непосредственной близости от города Северобайкальск озера являются постоянным местом проведения летнего отдыха у местных жителей и многочисленных гостей **Северо-Байкальского района Республики Бурятия.**

Достопримечательности

- Горячий источник Хакусы.



Озеро Фролиха



- Озеро Фролиха, в котором водится уникальная красная рыба голец даватчан, занесённая в Красную книгу




Пески Турали.

- Пески небольшой дюны, малоприметной для незнающих, которая находится у мыса Турали, обладают уникальным свойством. При определенных погодных условиях, ступая по ним, можно услышать, как из-под ног доносится своеобразное «пение». Каждый, кому приходилось наблюдать это редкое явление, описывает звук, издаваемый песком по-разному. Кто-то говорит, что он похож на звук смычка, которым неспешно водят по струнам, кто-то сравнивает со скрипом кожаной обуви или даже лаем собаки...



Тёплые Слюдянские озера.



- Чистая вода **озера** летом хорошо прогревается. **Теплая** вода привлекает сюда много местных жителей для отдыха и купания.

Гоуджекит



- «Гоуджекит» - термальный **источник**, который находится в пределах предгорий байкальского хребта, что в 25 километрах от города Северобайкальска

Акули

- Источник Акули, температура воды на выходе до 47°C . Над горячим ручьём построена купальня.



Источник Дзелинда.

- Горячий термальный источник «Дзелинда» находится в долине реки Верхняя Ангара у устья ее правого притока – реки Дзелинда.



Спасибо за внимание