

УКРАИНА



Пузанов Константин Дмитриевич 10 «Б»

Флаг



Современный флаг Украины



Хоругвь Львовской Земли
в XV веке

Флаг Украины представляет собой прямоугольное полотнище из двух равновеликих горизонтальных полос: верхней — синего и нижней — жёлтого цвета. Отношение ширины флага к его длине 2:3. Первым задокументированным использованием жёлтого и синего цветов был герб Львовской земли в XIV – XV веках. После провозглашения Украинской Народной Республики в 1917 встал вопрос об утверждении флага и герба. В 1918 году флагом военного флота УНР был объявлен голубо-жёлтый двуцвет с золотым трезубцем. И только 28 января 1992 года, уже в независимой Украине официально был принят государственный флаг, состоящий просто из 2 полос.

Герб



Малый герб Украины



Большой герб Украины

Герб Украины существует в 2 вариантах: Малый и Большой. В настоящее время используется только Малый герб, утверждённый 19 февраля 1992 года. Большой герб Украины существует в виде законопроекта. Центральной геральдической фигурой обоих гербов является «трезубец» (укр. *тризуб*) князя Владимира. Кроме того, элементами Большого герба должны быть также казак с мушкетом (символ Войска Запорожского) и коронованный лев (герб Галицко-Волынского государства).

Официальные лица

Главой государства является президент, в настоящее время — **Пётр Алексеевич Порошенко**. Президент также является верховным главнокомандующим вооружёнными и силами Украины. Президент избирается сроком на пять лет тайным голосованием на всеобщих прямых равных выборах, один и тот же человек не может занимать президентский пост более двух сроков подряд. Правительство Украины — кабинет министров, главой которого является премьер-министр. В настоящее время премьер-министром является **Арсений Петрович Яценюк**.



Пётр Порошенко



Арсений Яценюк

Официальные лица

Единственным органом законодательной власти в стране является Верховная рада Украины. Она является постоянно действующей структурой, созывается на сессии два раза в год. Верховная Рада Украины состоит из 450 депутатов. В настоящее время председателем парламента является **Владимир Гройсман**.

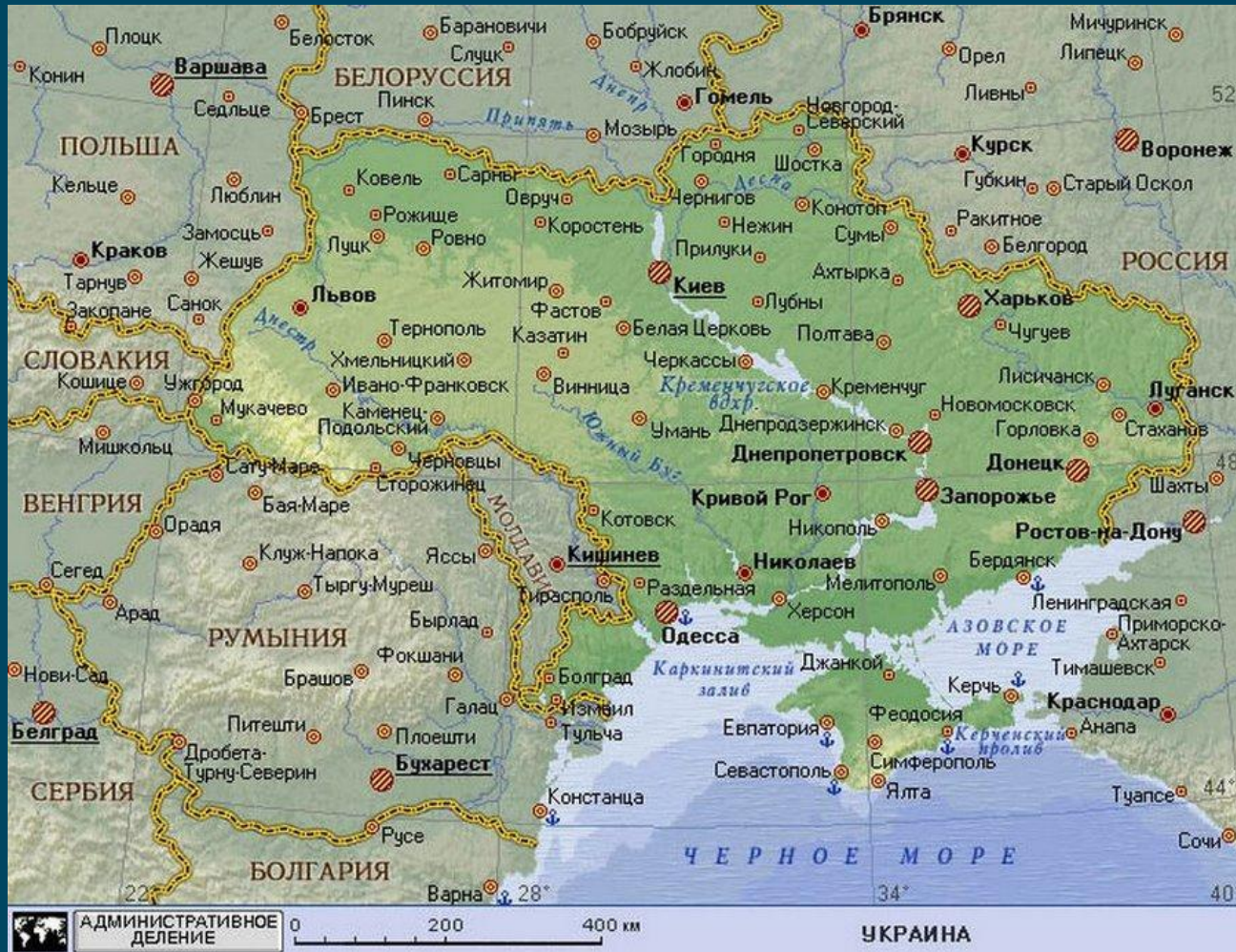


Владимир Гройсман



Верховная Рада

Карта Государства



Украина состоит из 24 областей и 1 города республиканского значения – Киева. (Данные приведены без учёта Крыма). На Украине насчитывается 490 районов, 459 городов, 885 посёлков городского типа и 28 450 сёл и прочих населённых пунктов.

Основные черты ЭГП



Украина расположена в юго-восточной части Европы, в пределах Восточно-Европейской равнины. Территория страны в рамках её конституционного устройства составляет 603 628 км², что соответствует 5,7 % территории Европы и 0,44 % территории мира. Территория Украины имеет размеры 1316 км с запада на восток и 716

Основные черты ЭГП



Украина находится в зонах сосновых и смешанных лесов, лесостепи и степи. К северу от чернозёмного пояса распространены серые лесные и дерново-подзолистые почвы под смешанными лесами, к югу — тёмно-каштановые и каштановые почвы под сухими степями. Лесная зона включает разнообразные смешанные и лиственные леса с белой пихтой, сосной, буком и дубом, в лесостепной зоне леса в основном дубовые, а для степной зоны характерны травы и ленточные лесонасаждения. На всей территории Украины климат умеренно-континентальный. Степень континентальности растёт в направлении от запада и северо-

Основные черты ЭГП

Рельеф большей части территории имеет равнинный характер: низменности занимают 71 %, а возвышенности и горы — 26 % и 3 %. Горы находятся на юго-западе (украинские Карпаты, высшая точка — гора Говерла, 2061 м над уровнем моря). Основные низменности: на юге — Причерноморская низменность, на севере — Полесская, в центре — Приднепровская, на западе — Закарпатская. На юге Украины, на территории Херсонской области находится один из самых больших песчаных массивов на территории Европы — Алешковские пески.



Украинские Карпаты



Алешковские
пески

Основные черты ЭГП

Украина имеет официальную границу с 7 государствами — членами ООН: на востоке, северо-востоке и (де-факто) юге с Россией (1955 км по суше, морские границы в Азовском и Чёрном морях не урегулированы), на севере с Белоруссией (1084 км), на западе с Польшей (542 км), Словакией (98 км), Венгрией (135 км), на юго-западе с Молдавией (1202 км, из них 405 км контролируются непризнанной Приднестровской Молдавской Республикой) и Румынией (608 км по суше, морские границы урегулированы). Протяжённость береговой линии — 2835 км. Длина морской границы составляет 1355 км (по Чёрному морю — 1056,5 км; по Азовскому морю — 249,5 км.)



Государственная граница Украины

Азовское море

Хозяйственная оценка природных условий и ресурсов



Природные условия Украины располагают к ведению сельского хозяйства. Климат позволяет собирать большие урожаи зерновых культур и овощей. Леса позволяют вести деревообрабатывающую промышленность, а наличие запасов полезных ископаемых позволяют развивать добывающую промышленность. Положение Украины позволяет эффективно вести торговлю со странами Восточной Европы, а выходы к морю дают возможность морских грузоперевозок.

Численность населения и её динамика



Киев — столица и крупнейший город Украины с населением более 2,8 млн человек



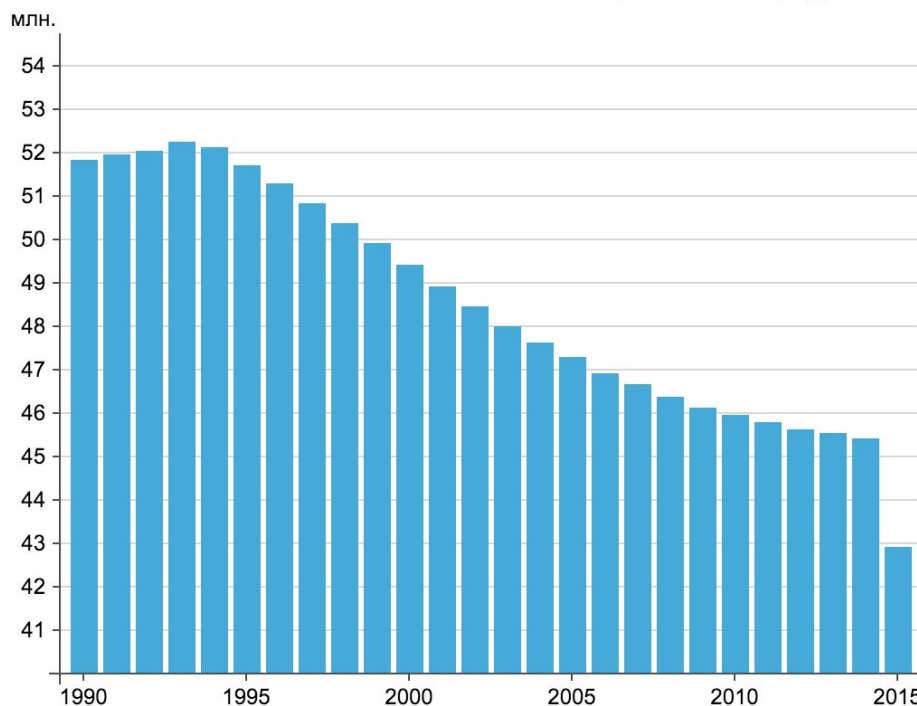
По итогам общенациональной переписи по состоянию на 5 декабря 2001 года население Украины составило 48 240 902 постоянных жителей и 48 457 102 человек наличного населения, а по оценочным данным, выведенным из расчёта на существующие темпы роста населения, к июлю 2012 года его численность уменьшилась до 44 596 155 человек, а к 1 января 2015 года — до 42 759 300 постоянных жителей и 42 928 900 человек наличного населения. Украина, таким образом, занимает тридцать второе место в мире по количеству жителей

Естественный прирост, тип воспроизводства населения

На всей территории Украины, кроме Киева, отмечается убыль населения. В 2011 году рождаемость превысила смертность только в 5 из 25 регионах. В 2013 году Украина признана 2 страной в мире по уровню смертности на 1000 человек населения.

Тип воспроизводства можно охарактеризовать как современный – рождаемость очень низкая.

Печальная динамика изменения численности населения Украины иллюстрируется следующим графиком:



Половозрастной состав

Половой состав основных возрастных групп

возраст	муж.		жен.	
0-14	3.405.479	51,4 %	3.215.119	48,6 %
15-64	15.277.112	48,0 %	16.569.664	52,0 %
>65	2.280.153	33,0 %	4.625.165	67,0 %
всего	20.962.744	46,2 %	24.409.948	53,8 %

Динамика полового состава населения Украины по данным переписей

	1926	1939	1959	1970	1979	1989	2001	2013
мужчины	48,4 %	47,7 %	44,4 %	45,2 %	45,6 %	46,2 %	46,3 %	46,2 %
женщины	51,6 %	52,3 %	55,6 %	54,8 %	54,4 %	53,9 %	53,7 %	53,8 %



Средняя продолжительность жизни мужчин на 11,1 лет меньше чем у женщин (63.8 и 74.9 соответственно). В целом, наблюдается процесс старения населения. Доля женского населения значительно увеличивается с возрастом.

Размещение и плотность населения

Средняя плотность населения — 75,4 чел. на 1 км² (2013). Этот показатель гораздо ниже, чем в странах Западной Европы, но выше, чем в североевропейских странах, соседних Белоруссии и европейской части России.

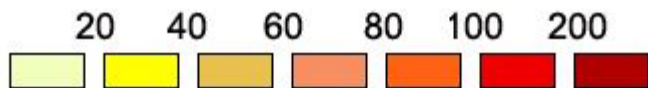
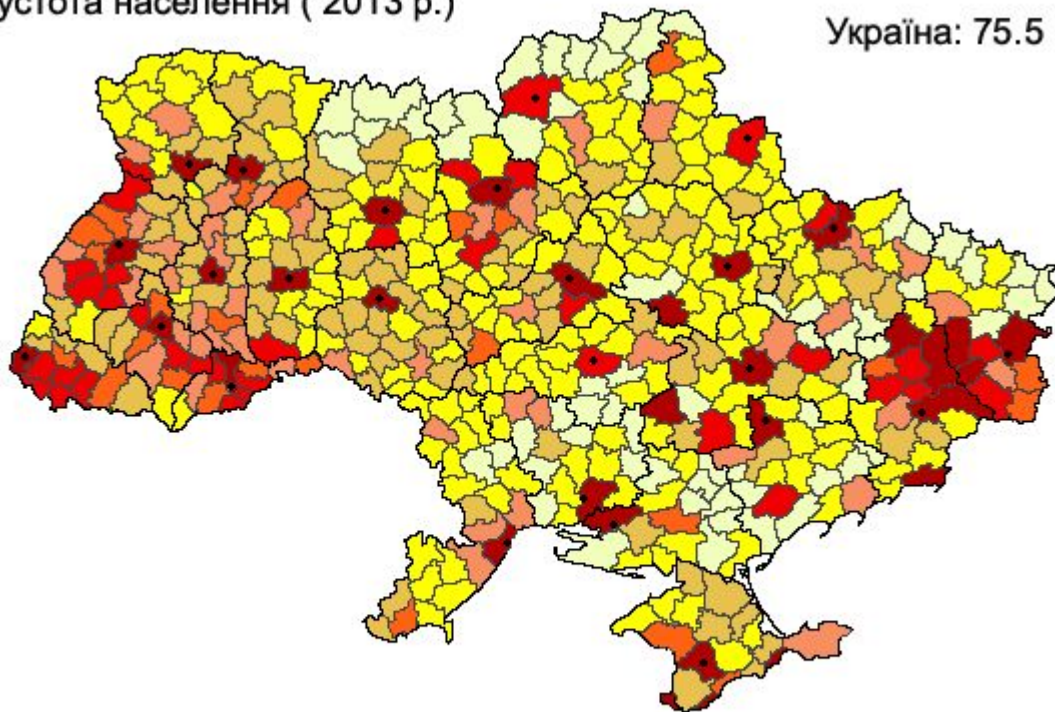
Самая густонаселённая область — Донецкая. Наиболее плотно заселены индустриальные восточные области и прикарпатские области. В частности, плотность населения Донецкой области составляет 164,6 чел. на 1 км², Львовской — 115,7, Черновицкой — 111,6.



Размещение и плотность населения

Густота населения (2013 р.)

Україна: 75.5



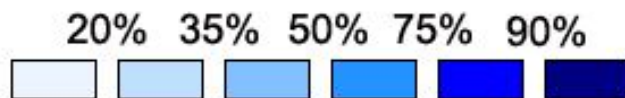
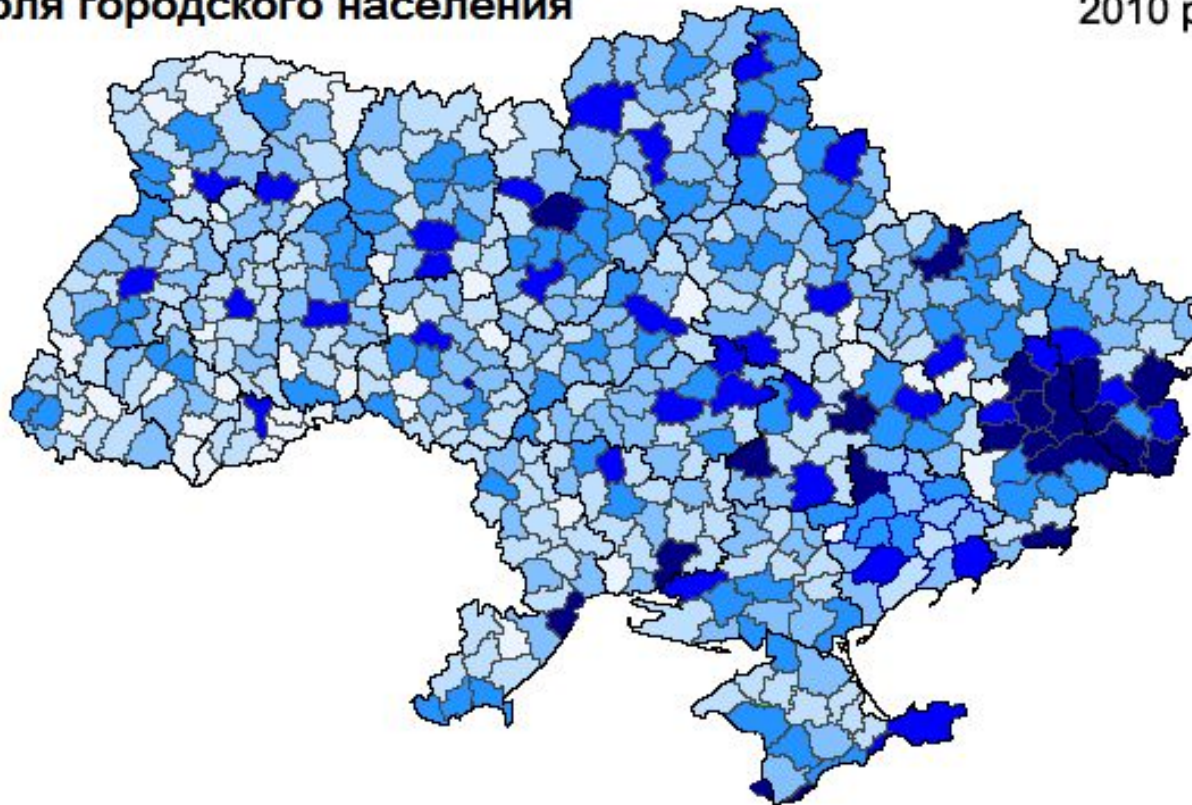
В областях лесостепной зоны плотность населения близка к среднему показателю по Украине. Области с высокой и средней плотностью населения образуют основную полосу расселения, характеризующуюся наиболее благоприятными природными условиями для жизни и деятельности людей (благоприятный климат, плодородные почвы, разветвлённая речная сеть, богатые минеральные ресурсы).

Севернее и южнее этой полосы плотность населения значительно ниже (35 — 55 чел. на 1 км²).

Урбанизация

Доля городского населения

2010 г.



Согласно последней переписи (2001), на Украине имелось 5 городов-«миллионеров»:

- Киев
- Харьков
- Одесса
- Днепропетровск
- Донецк

Другие крупные города Украины — Запорожье, Львов, Кривой Рог, Николаев, Мариуполь, Луганск

По состоянию на 1 января 2013 года, 68,9 % населения Украины проживает в городах и посёлках городского типа. С XX века сохраняется тенденция к урбанизации.


Национальный и религиозный состав населения

В настоящее время большинство населения страны составляют украинцы - их удельный вес составил 77,82 % от всего населения страны). Второй по численности народ — русские (их доля превышает 17,28 % населения, однако в последние годы идёт отток). Сравнительно крупными этническими группами населения Украины являются: белорусы (0,57 %), молдаване (0,54 %), крымские татары (0,51 %), болгары (0,42 %), венгры (0,32 %), румыны (0,31 %), поляки (0,30 %) и другие.



Национальный и религиозный состав населения

По данным на 2006 год религиозная структура населения (в процентах): Православие — 31,8%; Римско-католическая церковь — 1,6; протестантизм — 1,8; ислам — 1,2; иудаизм — 1,1; буддизм — 1,1; прочие религии, внеконфессиональные верующие, неопределившиеся верующие — 40,8; неверующие и неопределившиеся в наличии веры — 20,6.



Обеспеченность трудовыми ресурсами

Занятость населения в экономике Украины

виды деятельности	1999 год, %	2003 год, %
промышленность	21,2	20,1
сельское хозяйство	22,5	23,1
строительство	4,9	5,5
транспорт и связь	5,7	6,5
торговля, общепит, снабжение	6,5	18,0
здравоохранение, физкультура, соцобеспечение	6,4	6,3
образование, культура, искусство, наука	10,1	7,7
другие	22,7	12,8
всего	100	100

Экономически активное население (2011 год): 22 056,9 тыс. человек (в возрасте 15-70 лет), 20 247,9 тыс. человек (в трудоспособном возрасте). В том числе занято: 20 324,2 (59,2 % от общей численности населения в возрасте 15-70 лет) и 18 516,2 (66,5 % от общей численности населения трудоспособного возраста) тыс. человек соответственно. Таким образом, уровень безработного населения составляет 7,9 % (в возрасте 15-70 лет) и 8,6 % (трудоспособного возраста).

По состоянию на 1 января 2012 года имелось:
зарегистрированных
безработных — 505,3 тыс.
человек
свободные рабочие места — 59,3
тыс. человек.

Основные черты структуры, воспроизводства и размещения населения

Население стремится к проживанию в регионах с благоприятными климатическими условиями и возможностью трудоустройства.

Большая часть населения – коренные жители данной территории, этнические украинцы.

Наблюдается стандартная ситуация для государства с современным типом воспроизводства – старение населения и его естественная убыль.



Общая характеристика хозяйства



Украина является индустриально-аграрной страной. По данным ЦРУ США, в 2011 году она являлась 39-й экономикой мира по размеру ВВП по ППС, а ВВП на душу населения составлял 7600 долларов США. Для экономики, при её рыночном характере, характерна активная роль государства: оно владеет примерно 140 крупными предприятиями в различных секторах национального хозяйства, а также контролирует цены на ряд товаров, включая базовые продукты питания и горюче-смазочные материалы. В объёме ВВП доля промышленного производства на 2011 год составляет 34,4 %, сферы услуг — 56,2 %, сельского хозяйства — 9,4 %. При этом в промышленности занято 18,5 %, в сельском хозяйстве — 15,8 % и в сфере услуг — 65,7 % работающего населения.

Основные черты размещения промышленности

Промышленность Украины основывается на размещении вблизи источников сырья. Основные из них: металлы, каменный уголь, нефть, фосфориты, соли калия, сера. Чёрная металлургия является ведущей отраслью, наряду с ней развита химическая промышленность. Лесная промышленность теряет свои позиции в связи с истощением лесов.



Основные черты размещения промышленности



Основные области
размещения – регионы,
богатые сырьём:

- Донецкая область
- Днепропетровская область
- Запорожская область
- Луганская область

Металлургия – одна из базовых отраслей промышленности Украины. Отрасль обеспечивала более 25 % промышленного производства государства (96 955,5 млн. гривен в 2005 году), около 40 % валютных поступлений на Украину и более 10 % поступлений в государственный бюджет Украины. В мировом производстве чёрной металлургии доля Украины, по данным Международного института чугуна и стали, составляла 7,4 % в 2007 году.

Основные черты размещения промышленности

Машиностроение в прошлом было одним из основных видов промышленности в стране, но в связи с экономическим кризисом, он терпит упадок.

Основные центры расположены вблизи источников сырья и энергии (Донецк, Днепропетровск) или вблизи крупных транспортных узлов (Одесса, Киев, Харьков).

Отраслевая структура машиностроения по стоимости продукции

Отрасли	Доля, %
Сельскохозяйственное машиностроение	18.4
Автомобильная промышленность	14.7
Электротехническая промышленность	13.7
Тяжелое и транспортное машиностроение	12.3
Приборостроение, производство средств автоматизации и управления	8.2
Станкостроительная и инструментальная промышленность	8
Строительно-дорожное и коммунальное машиностроение	6.7
Химическое и нефтяное машиностроение	6.9
Машиностроение для легкой и пищевой промышленности	5.5
Машиностроение для животноводства и кормопроизводства	4.2
Энергетическое машиностроение	1.4

Основные черты размещения промышленности

География и факторы размещения пищевой промышленности:

Отрасль	Регион	Фактор
Сахарная	Лесостепь	Сырьевой
Масло-жировая	Лесостепь и Степь	Сырьевой
Мукомольная	Юг Лесостепи и Степь	Сырьевой
Консервная	Степь, Крым, запад Лесостепи	Сырьевой
Винодельческая	Степь, Крым, Закарпатье	Сырьевой
Рыбная	Приморские города	Сырьевой
Мясная	Крупные города	Сырьевой и потребительский
Макаронная	Повсеместно	Потребительский
Хлебобулочная	Повсеместно	Потребительский
Кондитерская	Повсеместно	Потребительский
Молочная	Повсеместно	Потребительский

Предприятия создаются возле источников сырья, в коллективных и фермерских хозяйствах.

На Украине насчитывается более 40 отраслей и предприятий. В пищевой промышленности занято 12.8% трудоспособного населения страны. Ассортимент произведённой продукции включает более 3 000 наименований. Предприятия пищевой промышленности расположены повсеместно, хотя при их размещении учитывается специфика отрасли.

Основные черты размещения промышленности

За пределами зон лесоразработок, в больших промышленных центрах и транспортных узлах (Киев, Донецк, Харьков, Одесса, Черкассы, Херсон), на привозном сырьё действуют деревообрабатывающие предприятия. Они производят пиломатериалы, древесно-стружечные плиты и многое другое.



Основные черты размещения сельского хозяйства

Растениеводство:

- производство зерна — ▲ 56,7 млн тонн (51 млн тонн в 1990-м году)
- производство сахарной свёклы — ▼ 18,7 млн тонн (44,2 млн тонн в 1990 г.)
- производство подсолнечника — ▲ 8,6 млн тонн (2,5 млн тонн в 1990 г.)
- производство картофеля — ▲ 24,2 млн тонн (16,7 млн тонн в 1990 г.)
- производство овощей — ▲ 9,8 млн тонн (6,6 млн тонн в 1990 г.)

Животноводство:

- производство мяса (в живом весе) — ▼ 2,1 млн тонн (4,3 млн тонн в 1990 г.)
- производство молока — ▼ 11 млн тонн (24,5 млн тонн в 1990 г.)
- производство яиц — ▲ 18,6 млрд шт (16,2 млрд шт в 1990 г.)
- производство овечьей шерсти — ▼ 3,8 тыс. тонн (29,8 тыс. тонн в 1990 г.)

Основные отрасли сельского хозяйства Украины в сравнении с показателями 1990 года.

Сельское хозяйство Украины является одной из важнейших отраслей её экономики в силу ряда климатических (наличие регионов с относительно долгим вегетативным периодом и высоким качеством почв) и демографических (высокая плотность населения, в том числе сельского) причин. На 2015 год агропромышленный комплекс обеспечивает 14 % ВВП и является ведущей экспортной отраслью страны.


Основные черты географии транспорта

Большинство украинских дорог не обновлялось с советских времен, и в настоящее время являются устаревшими. В целом, протяжённость украинских дорог составляет около 164 732 км. Сеть основных маршрутов распространена по всей стране и соединяет все крупные города, а также предоставляет трансграничные маршруты с соседними странами.



Основные черты географии транспорта

Авиационный сектор на Украине развивается очень быстро. Этому способствует безвизовый режим для граждан ряда стран. Кроме того, футбольный турнир Евро-2012 побудил правительство вкладывать огромные деньги в транспортную инфраструктуру, в частности, в аэропорты в Донецке, Львове и Киеве. Украина имеет ряд авиакомпаний, крупнейшей из которых является «Международные Авиалинии Украины».




Основные черты географии транспорта



По состоянию на 2009 год протяжённость железнодорожных путей составляет 22 300 км — 7-е место в мире. Электрифицированных железных дорог 9752 км. В качестве национального стандарта принята колея шириной 1520 мм. Для развития железнодорожной сети характерны те же региональные диспропорции, что и для автодорожной.

Основные черты географии транспорта



Морской транспорт, в основном, речной, предоставляет пассажирские услуги на Днепре, Дунае, Припяти и их притоках. В большинстве крупных городов есть речные порты. Международные морские путешествия осуществляется главным образом через порт Одессы, откуда паромы регулярно плавают в Стамбул, Варну и Хайфу. Длина речных судоходных путей — 1672 км. Реки Днепр и Дунай — важные пути перевозки международных грузов. На Украине существует развитая сеть нефте- и газопроводов (20 070 и 4540 км соответственно, а также 4170 км трубопроводов для очищенных продуктов).

Главные экономические районы



Экономические районы Украины

Причерноморский
Северо-Восточный
Карпатский
Центральный
Приднепровский

Столичный район
Подольский
Северо-Западный
Донецкий

Наиболее развитые в экономическом отношении регионы — Донбасс (Донецкая область и Луганская область, данные были актуальны до начала политических разногласий в стране), Приднепровье (Днепропетровская область и Запорожская область), а также города Киев, Харьков, Одесса, Львов.

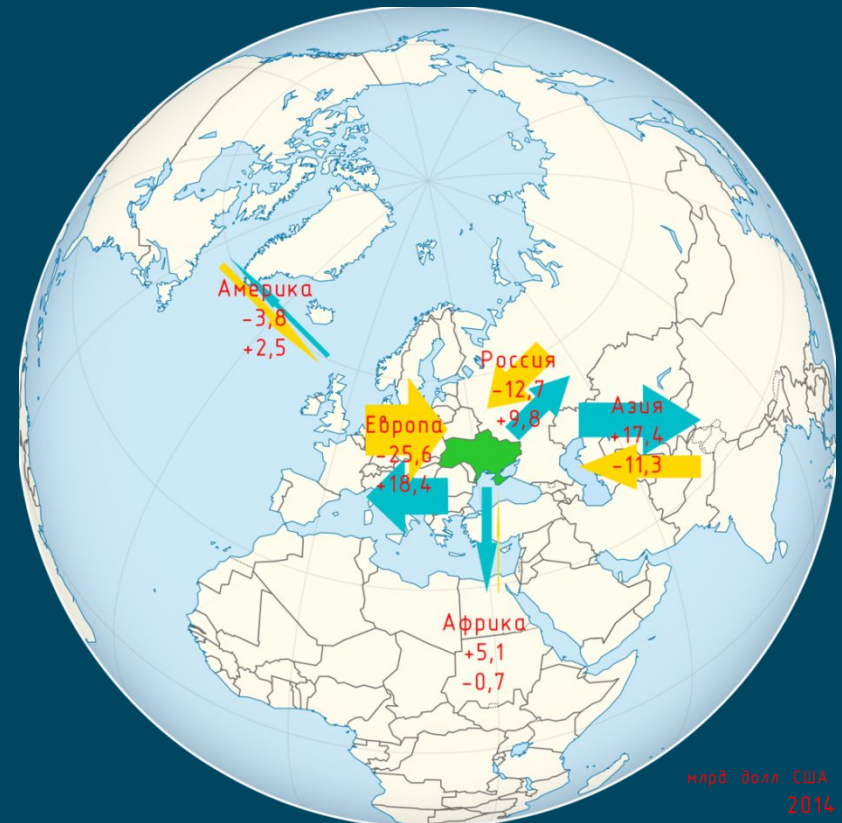
Наиболее аграрные экономические районы: Подольский, Центральный и Причерноморский.

Внешние экономические СВЯЗИ

Объём внешней торговли в 2011 году составил 140,3 млрд долл. США при отрицательном сальдо в размере 13,7 млрд долл. Объём экспорта — 63,3 млрд долл., импорта — 77,0 млрд долл. (по импорту — 38-е, по экспорту — 51-е место в мире). Однако, в связи с кризисом в стране и политической обстановкой, эти показатели ощутимо ухудшились.



Внешняя торговля Украины по континентам



Внешние экономические СВЯЗИ

Торговые партнёры Украины

-  Белоруссия с 17 декабря 1992 года
-  Казахстан с 17 сентября 1994 года
-  Грузия с 9 января 1995 года
-  Македония с 18 января 2001 года
-  Молдавия с 13 ноября 2003 года
-  В рамках ГУАМ (Грузия, Азербайджан, Молдавия) с 23 мая 2006 года
-  ЕАСТ (Исландия, Норвегия, Швейцария, Лихтенштейн) с 24 июня 2010 года
-  Черногория с 18 ноября 2011 года
-  В рамках СНГ с 20 сентября 2012 года (Армения, Белоруссия, Казахстан, Молдавия, Россия)

В последние годы экономические связи Украины с большинством стран ослабли, из-за кризиса в ней и не способности поддерживать нормальный режим торговли. Это негативно сказывается на экономике самого государства. Главной надеждой Украины сейчас является поддержка от других государств, которая должна помочь им справиться с трудностями.

Общий вывод и перспективы развития



Украина – важное государство Восточной Европы. Положение делает её значимой как для ближайших соседей, так и для её западных партнёров. Экономический кризис в стране сильно ограничивает её возможности. Тем не менее, в долгосрочной перспективе Украина, используя своё географическое положение и природный ресурсы, может стать одним из ведущих государств Восточной Европы и важным партнёром для своих западных и восточных соседей.

СПАСИБО ЗА ВНИМАНИЕ!

