



Тема: «Города-
миллионеры
России»»

ПРЕЗЕНТАЦИЯ
ПОДГОТОВЛЕНА
О.В Молодкиной



Содержание

- 1 .Москва
- 2 .Санкт-Петербург
- 3 .Новосибирск
- 4 .Екатеринбург
- 5 .Нижний Новгород
- 6 .Самара
- 7 .Казань
- 8 .Омск
- 9 .Челябинск
- 10 .Ростов-на-Дону
- 11 .Уфа
- 12 Волгоград
- 13 Пермь
- 14 Красноярск
- 15 Воронеж




Москва

Площадь **2511** км²

Население: 11 612 943 жителей

Москва — важнейший транспортный узел, а также политический, экономический, культурный и научный центр страны. Город обслуживают 6 аэропортов. В Москве 9 железнодорожных вокзалов, 3 речных порта (имеется речное сообщение с морями бассейнов Атлантического и Северного Ледовитого океанов). С 1935 года в столице работает метрополитен. По данным (2011) журнала Forbes, Москва занимает 1-е место среди городов мира по числу долларовых миллиардеров (79 человек). Журнал Foreign Policy ставит Москву в 2010 году на 25 место глобальных городов, вносящих значительный вклад в развитие мировой цивилизации. 1147г.первые упоминания о Москве.



Санкт-Петербург

Площадь: 1399 км²

Население 5 000 000 жителей
Санкт-Петербург — важный экономический и научный центр России, крупный транспортный узел. Город-герой (словосочетание «город-герой» употребляется только с названием города, которое носил город в соответствующий период: «*город-герой Ленинград*»)

Санкт-Петербург включён в список Всемирного наследия ЮНЕСКО, являясь важным центром туризма в России. Санкт-Петербург — самый северный в мире город с населением более одного миллиона человек. Среди городов, полностью расположенных в Европе, Санкт-Петербург является третьим по населению, а также первым по численности жителей городом, не являющимся столицей

Основатель города – Пётр Первый 1703 г.



Новосибирск

Новосибирский Государственный Академический Театр
Оперы и Балета

Площадь: 506,7 км²

Население: 1 500 000
жителей

Новосибирск - научный, культурный, промышленный, транспортный, торговый и деловой центр Сибири. Город расположен на Приобском плато, примыкающем к долине реки Обь, рядом с водохранилищем, образованным плотиной Новосибирской ГЭС. Ведущими отраслями промышленности являются энергетика, газоснабжение, водоснабжение, металлургия, металлообработка, машиностроение.

30 апреля 1893 года в село Кривощёковское, располагавшееся на левом берегу Оби, прибыла первая партия мостостроителей. Этот момент принято считать официальной датой рождения Новосибирска.



Екатеринбург

Площадь: 491 км²

Население: 1 377 738 жителей

Екатеринбург — главный административный, культурный, научно-образовательный центр Уральского региона, наделённый статусом центра Уральского федерального округа, крупный промышленный центр (оптико-механическая промышленность, приборостроение и тяжёлое машиностроение, металлургия, полиграфическая промышленность, лёгкая и пищевая промышленность, военно-промышленный комплекс). Екатеринбург — город, который был заложен по указу первого русского императора Петра I и в котором трагически погиб последний русский император Николай II.

Основатели города - Василий Никитич Татищев и Виллим Иванович Геннин 1723 г.

Здание Администрации Екатеринбурга



Нижний Новгород

Площадь: 411 км²


Население: 1 254 592 жителей

Нижний Новгород — важный экономический, транспортный и культурный центр страны. Известен как крупный центр судо-, авиа-, автомобилестроения и информационных технологий. В период с 1959 по 1991 год город был закрыт для посещения иностранцами, но в настоящее время он является крупнейшим центром речного круизного туризма в России и местом проведения международных выставок различного профиля на базе Нижегородской ярмарки.

Основатель города -
Святой благоверный
князь Георгий
Владимирский (Юрий
Всеволодович) 1221 г.



Церковь Собора Пресвятой Богородицы



Самара

Площадь: 541 км²


Население 1 169 184 жителей

Расположена на левом возвышенном берегу Волги напротив Самарской Луки, при впадении в неё реки Самары (отсюда название города). Крупный экономический, транспортный, научно-образовательный и культурный центр. Основные отрасли промышленности: машиностроение, нефтепереработка и пищевая промышленность.



Основатель города - Князь Григорий Осипович Засекин 1586г.

Здание Администрации городского округа Самара на улице Куйбышева.



Казань


Казанская ратуша

Площадь: 425 км²

Население: 1 161 308 жителей

Столица Республики Татарстан, крупный порт на левом берегу реки Волги, при впадении в неё реки Казанки. Один из крупнейших экономических, политических, научных, образовательных, культурных и спортивных центров России. Казанский кремль входит в число объектов Всемирного наследия ЮНЕСКО. Город имеет зарегистрированный бренд «третья столица России». Неофициально и полуофициально именуется «столицей российского федерализма» и «столицей всех татар мира». В 2005 году было отпраздновано тысячелетие Казани. В 2013 году в Казани пройдёт XXVII Всемирная летняя Универсиада, в 2015 году — чемпионат мира по водным видам спорта, а в 2018 году Казань станет одним из городов, в которых будет проводиться чемпионат мира по футболу.

Основатель города - хан Хасан.



ОМСК

Успенский собор

Площадь: 572,9 км²

Население: 1 156 583 жителей

Город расположен в южной части Западно-Сибирской равнины, на месте впадения в Иртыш реки Омь.

Омск - крупный промышленный центр: лёгкая, пищевая, полиграфическая, химическая, нефтехимическая и авиакосмическая промышленности.


Крупный транспортный узел: железные и шоссейные дороги,

Транссибирская магистраль, речной порт и аэропорт. Первая Омская крепость была основана в 1716

году казачьим отрядом под командованием И. Д. Бухгольца,

отправившимся расширять и укреплять рубежи Российской империи по именному указу Петра I.

Омск служил пограничной крепостью для защиты от набегов кочевников, до 1797 года был острогом.



Челябинск

Площадь: 530 км²

Население: 1 143 458
жителей

Челябинск - крупный
промышленный центр с
предприятиями
металлургии,
машиностроения и
металлообработки,
приборостроения, лёгкой и
пищевой промышленности.
Крупный транспортный
узел (железные и
шоссейные дороги;
Транссибирская
магистраль).

Челябинская крепость
заложена в 1736 году.

Основатель города -
Алексей Тевкелев.



Главный корпус ЮУрГУ.



Ростов-на-Дону

Площадь: 354 км²

Население: 1 096 448 жителей

Ростов-на-Дону - город расположен на юго-востоке Восточно-Европейской равнины, на берегах реки Дон, в 46 километрах от места её впадения в Азовское море, в 1067 километрах к югу от Москвы. административный центр Ростовской области. С 13 мая 2000 года административный центр Южного федерального округа. 5 мая 2008 года указом президента Российской Федерации № 556 городу Ростову-на-Дону присвоено почётное звание Российской Федерации «Город воинской славы»

Официально датой основания города считается 15 декабря 1749 года, когда императрица Елизавета Петровна своим указом основала Темерницкую таможню

Здание администрации



Уфа

Уфимский государственный авиационный технический университет

Площадь: 765 км²

Население: 1 072 291 жителей

Столица [Республики Башкортостан](#), крупный промышленный, транспортный, спортивный, научный и культурный центр [России](#). Также является многоконфессиональным религиозным центром. Уфа выбрана для проведения саммитов [ШОС](#) и [БРИКС](#) в 2015 году, а также для проведения ряда мировых спортивных соревнований. Согласно интегральному рейтингу ста крупнейших городов России за [2012 год](#) Уфа занимает второе место по комфортности проживания, а согласно рейтингу [Forbes](#) за [2011 год](#) город занимает второе место по инвестиционной привлекательности. Поселение, построенное русскими стрельцами по указу [Ивана Грозного](#), быстро росло, и в [1586 году](#) оно упомянуто уже как город.



Волгоград


Площадь 860 км²

Население: 1 018 739
жителей

Волгоград — город на юго-востоке европейской части [России](#), расположен на западном берегу реки [Волга](#) в нижнем течении. **Город-герой**, место **Сталинградской битвы**.

С [1589](#) по [1925](#) годы носил название Царицын, а с [1925](#) по [1961](#) годы — Сталинград.

Центр машиностроения, энергетики, химической и нефтяной промышленности. Основана 2 июня 1589 года воеводой Григорием Засекиным, крепость Царицын располагалась на острове, напротив впадающей в Волгу [реки Царица](#).



Пермь

Площадь: 800 км²

Население: 1 000 672 жителей

Пермь— город на востоке европейской части России, в предгорьях Урала, административный центр Пермского края, порт на реке Каме, транспортный узел на Транссибирской магистрали,. Крупный многоотраслевой промышленный, научный, культурный и политический центр Урала.

9 (20) марта 1720 года по приказу Петра I капитан-поручик артиллерии Василий Никитич Татищев заложил медиплавильный завод, основал Пермь.



Красноярск

Площадь: 354 км²

Население: 1 000 000 жителей.

Красноярск — город, крупнейший культурный, экономический и образовательный центр Центральной и Восточной Сибири, административный центр Красноярского края (второго по площади субъекта России)

Крупный транспортный центр. Основные отрасли экономики — космическая промышленность, цветная металлургия, образование, гидроэнергетика. Расположен на обоих берегах Енисея, на стыке Западносибирской равнины, Среднесибирского плоскогорья и Саянских гор.

Основан в 1628 году дворянином Андреем Дубенским как острог, а в 1690 г. получил статус города.

Администрация города

Виноградовский мост

Красноярская филармония

Скульптура Енисея.



Воронеж

Площадь: 597 км²

Население: 1 000 000 жителей.

Воронеж — город в европейской части России. Расположен на берегах Воронежского водохранилища реки Воронеж, в 8,5 километрах от впадения её в реку Дон, от Москвы — 534 км. Население города Воронеж 1,0 млн. человек (с 17 декабря 2012 г).

16 февраля 2008 года за мужество, стойкость и массовый героизм, проявленный защитниками города в борьбе за свободу и независимость Отечества, Воронежу присвоено почётное звание Российской Федерации «Город воинской славы» Основан в 1586 году.

Современный Воронеж– это научный и промышленный центр Центрально-Чернозёмного экономического района.



четвертый ребенок в семье С.Лопыревой -- миллионный житель



КОНЕЦ