

ВЕЛИКОБРИТАНИЯ

Подготовили Ученицы 11 класса
МОШ № 4
Алдошина Яна и Майстренко
Милена



ВЕЛИКОБРИТАНИЯ

Великобритания -Соединённое Королевство Великобритании и Северной Ирландии - островное государство в Западной Европе. Великобритания - одно из крупнейших государств Европы, ядерная держава, постоянный член Совета Безопасности ООН. Наследница Британской империи, являвшейся наиболее крупным государством мира в XIX — начале XX века.

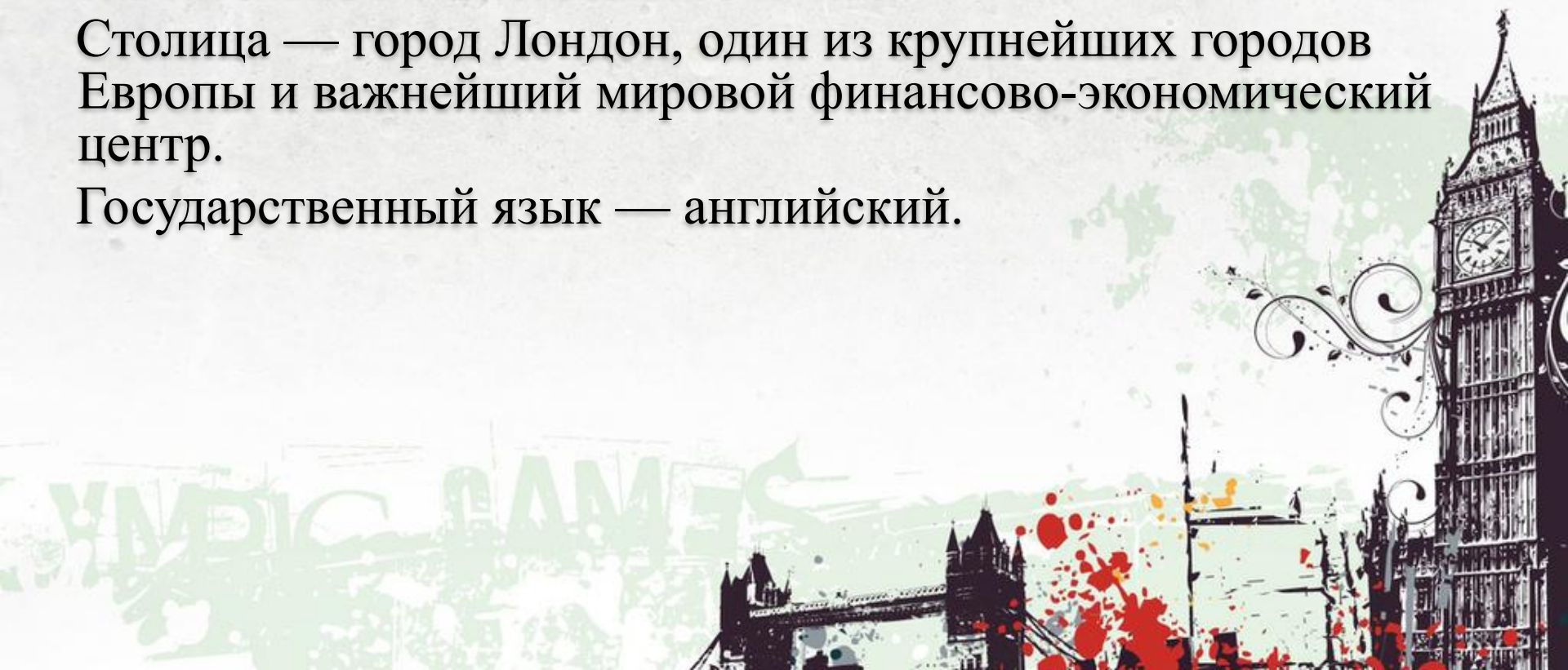



Основано 1 января 1801 (объединение Королевства Великобритания и Королевства Ирландия)

Государство состоит из четырёх «исторических провинций»: Англия, Шотландия, Уэльс и Северная Ирландия. Форма административно-территориального устройства — унитарное государство, хотя три из четырёх исторических провинций (кроме Англии) обладают значительной степенью автономии.

Столица — город Лондон, один из крупнейших городов Европы и важнейший мировой финансово-экономический центр.

Государственный язык — английский.





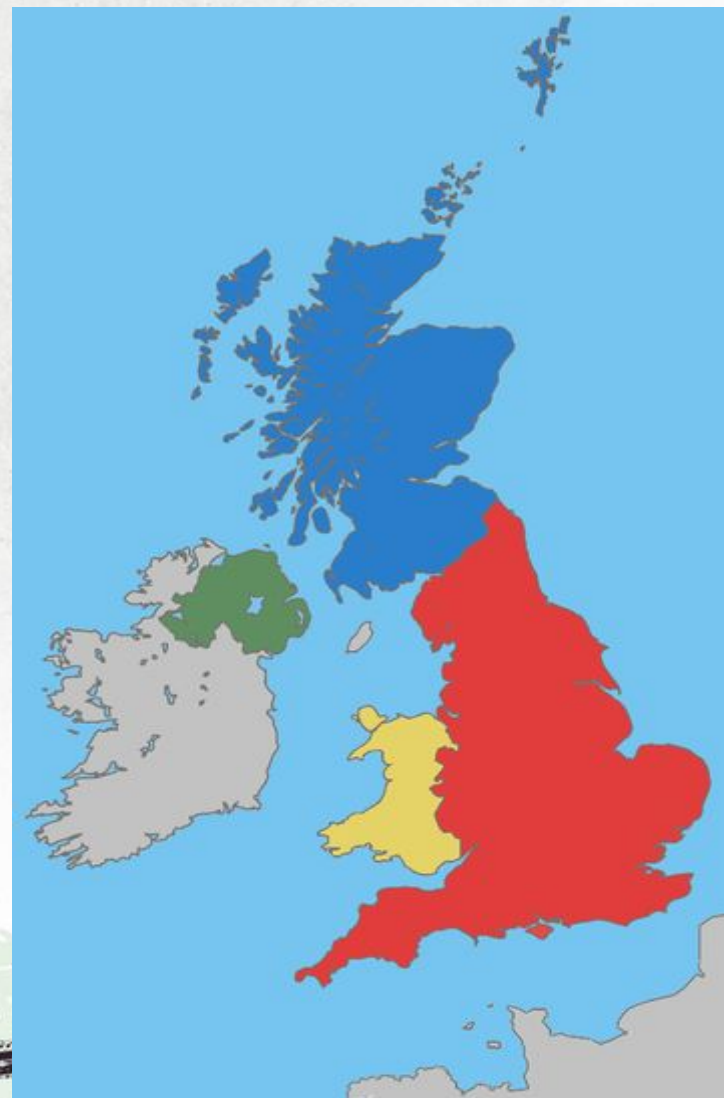
Герб Великобритании

Флаг Великобритании



ГЕОГРАФИЧЕСКОЕ ПОЛОЖЕНИЕ

Государство располагается на Британских островах, омывается Атлантическим океаном и его морями. Площадь: всего — 244 820 км², суша — 240 590 км², внутренние воды — 3 230 км². Самая высокая вершина — г. Бен-Невис (1343 м) — расположена на севере Шотландии (Грампианские горы), самая низкая точка — Фенланд (−4 м).



ПРИРОДНЫЕ УСЛОВИЯ

На севере и западе преобладает горный рельеф — Северо-Шотландское нагорье (до 1343 м), Пеннинские и Кембрийские горы; на юге и юго-востоке — холмистые равнины. Климат умеренно океанический, влажный. Средние температуры января от 3 до 7 °С, июля 11—17 °С; осадков до 3000 мм в год на западе и 600—750 мм на юго-востоке. Основные реки: Темза — 346 км, Северн — 354 км, Трент — 298 км, Мерси — 109 км, Клайд — 170 км. Крупнейшие озёра: Лох-Ней (пл. 396 км²), Лох-Эрн (109,5 км²), Лох-Ломонд (71 км²), Лох-Несс (56 км²). Леса (бук, дуб, берёза) занимают около 9 % территории Великобритании. В почвенном покрове страны широко распространены подзолистые, бурые лесные и перегнойно-карбонатные почвы. По механическому составу преобладают глинистые и суглинистые почвы.



ПРИРОДНЫЕ РЕСУРСЫ

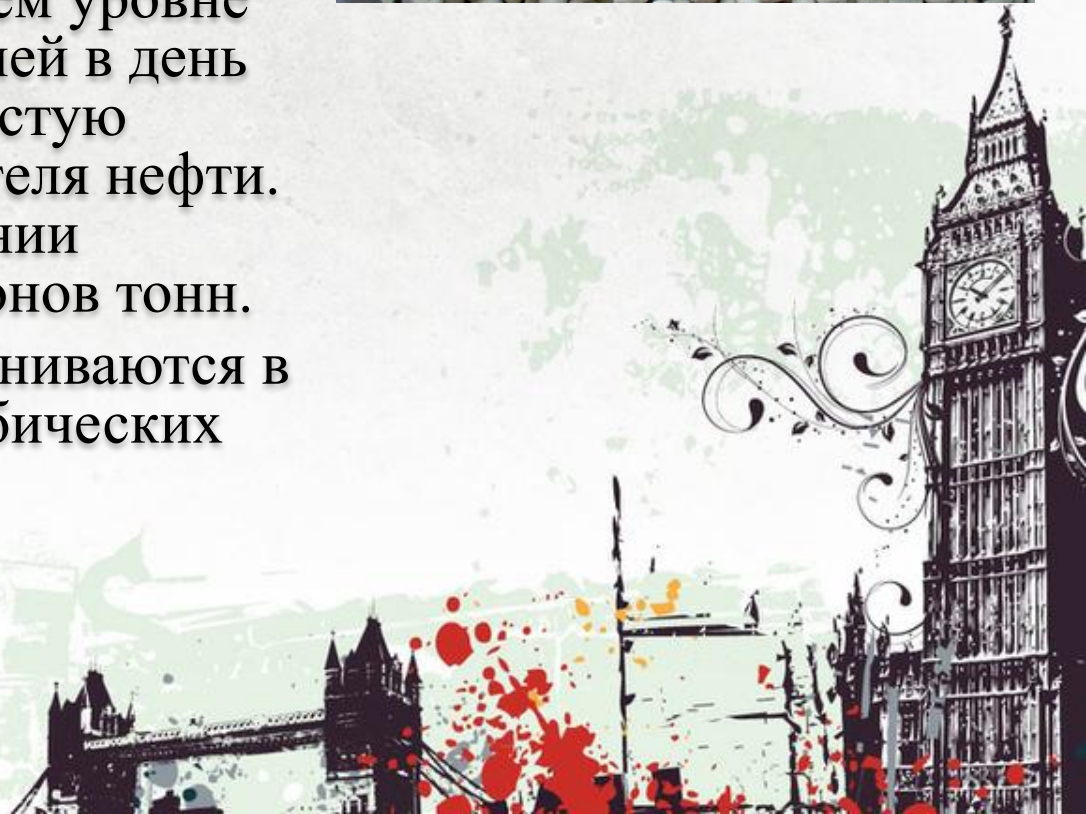
Богаты месторождения угля в Пенинах, на Средне шотландской низменности, в предгорьях южного Уэльса, промышленные запасы которого составляют 4 млрд. т. Самое большое месторождение железной руды - в Восточном Мидленде: здесь сосредоточено 60% всех запасов. Значительны запасы каменной и калийной солей.

В Кембедленском массиве найдены свинцово-цинковые и гематитовые руды, а на Корнуолле - свинцово цинковые и оловянные. Много надежд возлагается на нефть и газ Северного моря, общие запасы которых составляют соответственно 2,6 млрд. т. и 1400 млрд. куб. м.



Экономически важные ископаемые руды включают свинец, добыча которого удовлетворяет потребности экономики лишь на половину, и цинк. Достаточно много других ресурсов, таких, как мел, известь, глина, песок, гипс.

Открытие залежей нефти в Северном море привело к стремительному развитию нефтедобывающей промышленности. При среднем уровне добычи 2,6 миллионов баррелей в день Великобритания занимает шестую строчку мирового производителя нефти. Запасы нефти в Великобритании достигают цифры 770 миллионов тонн. Запасы натурального газа оцениваются в пределах 22,7 триллионов кубических футов.



НАСЕЛЕНИЕ

Господствующая и наиболее многочисленная группа населения Великобритании - англичане. Около 80% населения — англичане, 15% — шотландцы, валлийцы (уэльсцы), корнуэльцы и ирландцы; около 5% населения — иммигранты из стран Содружества.

Английский язык входит в северо-западную группу германских языков. Он широко распространен и за пределами государства Великобритания

Довольно большую группу (около 500 тыс. человек) в Великобритании составляют евреи, живущие главным образом в Лондоне и других крупных городах.



ЧИСЛЕННОСТЬ НАСЕЛЕНИЯ

| Год | Численность населения (чел.) |
|------|---------------------------------|
| 1900 | 35 405 900 |
| 1949 | 50 300 000 |
| 1959 | 51 900 000 |
| 1976 | 55 900 000 |
| 1998 | 59 100 000 |
| 2013 | 63 764 710 |
| 2014 | 64 143 501 |
| 2015 | 64 523 579 |
| 2016 | 64 928 787 |



ЭТНИЧЕСКИЙ СОСТАВ

| Этнос | Население | % от общего* |
|----------------------|------------|--------------|
| Белые Британцы | 50 366 497 | 85.67 % |
| Белые (другие) | 3 096 169 | 5.27 % |
| Индийцы | 1 053 411 | 1.8 % |
| Пакистанцы | 977 285 | 1.6 % |
| Смешанные | 677 117 | 1.2 % |
| Ирландцы | 691 232 | 1.2 % |
| Чернокожие с Карибов | 565 876 | 1.0 % |
| Чернокожие Африканцы | 485 277 | 0.8 % |
| Бангладешцы | 283 063 | 0.5 % |
| Другие | 230 615 | 0.4 % |
| Азиаты (не китайцы) | 247 644 | 0.4 % |
| Китайцы | 247 403 | 0.4 % |
| Чернокожие другие | 97 585 | 0.2 % |

* Процент от всего населения Британии в соответствии с переписью 2001 года.



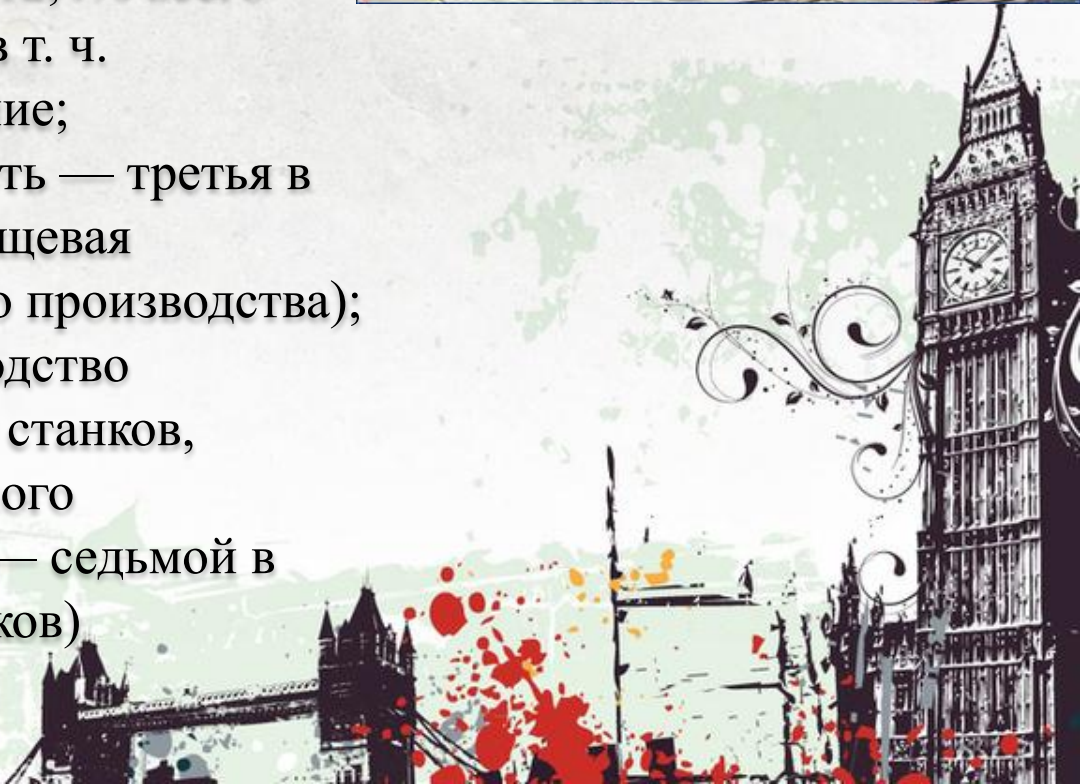
РЕЛИГИОЗНЫЙ СОСТАВ

| Религия | % от общего |
|----------------|-------------|
| Христианство | 71,6 |
| Атеизм | 15,5 |
| Ислам | 2,7 |
| Индуизм | 1,0 |
| Сикхизм | 0,6 |
| Иудаизм | 0,5 |
| Буддизм | 0,3 |
| Другая религия | 0,3 |



ПРОМЫШЛЕННОСТЬ

Великобритания — высокоразвитая индустриальная страна. По запасам энергоресурсов занимает 1-е место в Европе, являясь крупным производителем нефти и газа. В обрабатывающей промышленности приоритетом пользуются такие отрасли, как транспортное машиностроение (12,4% всего промышленного производства), в т. ч. автомобилестроение; судостроение; аэрокосмическая промышленность — третья в мире после США и Франции; пищевая промышленность (12,5% от всего производства); общее машиностроение: производство сельскохозяйственной техники и станков, включая производство текстильного оборудования (Великобритания — седьмой в мире производитель в мире станков)



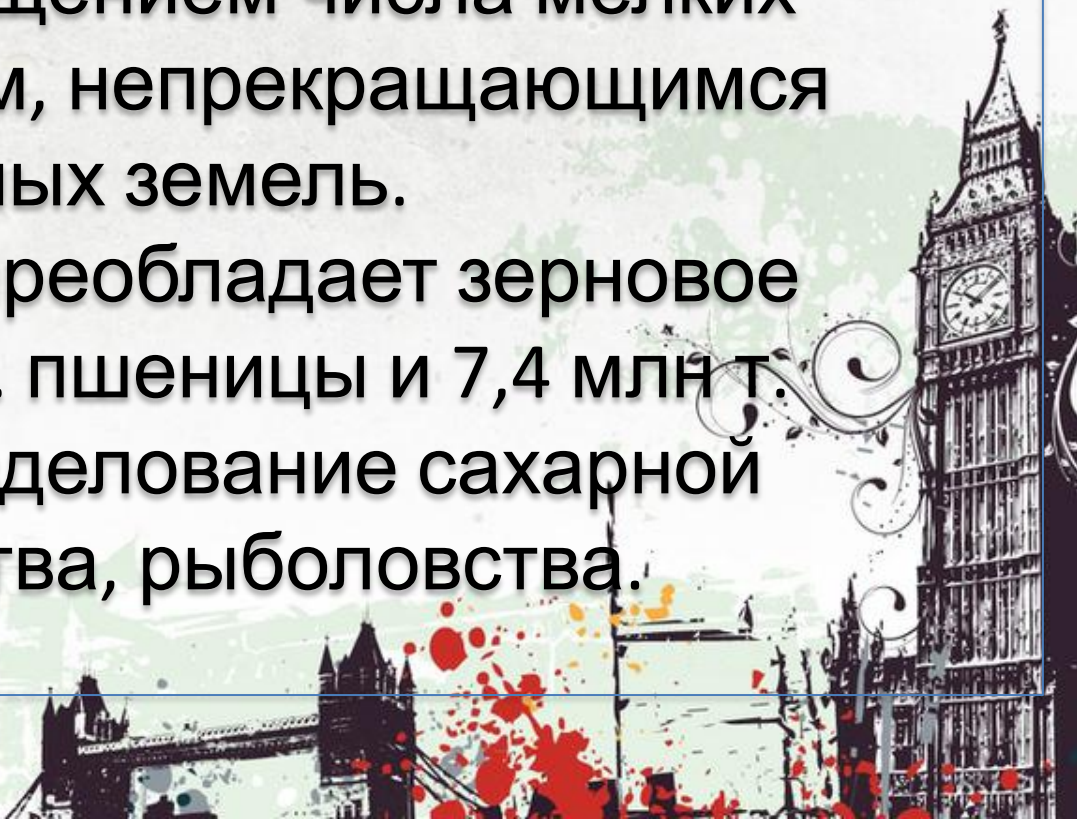
электроника и электротехника;
компьютеры, процессоры и
суперкомпьютеры, программное
обеспечение; средства
телекоммуникаций (волоконная оптика,
радары и т. п.); медицинское
оборудование; бытовая техника.
Химическая промышленность дает 11%
от всего производства. Это:
фармацевтика (Великобритания —
четвертый в мире производитель
лекарств); агрохимия; парфюмерия;
новые материалы и биотехнологии.
Крупная пищевкусовая
промышленность (производство
пищевых концентратов, кондитерских и
табачных изделий, напитков (ок. 1/5
мирового экспорта алкогольных
напитков, преимущественно
шотландский виски и английский
джин).



Сельскохозяйственное производство

Земледелие в Великобритании развивается очень низкими темпами, можно даже сказать, что оно деградирует, что сопровождается непрерывным сокращением числа мелких ферм, их разорением, непрекращающимся сокращением пахотных земель.

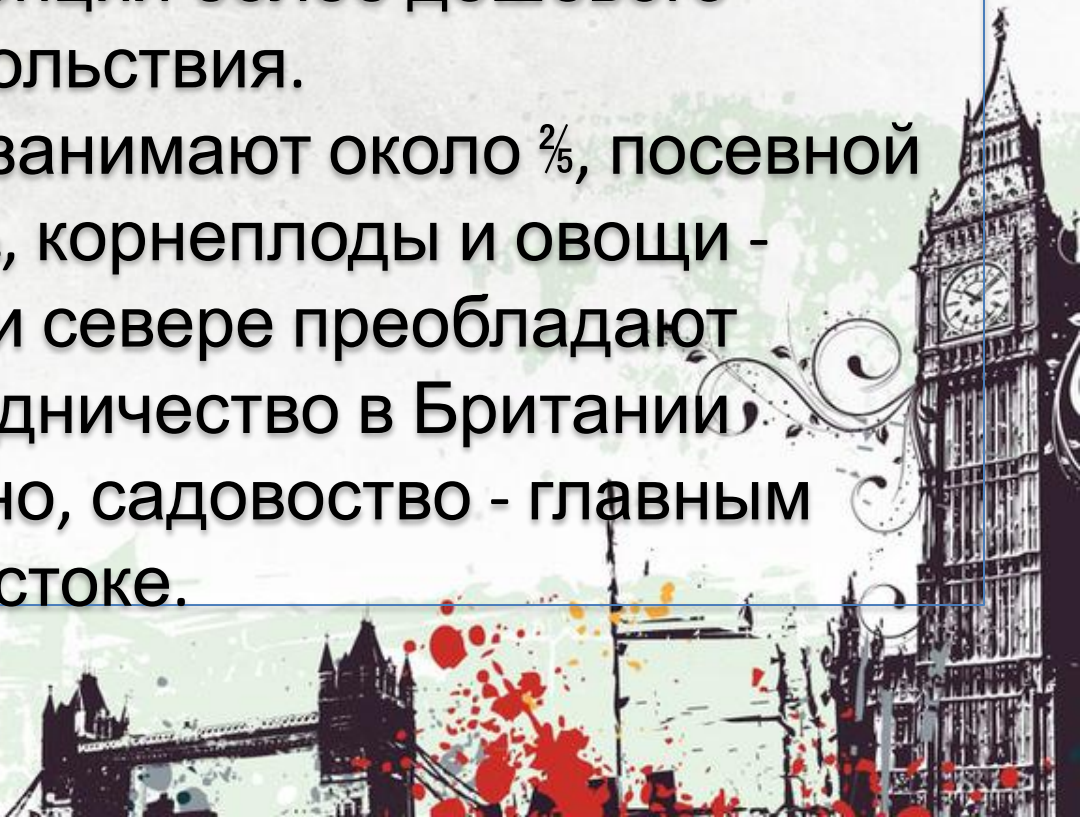
В растениеводстве преобладает зерновое хозяйство (14,2 млн т. пшеницы и 7,4 млн т. ячменя); развито возделывание сахарной свеклы, картофелеводства, рыболовства.



Сельскохозяйственное производство

Также сильным тормозом в развитии растениеводства явл. высокая цена земли (что еще и является причиной высокой цен на продукты) и конкуренция более дешевого импортного продовольствия.

Зерновые культуры занимают около $\frac{2}{5}$, посевной площади, травы - $\frac{1}{3}$, корнеплоды и овощи - около $\frac{1}{5}$. На западе и севере преобладают посевы овса. Огородничество в Британии развито повсеместно, садоводство - главным образом на юго - востоке.



СЕЛЬСКОХОЗЯЙСТВЕННОЕ ПРОИЗВОДСТВО

Основная отрасль животноводства - разведение высокопродуктивного мясного и молочного скота. Различные породы традиционно разводятся в определенных районах: из молочных на Юге Девона - красные девонские коровы, в Дарсете - черно - белые. Специально выведены мясные породы: герфордширская шортхорн и абердин - ангус.



Местная традиционная культура - картофель - распространена повсеместно, особенно в Северной Ирландии, на восточном побережье Англии и Шотландии. На корм скоту выращивается так же кормовая свекла и капуста. Однако потребности животноводства в кормах намного превышает собственные ресурсы, поэтому значительная часть их ввозится из -за рубежа



ТРАНСПОРТ

Все районы Великобритании непосредственно связаны с морскими портами, которые служат основными транспортными узлами. С континентом Великобритания связана туннелем под проливом Ла - Манш, двумя железнодорожными паромными переправами. Во внутренних перевозках наибольшую роль играет автомобильный транспорт. В Лондоне и Глазго есть метрополитен. Остро стоит проблема общественного транспорта в отдельных сельских районах. Сокращается железнодорожная сеть, но быстро развивается авиационный транспорт. С 1980-х гг. авиaperевозки пассажиров и грузов возрасли более, чем втрое. British Airways - ведущая международная авиакомпания. В стране насчитывается около 450 гражданских аэропортов - крупнейший из них "Хитроу".



Достопримечательности

Биг - Бен

Часовая башня Вестминстерского дворца в Лондоне известна всему миру под названием Биг - Бен. В Вестминстерском дворце проходят заседания лордов и палаты общин, в многокилометровых коридорах дворца легко потерять нужное направление, вряд ли есть человек, который побывал во всех его 1200 комнатах, но самая знаменитая часть дворца - башня с часами - известна, без преувеличения сказать, всему миру и является одним из самых ярких архитектурных символов в городе.



Камни Стоунхенджа

Стоунхендж - загадочное каменное мегалитическое сооружение на солсберийской равнине, внесенное в список Всемирного наследия ЮНЕСКО.

Точного толкования этому сооружению не нашли до сих пор.

Как правило, подходить близко к камням или ходить между ними не разрешено.



Тауэрский мост

Самый растиражированный символ Лондона - Тауэрский мост - был открыт в 1894 году. Он одновременно и разводной, и висячий. Конструкция моста такова, что когда нижний центральный пролет разводится для прохода судов, верхняя галерея, на которую ведут лестницы в обеих башнях остается открыта для пешеходов, желающих пересечь Темзу.



Церковь Св. Анны в Манчестере

Церковь Св. Анны была освещена в 1712 г. и названа не только в честь святой, но и в честь её покровительницы, леди Манчестер. В списке архитектурного наследия Великобританской церкви присвоена первая категория. Это неоклассическое здание, изначально выстроенное из местного материала, красного коллихёрского песчаника. Сегодня церковь, помимо того, что выполняет свою прямую функцию, является активно используемой концертной площадкой.



Эдинбургский замок

Эдинбургский замок - одна из самых популярных достопримечательностей Шотландии. Со стороны кажется, будто замок, стоящий на скале, парит над городом. Он создавался как крепость и использовался разными военными силами. Замок находится на вершине знаменитой Королевской мили - это улица ведет вниз, к дворцу Холирудхаус.

История замка длинна и разнообразна. Это история завоеваний, осад, предательств, борьбы за независимость, договоров, разрушений и воссозданий. Здесь бывали короли и первые вельможе государства, здесь во время Второй Мировой войны была оборудована тюрьма для пленных немецких летчиков Люфтваффе.



Музей Битлз в Ливерпуле

Здесь от самого входа звучит ненавязчивая музыка. Сюда ежегодно приходит свыше 300 тысяч посетителей. Это музей легенды XX века - знаменитой группы Битлз. Официальное название - "История Битлз". Расположен он на территории Ливерпульского порта в подвале Альберт Дока, входящего в состав ансамбля административных зданий, которые сами по себе признаны памятником исторического наследия и находятся под защитой ЮНЕСКО.

