




МГУ



Подготовила:  
Студентка 4 курса заочного отделения  
Института истории и политики МПГУ  
Бузуверова Юлия Николаевна



Образована 27 апреля 1922 года как Якутская АССР в составе РСФСР, хотя Якутский уезд, близкий по территории современной Якутии возник ещё в 1638 году.

В 1991 году Якутская-Саха ССР получила своё современное название — Республика Саха (Якутия).

Это самый крупный регион Российской Федерации. Кроме того, Якутия — самая большая административно-территориальная единица в мире. Однако население республики меньше одного миллиона человек, что делает плотность населения в ней одной из самых низких по России (меньшую плотность имеют только Чукотский и Ненецкий автономные округа)





**Якутия — единственный субъект Российской Федерации, на территории которого применяется время трёх часовых поясов.  
Якутск – столица республики.**



Человек заселил территорию современной Якутии в глубокой древности. Археологами установлено, что древний человек заселил Якутию уже в раннем палеолите. К наиболее известным и хорошо изученным стоянкам в Якутии относятся  
позднепалеолитическая Янская стоянка и  
стоянка Диринг-Юрях дирингской культуры (находки якутских археологов под руководством Ю. А. Мочанова), которая расположена в среднем течении реки Лены. Начиная с середины I тысячелетия н. э. на территории Якутии появились предки эвенов и эвенков.







Начиная с середины I тысячелетия н. э. на территории Якутии появились предки эвенов и эвенков. Приход предков якутов в Ленский край заставил их отойти к западу и востоку от Лены. Часть тунгусских родов, оттесненная к Охотскому морю, расселилась по бассейну Колымы, Индигирки реки Яны. Смешавшись с юкагирами и коряками, они образовали новый народ — эвенов.





Крупнейший из коренных народов республики, давшей ей название — якуты — (самоназвание саха) занимают весьма особое положение, которое характеризуется особенностями языка, традиционной культуры и физического облика.

Якуты как народность сформировались в бассейне Средней Лены, то есть на территории Центральной Якутии. Здесь произошло окончательное формирование народа на основе смешения пришлых тюркоязычных племен с местными палеоазиатскими родами, а также с пришлыми монголоязычными хоринцами и тунгусами.

Предки якутов сумели сохранить и развить коневодческо-скотоводческую структуру своего хозяйства в экстремальных условиях Севера, привнесли в регион ремесленное производство (кузнечное, ювелирное, гончарное и др.), строительство жилищ постоянного типа. Уже к началу XVII века якутские роды жили в бассейнах Индигирки и Яны, продвинув в арктические районы Якутии культуру разведения крупного рогатого скота и табунного коневодства. Параллельно шло формирование особой этнографической группы северных якутов-оленеводов, перенявших от местных тунгусских и юкагирских племён способы ведения хозяйства в условиях тундры и лесотундры.







Памятник Петру Бекетову  
в Якутске





Якутский острог

Первым из русских проникли в Якутию казаки в 1623, спустившись на стругах по реке Лене. В 1632 году казак Петр Бекетов основал на территории Якутии первый русский город Ленский острог, названный позже Якутском. Эта дата считается датой вхождения Якутии в состав Российского государства. В январе 1634 г. большой отряд (до 1000 якутов) осадил Якутский острог, где находилось около 200 казаков, но последние отбили атаки, и якуты вскоре прекратили нападения, но ещё долго сопротивлялись либо уходили в отдаленные районы. В 1638 году было образовано Якутское воеводство.




Отдельной страницей в истории Якутии является ссылка. Ссылка началась ещё с 1640-х годов. В начале большинство ссылалось «в пашню», «в службу», «в посад». Начиная с XIX века якутская ссылка по большей части становится политической. В ссылке в Якутии побывали декабристы, участники польского восстания 1863 года, народники, социал-демократы. Именами многих из них названы улицы городов и посёлков Якутии. В верховьях Вилюя отбывал ссылку Н. Г. Чернышевский; его именем ныне назван посёлок Мирнинского района.





Много ссыльных не вернулись в европейскую часть России, они смешавшись с местным населением дали рождение новой народности - сахалярам, потомкам от смешанного брака якутов и представителей какого-либо иного этноса, как правило европеоидного. Сахаляров относят к своеобразной народности, субэтносу. Конкурсантками «Мисс Якутия», в основном, являются сахалярки. Термин распространён в Якутии и прилегающих субъектах России, то есть фактически в большей части Сибири. В городе Якутске есть «памятник первому сахаляру», как его шутливо называют горожане, — русскому первопроходцу Семёну Дежнёву и его семье, жене-якутке Абакаяде Сючю и их сыну Любиму.





Численность населения республики по данным Госкомстата России составляет 962 835 чел. (2017). Городское население — 65.49 %.

В центральной части территории Якутии проживает около 500 тыс. чел. В основном в Якутске, в Мегино-Кангаласском, Амгинском, Чурапчинском, Усть-Алданском, Горном, Хангаласском улусах.








Якутск - самый крупный город, расположенный в зоне вечной мерзлоты. Численность населения города по данным 2017 г. - 307 911 человек. Их них: якуты — 47 %, русские — 38 %, другие — 15 %.





Город расположен в долине Туймаада на левом берегу реки Лены, в среднем её течении. Находится несколько севернее параллели 62 градуса северной широты, вследствие чего в летнее время наблюдается длительный период «белых ночей», а зимой (в декабре) — светлое время суток длится всего 3-4 часа.



В самом большом регионе России есть Верхоянск — один из самых маленьких населённых пунктов в России, имеющих статус города.

Образует городское поселение город Верхоянск. Верхоянск — одно из самых холодных мест на Земле, самый холодный город в мире. Самая низкая температура  $-67,8^{\circ}\text{C}$  была зарегистрирована здесь 15 января 1885 года. Верхоянск часто называют Полюсом холода северного полушария.

Официально статус «Полюса холода» отдан Верхоянску, однако спор о статусе «Полюс холода» ведётся им с Оймяконом до сих пор.





Оймякон наиболее известен как один из «Полюсов холода» на планете, по ряду параметров Оймяконская долина — наиболее суровое место на Земле, где проживает постоянное население.



По якутской легенде, мороз на землю насылает великий Бык Зимы — Чысхаан. Полюбил он однажды красавицу Чолбон Куо и умчался с ней высоко в бескрайнее небо. Но, как только пригрело солнце землю, отпал у Великого Быка рог, а затем и второй. Растаял Чысхаан.

Якуты представляют духа холода в виде полубыка неслучайно. Издавна в этих местах находят оледеневшие кости и бивни мамонтов. Раньше их принимали за рога огромного сказочного быка. А поскольку, находили их чаще весной, считалось, что быка убило тепло. И, значит, бык — символ холода. Место жительства Чысхаана — полюс холода в Оймяконе. Именно туда каждый год к нему в гости прибывает Дед Мороз из Великого Устюга и многие другие новогодние волшебники, чтобы получить из его рук символ холода.





Но не все в Якутии связано только с холодом. Якутский Ысыах — самый главный праздник в Якутии. Слово ысыах дословно можно перевести как «изобилие», связан с культом солнечных божеств, с религиозным культом плодородия. Традиционно ысыах празднуется в день летнего солнцестояния — 21 июня. праздник справляется с большой торжественностью: якуты разводят костры и поддерживают их на протяжении всего праздника.



Всеобщее единение людей символизирует хоровод осуохай, означающий жизненный круг. Во время него танцующие, двигаясь в неторопливом темпе по направлению движения солнца, как бы совершают круговорот во времени и пространстве и отдают дань благодарности светилу за свет и тепло, подаренные людям.




В Якутии есть еще одна «столица», кроме Якутска! Город Мирный — алмазная «столица» России, расположенная в 1200 км. от Якутска. Открытая геологами летом 1955 года алмазоносная трубка «Мир» дала название рабочему поселку, выросшему среди тайги и ставшему через 3,5 года городом.








В Мирном расположена штаб-квартира крупнейшей в России алмазодобывающей компании «АЛРОСА».






В России слова «золото Якутии» стали нарицательными. Даже далёкие от геологии и добывающей промышленности люди знают, что в этом крае сосредоточены основные силы по обеспечению государства драгоценным металлом. Золотодобыча в республике Якутия является центральным источником её дохода, одной из главных отраслей.





Не менее ценным даром является природа Якутии. Заповедник «Олёкминский» расположенный к югу от среднего течения Лены на правобережье её второго по величине притока — Олёкмы создан в 1984 году. Тайга в заповеднике в минимальной мере пострадала от прямого воздействия человека, чему способствовала удалённость от населённых пунктов — ближайшее в 80 км от границы заповедника.






Другая жемчужина Якутии - Усть-Ленский государственный природный заповедник, расположенный в дельте реки Лены и на западном склоне северной оконечности хребта Хараулах. Организован 18 декабря 1985 года.




Дельта Лены — уникальное природное творение. Великая река разбегается здесь по бесчисленным протокам, образуя более 30 тысяч озёр. На них приходится пятая часть этого участка заповедника; свыше четверти — заливы и протоки.



В Якутии есть еще уникальный природный парк «Ленские столбы» геологическое образование на берегу реки Лены. Находится в 104 км от города Покровска. Ленские столбы вошли по природным критериям в список Всемирного наследия ЮНЕСКО 2 июля 2012 года в ходе 36-й сессии Комитета по Всемирному наследию ЮНЕСКО, которая прошла с 22 июня по 6 июля 2012 года в Санкт-Петербурге.





На такой обширной территории представлено сразу 4 климатические зоны. Большая часть Саха (около 80%) занимает тайга. На севере узкая полоса лесотундры переходит в тундру и сменяется арктической пустыней. Соответственно, флора и фауна Якутии представлена типичными представителями этих климатических поясов. Из ягод много морошки, голубики, клюквы, малауры, малины.






Зато тайга – это настоящее лесное королевство. В якутской тайге преобладает даурская лиственница, которая неплохо приспособилась к местным суровым условиям и может на зиму сбрасывать свою хвою. Много елей, берез, пихт, встречаются сосняки. В долинах рек преобладают луговые растения: одуванчики, щавель, можжевельник, смородина, черемуха, крапива и подорожники.

Несмотря на короткое лето, в Якутии успевают созревать почти все виды зерновых культур, самые популярные овощи и фрукты.




Якутия омывается морем Лаптевых и Восточно-Сибирским морем. А потому морская фауна республики представлена довольно богато, но морских рыб довольно мало: сельдь, камбала, треска. Изредка попадает полярная акула. А морские млекопитающие представлены более широко. Есть моржи, нарвалы, нередко к берегам Якутии заплывают гренландские киты.





Но больше всего на численность рыбы оказывает влияние популяция белых медведей и многочисленные птицы. На скалистых берегах гнездятся огромные стаи крачек, чаек и кайры. На близлежащих островах встречаются водоплавающие: утки, гуси, черные казарки, гаги, чирки. А местная розовая чайка и белый журавль-стерх занесены в Красную книгу.





Чуть далее от побережья, в зоне тундры обитают песцы, полярные волки, лемминги, полярные совы и куропатки, северные олени. Интересно, но вопреки распространенному мнению, многие якуты никогда не видели оленей. Эти животные обитают в основном в северной части края. На сегодня в Якутии известно 5 популяций северного оленя общей численностью 190 тыс. голов.







**Якутия – уникальный и удивительный природный и культурный комплекс, достояние и гордость России!**