

ГБОУ РМЭ «Семеновская специальная(коррекционная)общеобразовательная школа-интернат для обучающихся, воспитанников с ограниченными возможностями здоровья I ,II и V вида»

Обобщающее повторение по теме «Африка»

Учитель географии Актуганова Э.В.



Аннотация

Дает возможность доступа к современной информации.
Развивает познавательную деятельность школьников.
Использование компьютерных технологий на уроках географии повышает интерес к предмету у глухих учащихся.

Цели урока:

- Повторение, обобщение пройденного материала по теме «Африка»
- Объективная оценка знаний по данной теме



Задачи урока

- Углубление знаний по данной теме
- Развитие мышления, правильное произношение, концентрация внимания
- Воспитывать любознательность, любовь к путешествиям.

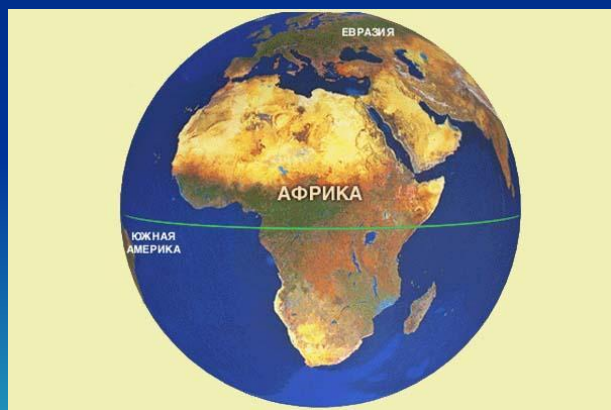


Материалы к уроку

- План-конспект
- Технологическая карта
- Презентация
- Тесты
- Дидактические материалы



Решить «Смысловые пропорции»



- Мадагаскар – остров, Африка - ...
- Евразия омывается четырьмя океанами, Африка - ...
- Евразия – первый по площади материк, Африка - ...
- Евразия – мыс Пиай (южный), а в Африке - ...
- Россия –русский язык, Египет -...
- Верблюд – пустыня, зебра -...
- Мелкое –Чад, глубокое - ...

Разгадайте анаграммы

- Хараса
- Тиковиря
- Гирен
- Навасан
- Латас
- Меготеб
- Цакиая
- Гемипи
- Мебазиз
- Растус



Найди географические объекты




- Ортипыдконгоивртаовикторияшрпимнилюждэ
цнигерфжгнкимчадблортипавмсчдзамбезирпа
мирньясаоршгорпфиктанганьикаоранжеваяжд
блтанадитроскалахаритирекнамибдлеваима

Найди ошибки в тексте

- Термометр показывал $+40^{\circ}\text{C}$, люди изнывали от жары. Верблюды медленно двигались по заданному маршруту. Вдруг поднялся ветер и путники на горизонте увидели черную тучу, радуясь надвигающейся грозе ...



Что изображено на слайдах?



Найди лишнее слово



- Нигер, Замбези, Игуасу, Конго, Сенегал
- Виктория, Чад, Эйр, Ньяса, Танганьика
- Зебры, жирафы, слоны, львы, кенгуру
- Алжир, Египет, Мексика, Марокко, Ливия
- Игольный, Альмади, Бен-Секка, Рас-Хафун, Йорк

Викторина

1. Какая река дважды пересекает экватор?
2. В какой части Африки всегда одна и та же погода?
3. У какой реки Айболит лечил животных?
4. Назовите цветную реку Африки.
5. В какой пустыне бывают туманы?
6. Можно ли в Африке увидеть снег?
7. Самая длинная река материка.
8. Самое глубокое озеро.
9. Столица страны пирамид.
10. Озеро, рождающее Голубой Нил.

подумай



Найди соответствие

1. саванна



а) фикус

2. экваториальный лес

б) вельвичия

3. пустыня

в) баобаб



Соотнести буквы и цифры в двух таблицах

17	14	21	6
10	8	2	22
19	4	12	18
7	15	23	3
24	1	5	16
9	20	11	13

Й	Р	Е	А
Ы	А	Ф	Р
А	И	Ж	М
С	К	И	Р
К	А	К	И
М	Т	Й	А

Какие народы живут в Африке?




1. Корейцы
2. Бушмены
3. Эскимосы
4. Индусы



Правильно!

- Молодец!



далее

Неправильно!

Читай
книги!

назад


Какие животные обитают в Африке?

1. Кенгуру
2. Слон
3. Броненосец
4. Медведь



Правильно!


- Молодец!



далее

Неправильно!

- **Читай книги!**



В каких климатических поясах расположена Африка?

1. Умеренный , тропический
2. Тропический , субтропический
3. Арктический, умеренный



Правильно!

- Молодец!



далее

Неправильно!

- Ай-й-ай!



Какая природная зона относится к Африке?

1. Тайга
2. Тундра
3. Саванна



Правильно!


- Умница!



далее

Неправильно!

- Стыдно!



Назовите исследователей Африки

1. Джеймс Кук
2. А. Гумбольдт
3. Д. Ливингстон



Правильно!

- Верно!



дале

е

Неправильно!

- Читай учебник!



назад