








Урок-игра по теме «Природные зоны»

География, 6 класс



I тур - Разминка

Согласны ли вы?!(3 балла)

1 	2 	3 
4 	5 	6 
7 	8 	9 

II тур
СООТНЕСИТЕ (3 балла)

Природная зона	Тип почв
1) Степь	А) тундрово-глеевые почвы
2) Тайга	Б) серые и бурые лесные почвы
3) Широколиственные леса	В) подзолистые почвы

ОТВЕТ: 1Г; 2В; 3Б

III тур

Кто лишний?

1) Моржи, тюлени, кайры, белые медведи, пингвины

2) Лемминги, песцы, северный олень, соболь

3) Рысь, волки, лоси, суслик

4) Хомяк, сурки, полевки, древесная лягушка

ОТВЕТ: 1) ПЗ - арктические пустыни, лишние пингвины, они живут в Антарктиде


2) ПЗ –тундра, лишний соболь, он обитает в тайге

3) ПЗ-Тайга, лишний суслик, он живет в степях

4) ПЗ-степь, древесная лягушка живет в экваториальном лесу

IV тур «Знатоки природных зон» (5 баллов)

- Выберите правильные ответы
- Регламент 5 минут



Проверяем!

- 1) Выберите характеристику, не относящую к степям
- **А) Достаточное и устойчивое увлажнение**
- Б) Видовое разнообразие трав
- В) Преобладание мелких грызунов среди животного мира
- 2) Самую большую площадь саванны занимают в:
- А) Северной Америке
- Б) Южной Америке
- **В) Африке**
- Г) Азии

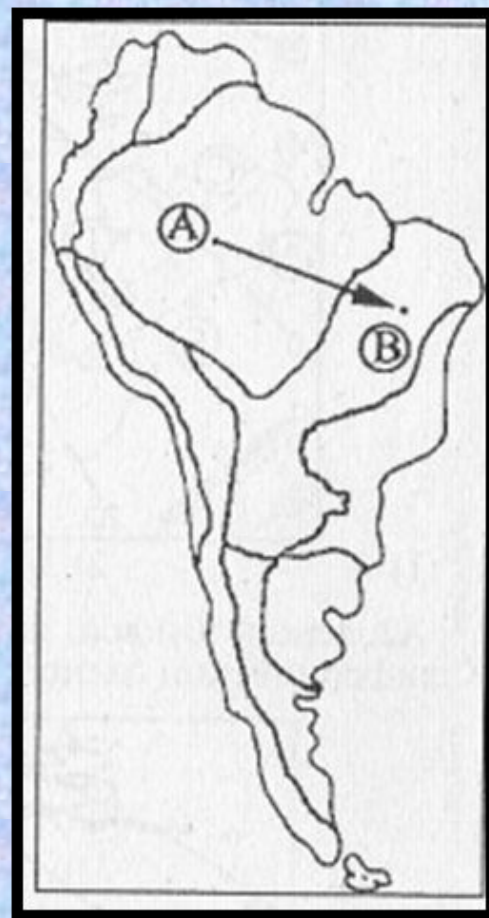
Проверяем!

- **3) Главная причина превращения саванн в пустыни –**
- **А) неумеренный выпас скота**
- Б) земледелие
- В) орошение
- Г) пыльные бури
- **4) Влажные экваториальные леса в целом являются вечнозелеными в связи**
- **А) с отсутствием смены сезонов года**
- Б) обилием осадков
- В) мягким климатом
- Г) низкими температурами лета

Проверяем!

- **5) Почвы влажных экваториальных лесов:**
- **А) имеют красный цвет из-за большого содержания железа**
- Б) имеют желтый цвет из-за наличия серы
- В) очень плодородны из-за большого количества опадающей листвы
- Г) бедны из-за сильного промывания обильными осадками

V тур «Сам себе топограф» (3 балла)

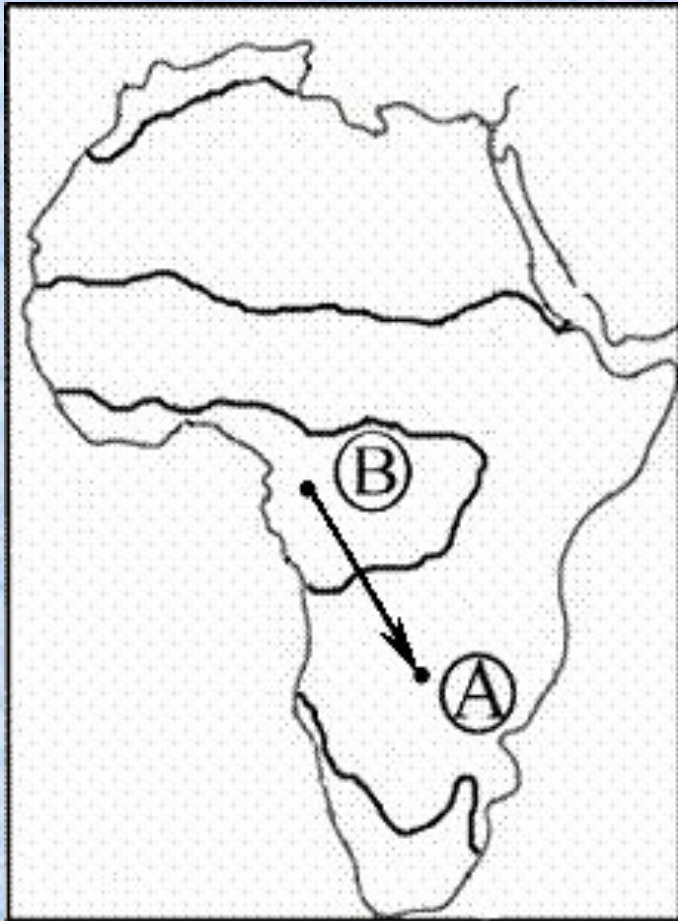


Проверяем!



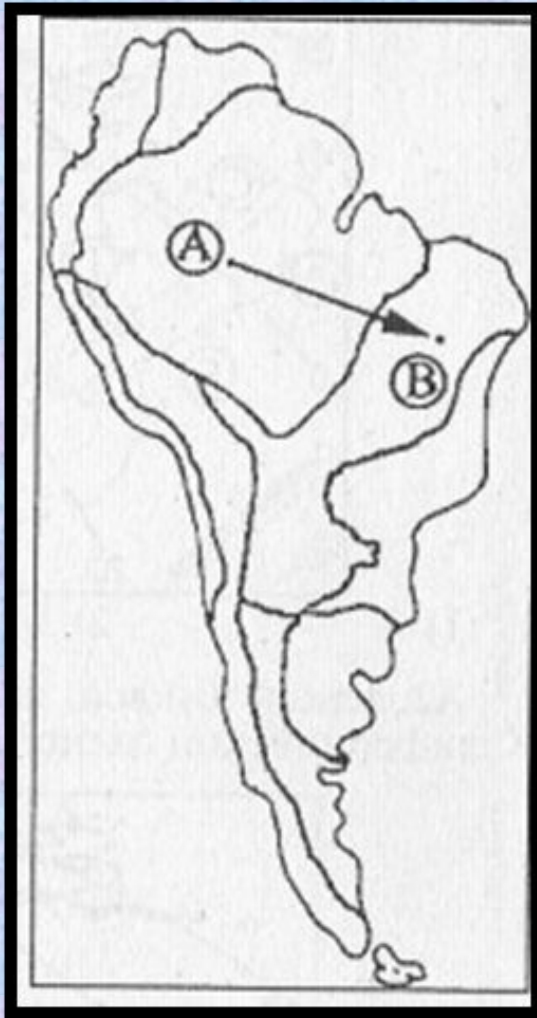
- 1) Из какой природной зоны в какую переместит ся путешественник, совер шив перелет по маршруту А-В, показанному на карте Африки?
- 1) из зоны влажных вечнозе леных лесов в зону жестко листных лесов и кустарни ков
- 2) из зоны саванн в зону пу стынь
- 3) из зоны влажных вечнозе леных лесов в зону пустынь
- 4) из зоны пустынь в зону са ван

Проверяем!




- 2) Из какой природной зоны в какую переместится путешественник, совершив перелет по маршруту В – А, показанному на карте Африки?
 - 1) из зоны саванн в зону влажных экваториальных лесов
 - 2) из зоны саванн в зону жестколистных лесов и кустарников
 - 3) из зоны влажных экваториальных лесов в зону саванн
 - 4) из зоны влажных экваториальных лесов в зону пустынь

Проверяем!



- 3) Из какой природной зоны в какую переместится путешественник, совершив перелет по маршруту А – В, показанному на картосхеме Южной Америки?
- А) из зоны саванн в зону пустынь
- Б) из зоны саванн в зону влажных экваториальных лесов
- В) из зоны пустынь в зону саванн
- **Г) из зоны влажных экваториальных лесов в зону саванн**



1.Согласны ли Вы?

- **В Арктике холоднее, чем в Антарктиде?**

НЕТ! Наоборот, в Антарктиде холоднее, чем в Арктике



2.Согласны ли Вы?

- **Степи Северной Америки называются прериями?**

ДА!



3.Согласны ли Вы?

- **В саванне два сезона года: влажное жаркое лето и сухая теплая зима?**

ДА!



4.Согласны ли Вы?

- **Пустыня Намиб находится в Южной Америке?**

НЕТ! В Африке!



5.Согласны ли Вы?



- **Чем ближе к полюсам в Мировом океане, тем меньше планктона, а вместе с ним рыб и**

ДА!

6.Согласны ли Вы?

- Шельф Мирового океана – прибрежное мелководье, поэтому здесь обитает очень малое количество живых

НЕТ! Шельф – это действительно прибрежное мелководье, но здесь сосредоточено основная часть живых организмов, так как хорошо прогревается солнцем и принимает наибольшее количество осадков, стекающих с суши



7.Согласны ли Вы?

- **Зона тайги полностью расположена в Северном полушарии**

ДА!



8.Согласны ли Вы?

- **Крупное животное тундры – белый медведь?**

НЕТ! Северный олень



9.Согласны ли Вы?

- **Сельва – это леса Амазонии в Южной Америке?**

ДА!



Спасибо за внимание!
Поздравляем победителей!



- <http://olimpotvet.ru>