

**Ведение ИСОГД
средствами ТТПО ИСОГД**

г. Москва 2017 г.

Подготовительные операции

Заполнение общих справочников и классификаторов

Справочники документооборота

Информация о службе ИСОГД

Справочники и классификаторы адресного регистра

Заполнение справочников и классификаторов ИСОГД

Наименование разделов и подразделов ИСОГД

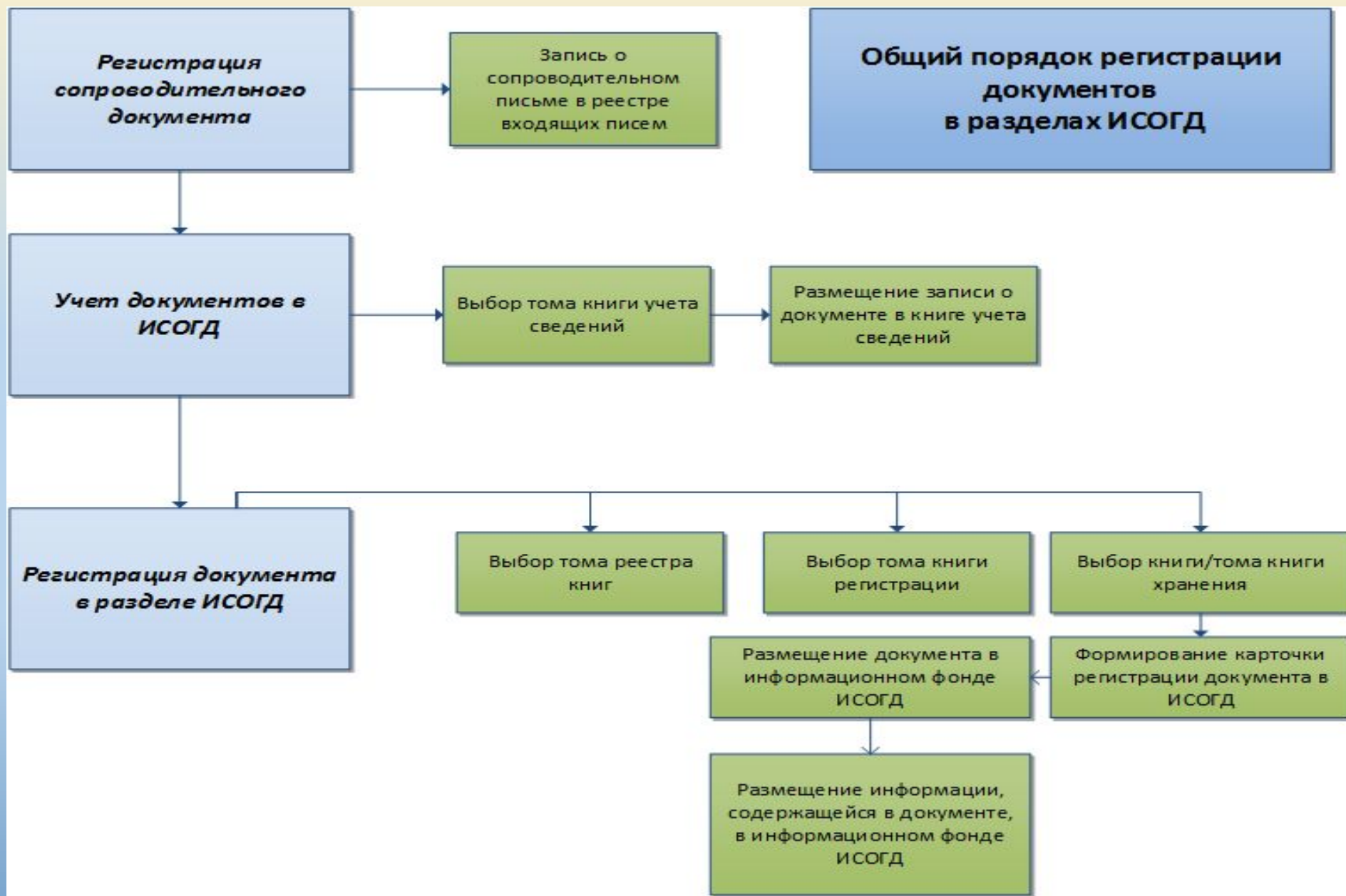
Наименование книг хранения

Настройка параметров

Общие параметры ТПО ИСОГД

Режимы регистрации документов в ИСОГД

Параметры ведения адресного регистра



Справочники и классификаторы ИСОГД

Справочники и классификаторы ведутся по общим правилам ведения системы справочников ТТПО ИСОГД

The screenshot displays four overlapping windows from the ISOGD reference system:

- Справочник: Управление разделами**: A table with columns 'Номер' and 'Наименование раздела'. It lists 14 categories of territorial planning documents.
- Справочник: Типы машинных носителей информации**: A list of information carrier types, including Flash memory, vector graphics, magnetic carriers, magneto-optical carriers, optical carriers, and raster graphics.
- Справочник: Классификатор размещаемых в ИСОГД документов**: A hierarchical tree structure for document classification, with a 'Код по Классиф.' column. It includes categories like 'Правила землепользования и застройки', 'Документация по планировке территории', and 'Схемы территориального планирования'.
- Справочник: Наименования книг хранения**: A table with columns 'Наименование Книги', 'Код Книги', and 'Раздел ИСОГД'. It lists specific document titles and their corresponding codes and sections.

Buttons for 'Добавить...', 'Изменить...', 'Удалить', 'Обновить', 'Закреть', and 'Справка' are visible at the bottom of the windows.

Реестр книг

Форма реестра книг позволяет выполнить следующие операции:

- Добавить новую запись о томе реестра книг ИСОГД
- Изменить запись о томе реестра книг ИСОГД
- Удалить запись о томе реестра книг ИСОГД
- Распечатать титульный лист и содержание тома реестра книг ИСОГД
- Добавить новую запись о книге или томе книг учета, регистрации или хранения ИСОГД
- Изменить запись о книге или томе книг учета, регистрации или хранения ИСОГД
- Удалить запись о книге или томе книг учета, регистрации или хранения ИСОГД
- Найти запись о книге или томе книги регистрации, учета или хранения ИСОГД в реестре книг
- Распечатать титульный лист и содержание книги или тома книги учета, регистрации или хранения ИСОГД
- Перейти в справочник разделов ИСОГД
- Просмотреть реквизиты документов, размещенных в книге хранения.
- Просмотреть электронный вид документов, размещенных в книге хранения
- Найти на карте объект, связанный с книгой хранения

Номер тома	Дата открытия	Муниципальное образование	Дата закрытия	Удален	Примечания
1	2009.08.27.	Тоболовский муниципальный район (Тюменская область)	2010.12.09.	<input type="checkbox"/>	
2	2010.12.09.	Тоболовский муниципальный район (Тюменская область)		<input type="checkbox"/>	
3	2011.10.03.	Тоболовский муниципальный район (Тюменская область)	2015.12.16.	<input type="checkbox"/>	
4	2014.11.06.	Тоболовский муниципальный район (Тюменская область)		<input checked="" type="checkbox"/>	
5	2015.12.16.	Хабаровск городской округ (Хабаровский край)		<input type="checkbox"/>	

№ пп	Номер книги	Тип книги	Наименование книги/тома	Дата открытия	Дата закрытия	Номер тома
1	1	1 Книга учета сведений	Книга учета сведений ИСОГД	2009.08.27.	2010.12.09.	1
2	2	2 Книга регистрации ра:	Книга регистрации раздела 1	2009.08.27.		1
3	3	3 Книга регистрации ра:	Книга регистрации раздела 2	2009.08.27.		1
4	4	4 Книга регистрации ра:	Книга регистрации раздела 3	2009.08.27.		1
5	5	5 Книга регистрации ра:	Книга регистрации раздела 4	2009.08.27.		1
6	6	6 Книга регистрации ра:	Книга регистрации раздела 5	2009.08.27.		1
7	7	7 Книга регистрации ра:	Книга регистрации раздела 6	2009.08.27.		1
8	8	8 Книга регистрации ра:	Книга регистрации раздела 7	2009.08.27.		1
9	9	9 Книга регистрации ра:	Книга регистрации раздела 8	2009.08.27.		1
10	10	10 Книга регистрации ра:	Книга регистрации раздела 9	2009.08.27.		1
11	11	11 Книга регистрации ра:	Книга регистрации раздела 10	2009.08.27.		1
12	12	12 Книга учета заявок	Книга учета заявок	2009.08.27.	2013.11.28.	1
13	13	13 Книга учета предостав	Книга учета предоставления сведений	2009.08.27.	2013.05.24.	1

Реестр Дел о ЗУ

Форма реестра книг позволяет выполнить следующие операции:

- Добавить новую запись о томе реестра Дел о ЗУ.
- Изменить запись о томе реестра Дел о ЗУ.
- Удалить запись о томе реестра Дел о ЗУ.
- Распечатать титульный лист реестра Дел о ЗУ.
- Добавить новую запись о Деле о ЗУ или томе Дела о ЗУ.
- Изменить запись о книге или томе Дела о ЗУ.
- Удалить запись о книге или томе Дела о ЗУ.
- Найти запись о книге или томе книги Дела о ЗУ.
- Распечатать титульный лист и Описание Дела о ЗУ.
- Перейти в справочник разделов ИСОГД.

The screenshot displays the 'Реестр Дел о ЗУ' application window. It features two data tables and several control elements.

Table 1: Реестр Дел о ЗУ

Номер тома	Тип книги	Номер книги	Дата открытия	Дата закрытия	Муниципальное образование	Пл
1	Реестр дел о ЗУ	503	27.08.2009		Десятовское сельское поселение	
2	Реестр дел о ЗУ	505	09.03.2010		Карасульское сельское поселение	
3	Реестр дел о ЗУ	525	22.03.2011	10.06.2012	Карасульское сельское поселение	
4	Реестр дел о ЗУ	552	10.08.2012		Табановское сельское поселение	

Table 2: Дела о ЗУ

№ в Реестре книг	Номер книги	Наименование книги/тома	Кадастровый номер	Дата открытия	Дата закрытия	Но
14	14	Дело о ЗУ	72:10:06 07 001:0234	27.08.2009	28.02.2014	
15	15	Дело о ЗУ		27.08.2009		
17	17	Дело о ЗУ	72:10:01 01 001:0166	27.08.2009		
18	18	Дело о ЗУ	72:10:14 01 001:0090	27.08.2009		
19	19	Дело о ЗУ		27.08.2009		

Control Elements:

- Buttons: Добавить..., Изменить..., Удалить..., История..., Печать, Обновить.
- Search field: Поиск.
- Buttons: Добавить, Изменить..., Удалить, История..., Печать, Обновить.
- Buttons: Разделы ИС ОГД..., Закрывать, Справка.

Дело о ЗУ

Форма Дела о ЗУ позволяет выполнить следующие операции:

- Изменить реквизиты Дела о ЗУ.
- Открыть свойства документа, размещенного в Деле о ЗУ, в режиме редактирования.
- Установить связь Дела о ЗУ с геометрией земельного участка.
- Найти на карте земельный участок, связанный с делом о ЗУ.
- Распечатать титульный лист и описание Дела о ЗУ.
- Экспортировать список документов, размещенных в Деле о ЗУ.
- Вывести на экран текст документа, если он был сформирован средствами ТТПО ИСОГД.
- Управлять дополнительными атрибутами документа.
- Управлять файлами, прикрепленными к документу.
- Управлять геометрией, связанной с документом.

Книга хранения

Раздел ИС ОГД: 8. Застроенные и подлежащие застройке земельные участки

Муниципальное образование: Тоболовское сельское поселение

Наименование книги: Дело о ЗУ

Код книги ИС ОГД: 08 Номер книги: 16 Вычислить...

Дата открытия: 27.08.2009 Дата закрытия: Номер тома: 1 Книга удалена

Адрес: Амурский р-н, Крутые Озерки д. ... ДР

Примечание: газоснабжение д. Мезенка

Архивный номер книги: Местоположение: ... ДР

Номер в Реестре книг ИС ОГД: 16 Номер тома Реестра Книг: 1

Кадастровый номер: 72:10:13 01 001:0121 Номер тома Реестра Дел о ЗУ: 3

№ документа	Наименование документа	Дата документа	Тип из к	Имя файла
RU726000000\Rg\	Акт присвоения адреса объекту недвижимости	07.12.2010	ИНЫЕ ДС	0.png 11.emf

Всего: 1 Всего: 2

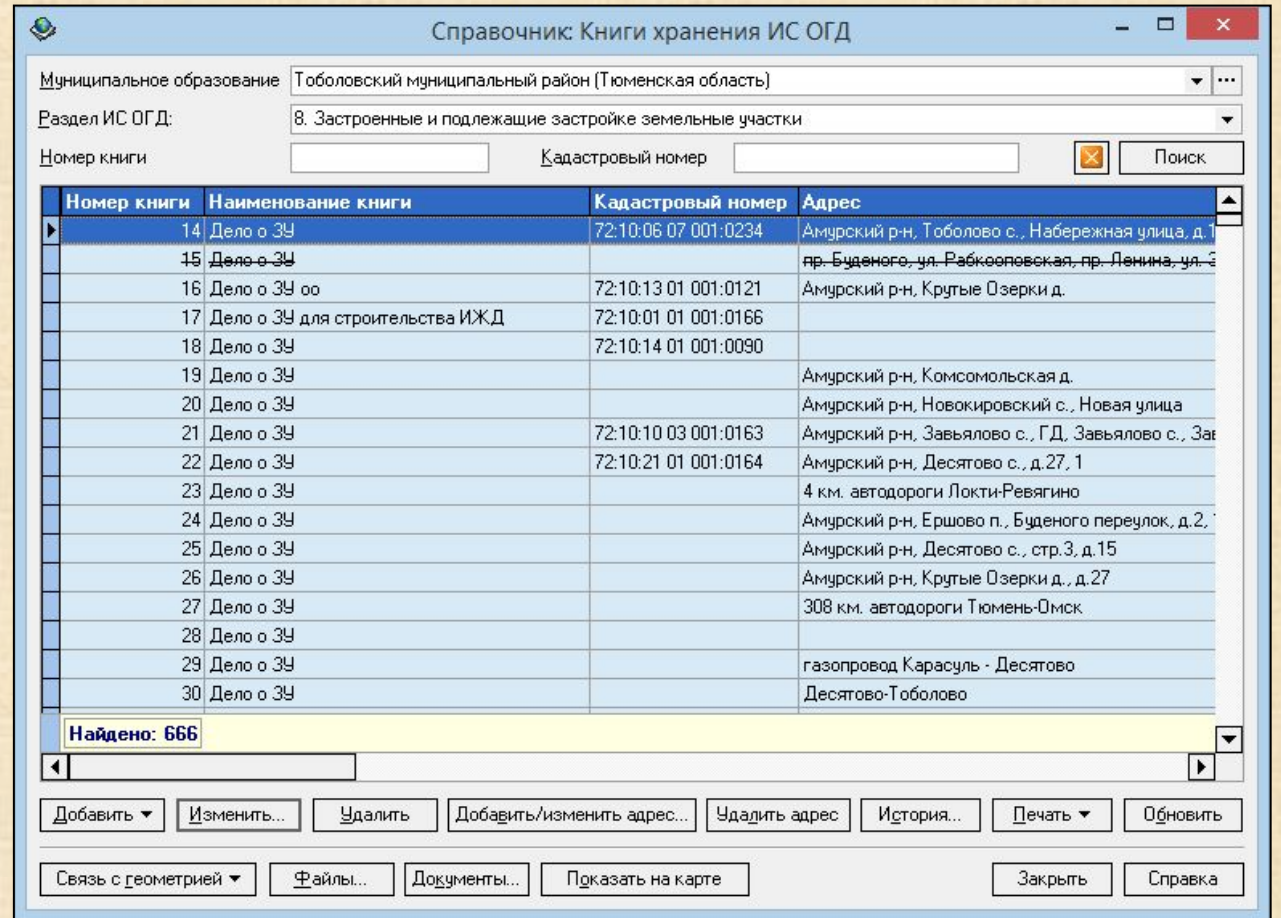
Документ... Данные документа Экспорт Обновить Показать Сохранить Обновить

Связь с геометрией... Показать на карте Печать OK Отмена Справка

Книги хранения

Форма справочника позволяет выполнить следующие операции:

- Добавить новую книгу хранения.
- Добавить запись о новом томе для выбранной книги хранения.
- Изменить данные существующей книги хранения.
- Удалить книгу хранения.
- Определить территорию, к которой относится действие документов, содержащихся в книге хранения.
- Изменить данные о территории, к которой относится действие документов, содержащихся в книге хранения.
- Удалить данные о территории, к которой относится действие документов, содержащихся в книге хранения
- Вывести на экран список электронных видов документов в книге хранения.
- Вывести на экран список документов, размещенных в книге хранения.
- Связать книгу хранения с объектами на карте.
- Связать Дело о ЗУ с земельным участком на карте по кадастровому номеру.
- Найти на карте объекты, с которым связана книга хранения.
- Сгенерировать титульный лист книги хранения.
- Сгенерировать список Дело о ЗУ



Книги регистрации

Книги регистрации представляют собой списки документов, сгруппированные по разделам ИСОГД. Форма книг регистрации позволяет выполнить следующие операции:

- Найти документ .
- Открыть карточку регистрации документа в режиме редактирования.
- Экспортировать список документов раздела ИСОГД, сформированный средствами фильтрации, сортировки и группировки.
- Вывести на экран текст документа, если он был сформирован средствами ТТПО ИСОГД.
- Управлять дополнительными атрибутами документов.
- Управлять файлами, прикрепленными к документу.
- Управлять геометрией, связанной с документом.

Раздел 4. Правила землепользования и застройки, внесение в них изменений

Фильтр для поиска документов

Муниципальное образование: Тоболовский муниципальный район (Тюменская область)

Наименование книги хранения: застрой

Регистрационный номер: %_04_1

Наименование документа: [dropdown]

Номер документа: [input]

Кадастровый номер района: [input]

Содержание: [input]

Текст документа: [input]

Номер книги хранения: [input]

Дата регистрации с: [dropdown] по: [dropdown]

Тип из классификатора: [dropdown]

Дата документа с: [dropdown] по: [dropdown]

Искать также в прикрепленных файлах:

Поиск

Для группировки перетащите заголовок поля сюда!

Регистрационный номер в ИС ОГД	Дата регистрации в ИСОГД	Наименование документа
71226000_04_1	24.11.2011	Правила землепользования и застройки

Найдено: 1

Документ... | Данные документа | Экспорт | Обновить

История... | Закреть | Справка

Учет сведений ИСОГД

Форма свойств документа содержит подробные сведения о документе и позволяет выполнить следующие операции:

- Добавлять и редактировать атрибуты документа.
- Регистрировать документ в ИСОГД.
- Связывать запись о документе с входящими письмами и другими документами.
- Управлять дополнительными атрибутами документов.
- Управлять сведениями об электронном виде документа.
- Управлять связью документов и объектов на карте.
- Генерировать отчетные формы на основании заданных шаблонов.
- Найти на карте основной объект, связанный с документом.
- Переходить в справочники, связанные со свойствами документов.

Документ № RU72304000-157-рв от 16.09.2009

Номер: RU72304000-157-рв Дата: 16.09.2009

Наименование: Разрешение на реконструкцию (Разрешение на строительство)

Общие | Этапы | ИС ОГД | Архив

Архивный документ:

Тип документа: Основной

Содержание: Объект: Жилой дом с объектами соцкультбыта (5 блок-секция, 2 очередь)

Начало действия: 16.11.2009

Гриф доступа:

Формат: Формат листов А

Количество листов: 2

Примечание: кол-во квартир:

Внутренняя ссылка: D:\!Documents\Д

Внешняя ссылка:

Печать

История... Атрибуты...

Документ № RU72304000-157-рв от 16.09.2009

Номер: RU72304000-157-рв Дата: 16.09.2009

Наименование: Разрешение на реконструкцию (Разрешение на строительство)

Общие | Этапы | ИС ОГД | Архив

Документ зарегистрирован в ИС ОГД

Номер карточки: 802 Номер тома Книги регистрации раздела: 2

Регистрационный номер ИС ОГД: 71226000_08_802 Дата регистрации: 10.11.2014

Тип из классификатора: Разрешение на строительство (Документы в деле о застроенных и подлежащих за

Раздел ИС ОГД: 8. Застроенные и подлежащие застройке земельные участки

Муниципальное образование: Тоболовский муниципальный район (Тюменская область)

Код ОКТМО: 71226000

Карточка регистрации

Печать

Показать на карте Данные документа

История... Атрибуты... Модули

OK Отмена Справка

Учет сведений ИСОГД

Книга учета сведений позволяет выполнять следующие операции:

- Добавлять и редактировать записи о сведениях ИСОГД.
- Осуществлять поиск документов.
- Регистрировать сведения в разделах ИСОГД.
- Связывать запись о документе с входящими (сопроводительными) письмами и другими документами.
- Управлять дополнительными атрибутами документов.
- Управлять сведениями об электронном виде документов.
- Управлять связью документов и объектов на карте.
- Генерировать титульный лист и содержимое книги учета сведений.
- Переходить в справочники, связанные со свойствами документов.

Книга учета сведений

Фильтр поиска

Номер документа: Дата документа: с по

Номер учета с: по: Дата учета с: 06.11.2014 по: 07.11.2014

Номер тома Книги учета сведений: Показывать зарегистрированные документы

Наименование документа:

Содержание:

Текст документа: Искать также в прикрепленных файлах

Показывать письма

Для группировки перетащите заголовок поля сюда!

№ учета	Дата учета	Наименование документа	№ документа	Дата документа
254	07.11.2014	Разрешение на строительство	RU70200000	07.11.2014
255	07.11.2014	Разрешение на ввод объекта в эксплуатацию	RU70200000	07.11.2014
256	07.11.2014	Разрешение на строительство	RU70200000	07.11.2014
257	07.11.2014	Разрешение на строительство	RU70200000	07.11.2014

Найдено: 4

Регистрация сведений в ИСОГД

Карточка регистрации документа позволяет выполнить следующие операции:

- Добавлять и редактировать записи о документе и книге хранения.
- Добавлять и редактировать записи о документе, на основании которого выполняется актуализация сведений ИСОГД.
- Управлять перечнем картографических материалов, входящих в состав документа.
- Связывать запись о документе с входящими (сопроводительными) письмами и другими документами.
- Управлять дополнительными атрибутами документа.
- Управлять сведениями об электронном виде документов.
- Управлять связью документа и объектов на карте.
- Генерировать карточку регистрации документа.

Карточка регистрации документа

Общие сведения

Раздел ИСОГД: 8. Застроенные и подлежащие застройке земельные участки

Муниципальное образование: Тоболовский муниципальный район (Тюменская область)

Код ОКТМО: 71226000 Гриф доступа: []

Кадастровый номер района: 72:10 Архивный документ

Данные регистрации

Номер карточки: 9 Вычислить... Номер тома Книги регистрации раздела: 1

Общая часть | Специальная часть | Сведения об актуализации

Тип из классификатора: Разрешение на строительство

Номер документа: 74 Дата документа: 11.07.2007

Регистрационный номер ИСОГД: 71226000_08_9 Тип документа: Основной

Наименование документа: Разрешение на строительство ОКС

Содержание документа: разрешение на строительство Котельная ДК с. Второпесьяново

Кто утвердил физ.лицо: []

Кто утвердил юр.лицо: Администрация Ишимского муниципального района Тюменской области

Архивное место: []

Книги хранения

Для группировки перетащите заголовок поля сюда!

Номер книги	Наименование книги	Кадастровый номер	Адрес
48	Дело о ЗУ		Амурский р-н, Комсомольская д., Липовая ул.

Добавить... Изменить... Удалить Обновить

Связь с геометрией... Файлы... Печать Модули Данные документа OK Отмена Справка

Учет заявок на предоставление сведений

Форма заявки на предоставление сведений ИСОГД позволяет выполнить следующие операции:

- Добавлять и редактировать записи об объекте входящего письма.
- Контролировать ход работ по заявке.
- Добавлять и редактировать записи о документах, входящих и исходящих письмах, на основании которых выполняется заявки, а также подготовленных в ходе работ по заявке.
- Связывать заявку с входящими и исходящими письмами и другими документами.
- Управлять дополнительными атрибутами документа.
- Управлять сведениями об электронном виде документов.
- Управлять связью документов и объектов на карте.
- Генерировать текст заявки на основании заданного шаблона.

Заявка на предоставление сведений ИСОГД

Данные ИСОГД | Дополнительные данные | Атрибуты по видам работы

Номер ИСОГД: 46 Дата письма: 07.10.2011 № тома Книги учета заявок: 2

Вид работ по заявке: Выдача сведений ИСОГД Срок исполнения: 21.10.2011

Содержание:

Заказчик:

Физическое лицо:

Юридическое лицо:

Раздел ИСОГД:

Дополнительный раздел:

Платная услуга

Стоимость: Дата оплаты:

Дата предоставления документа, подтверждающего оплату:

Исх. № ИСОГД: Дата выполнения: № тома Книги предост.: Вычислить

Сотрудник: Волкова Ю.Н. Подразделение: Земельно-градостроительная служба

Объект: Местоположение:

Документы | Входящие письма | Исходящие письма

№ документа	Дата документа	Наименование документа	Утв. документ Ф
-	25.12.2006	Проект застройки	
0003	15.12.2010	Акт присвоения адреса объекту недвижимости	

Добавить... Изменить... Удалить Данные документа Обновить

Печать Связь с геометрией... Текст заявки Файлы... История... ОК Отмена

Учет заявок на предоставление сведений

Форма книги заявок на предоставление сведений ИСОГД позволяет выполнить следующие операции:

- Добавлять и редактировать записи о заявках.
- Заносить сведения о факте предоставления сведений заявителю.
- Связывать запись о заявке с другими письмами и документами.
- Управлять дополнительными атрибутами заявки.
- Управлять сведениями об электронном виде документов.
- Управлять связью заявки и объектов на карте.
- Генерировать титульный лист и содержание книги заявок на предоставление сведений ИСОГД и книги учета предоставленных сведений.

Книга заявок на предоставление сведений ИСОГД

Фильтр для поиска

Номер заявки в ИСОГД: Дата письма с: 01.10.2017 по: 30.11.2017

Объект: Дата выполнения с: по:

Раздел ИСОГД:

Заказчик:

Физическое лицо: Содержит:

Юридическое лицо: Содержит:

Адрес:

№ тома Книги учета заявок: № тома Книги учета предоставления сведений:

Содержание:

Заявки | Дополнительные атрибуты

Для группировки перетащите заголовок поля сюда!

№	Вход. №	Дата письма	Заказчик физ.л.	Заказчик юр.л.	Исход. № заказчика	Дата исх. № заказчика	Содержание	Вид р
3	125	30.10.2017	Демидов В.А.					Предо

Найдено: 1

Добавить... | Изменить... | Удалить

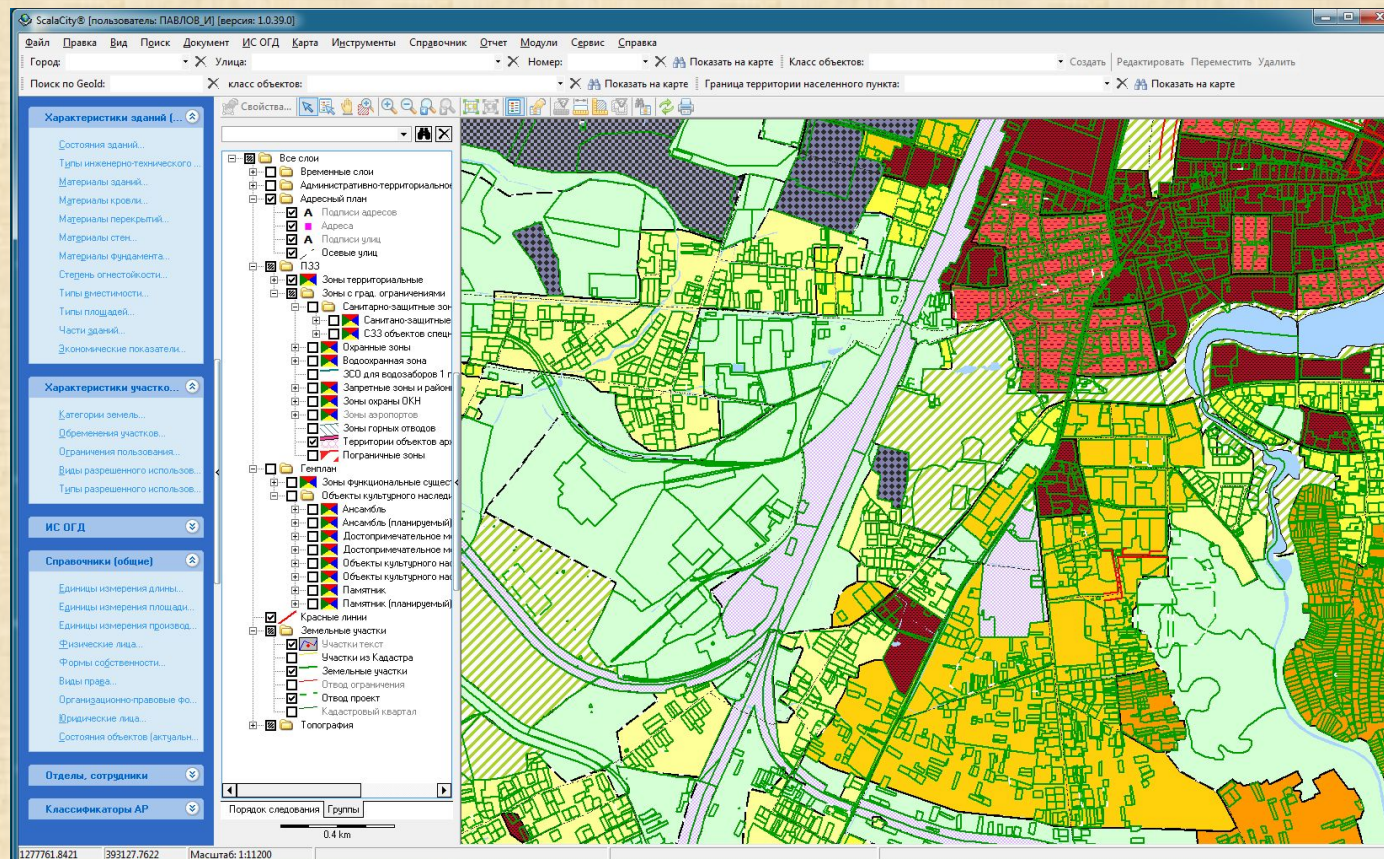
Данные документа | Печать | Экспорт | Обновить

Закреть | Справка

Ведение цифровой карты

При ведении цифровой карты выполняются следующие процедуры:

- Сборка и редактирование проектов карт (файлов особого формата, содержащих описание цифровых карт, включая стили графического отображения пространственных объектов);
- Добавление на карту пространственных объектов, как векторных, так и растровых, из файлов внешнего формата в виде добавленных слоев, без необходимости конвертации исходных данных, с целью контроля над качеством и корректностью картографических материалов перед размещением в информационном фонде ИСОГД, а также управление добавленными слоями;
- Обновление пространственных данных, хранящихся в информационном фонде ИСОГД.



Ведение описательных свойств объектов

Ведение описательных свойств объектов выполняется в ходе актуализации цифровой карты и мониторинга объектов народного хозяйства и топографии.

В ТТПО ИСОГД доступны следующие тематические реестры:

- Реестр элементов улично-дорожной сети
- Реестр планировочных элементов
- Реестр градостроительных регламентов
- Реестр зон (функциональных, территориальных, зон с градостроительными ограничениями)
- Реестр земельных участков
- Реестр земельных участков, прошедших кадастровый учет;
- Реестр объектов капитального строительства
- Реестр зданий

