

Дальний Восток

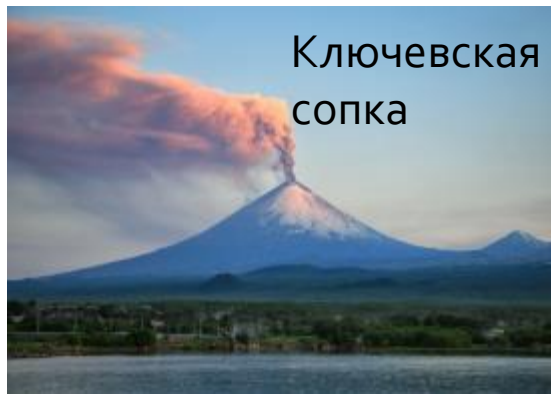
Географическое положение




- Регион омывается морями Северного Ледовитого и Тихого океанов
- Географически разделяется на три части: материковая, полуостровная (Чукотский п-ов и Камчатка) и островная (Сахалин и Курильские острова)
- На востоке ограничен Восточной Сибирью, а на юге границей с Китаем.

Особенности рельефа

- $\frac{3}{4}$ территории занимаю молодые горы, формирующиеся и в настоящий момент. О чем свидетельствуют многочисленные землетрясения и вулканы на Камчатке и Курильских островах.

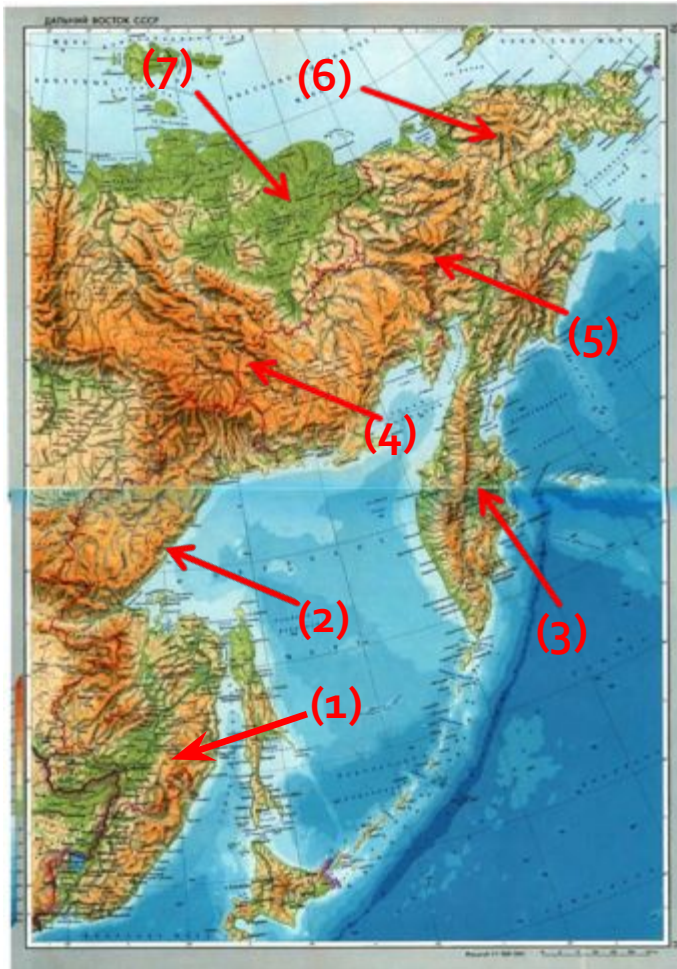


Ключевская
сопка



Кроноцкая
сопка

Особенности рельефа



- Крупные формы рельефа располагаются в основном меридиональном направлении:
- Горы Сихотэ-Алинь (1)
- Хребет Джугджур (2)
- Срединный хребет (3)
- Хребет Черского (4)
- Колымское нагорье (5)
- Чукотское нагорье (6)
- Колымская низменность (7)

Полезные ископаемые

- Полезные ископаемые региона разнообразны.
- Осадочные: нефть, газ и уголь.
- Магматические: железо, золото, олово, никель, полиметаллические руды
- Суровые условия затрудняют добычу.

МИНЕРАЛЬНЫЕ БОГАТСТВА И ПОЛЕЗНЫЕ ИСКОПАЕМЫЕ ДАЛЬНЕГО ВОСТОКА



ЗОЛОТАЯ РУДА

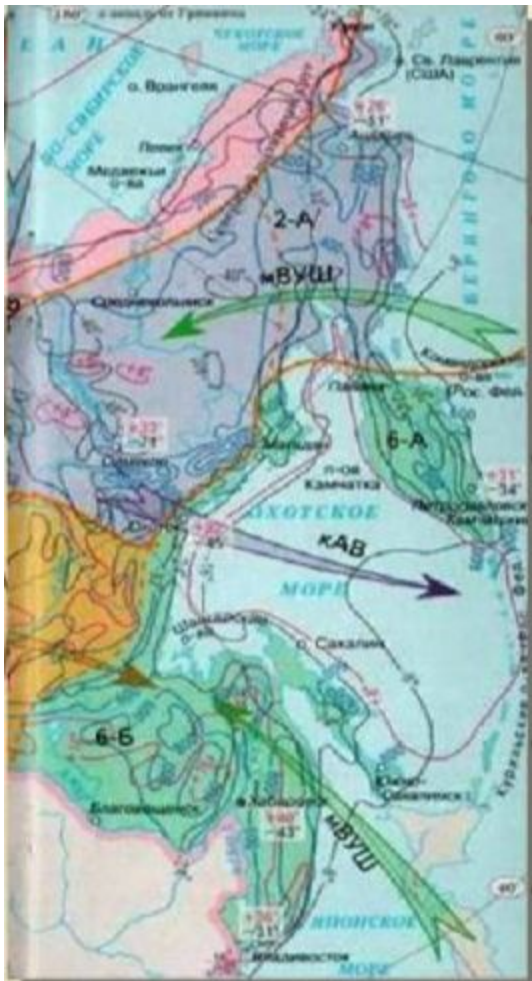


КАМЕННЫЙ УГОЛЬ

МЕСТОРОЖДЕНИЯ ПОЛЕЗНЫХ ИСКОПАЕМЫХ

■ Каменный уголь	⊗ Полиметаллические руды
□ Бурый уголь	— Окисленные руды
≡ Горючие сланцы	○ Ртутные руды
↓ Нефть	⊙ Золото
∩ Газ	+ Асбест
∠ Поверхностный газ	∩ Графит
▲ Железные руды	⊙ Слюда
≡ Марганцевые руды	⊙ Апатиты
⊙ Красные руды	⊙ Фосфориты
∇ Никелевые руды	□ Калийные соли
□ Вольфрамовые руды	□ Поваренная соль
⊙ Молибденовые руды	■ Глауберова соль
■ Алюминиевые руды	

Особенности климата



- Из-за большой протяженности с севера на юг климат очень контрастен
- Большая часть находится в зоне умеренного муссонного климата, с холодной и сухой зимой и теплым, но очень дождливым летом.
- Северные районы лежат в области арктического и субарктического климата, поэтому большую часть года здесь господствуют отрицательные температуры.
- Отличительной чертой региона являются разрушительные тайфуны, приходящие с Тихого океана.

Водоемы



- Несмотря на большое количество осадков, рельеф региона не способствует образованию очень крупных водоемов.
- Реки: Амур(1), Колыма(2), Камчатка (3).
- Среди озер своими размерами выделяется Ханка (4)

Природные зоны



- Большая часть Дальнего Востока лежит в лесной зоне (в средней части – тайга, на юге смешанные леса)
- На севере размещается зона тундры и лесотундры
- Высотная поясность делает ландшафты относительно небольших территорий очень разнообразными

Растительный мир


ЗОНА ТУНДРЫ И ЛЕСОТУНДРЫ



голубика




кедровый стланик



пушица


Растительный мир

ЗОНА ТАЙГИ



Растительный мир


ЗОНА СМЕШАННЫХ ЛЕСОВ




магнолия



лианы



женьшень



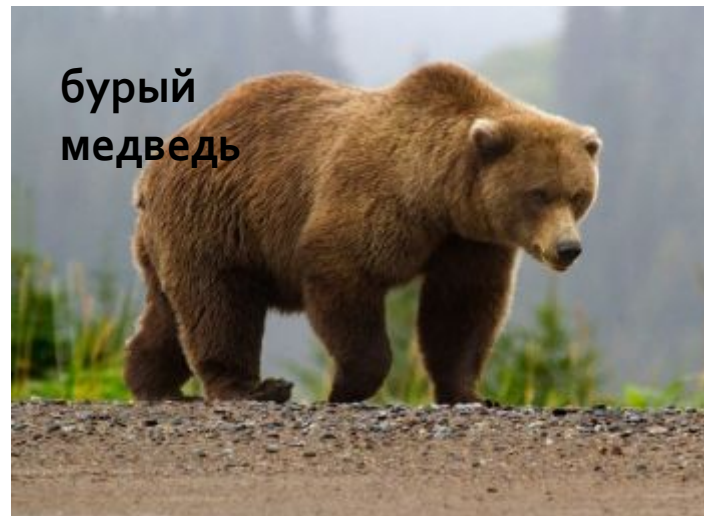
амурский
бархат

Животный мир


белый
медведь




бурый
медведь



гималайский
медведь



амурский тигр




Животный мир


лось



Амурский
леопард



красный волк



мандаринка



- Такое разнообразие вызвано большой протяженностью региона с севера на юг, и муссонным климатом, где сочетаются флора и фауна России, Кореи и Китая.

Домашнее задание.

- Параграф 41.