


# ***Азиатско- Тихоокеанский макрорегион***

*(Восточная и Юго-Восточная Азия ,  
Австралия и Океания)*




# *Восточная Азия*

- Китай
- Корея
- Северная Корея (КНДР)
- Монголия
- Япония



# Китай



Гигантский Будда в Лэшане, 71 метр

Запретный  
Город  
Строили с 1406 по 1420 год



Терракотовая армия в городе Сиань



# □ Корея



Кёнбоккун (г. Сеул)

Сеульская телебашня



Мост Фонтан Радуг



# □ Северная Корея (КНДР)



Гостиница "Рюген"



Триумфальная арка



Мавзолей Ким Ир Сена

# Япония



Токийский



Гора Фудзи



Парк Уэно



Театр Кабуки-дза

# Юго-Восточная Азия

- Бруней
- Восточный Тимор
- Вьетнам
- Индонезия
- Камбоджа
- Лаос
- Малайзия
- Сингапур
- Таиланд
- Филиппины
- Мьяма

Вьетнам. «Спускающийся дракон» (рус.)  
переводится название бухты Халонг.




Вьетнам. пляжный курорт  
Нья Чанг

# Вьетнам



Бухта Халонг

Храмовый комплекс Мишон



Музей жертв войны (Хошимин)



Гостевой дом Ханг Нга (Сумашедший Дом).Халонг



# □ Индонезия



Боробудур (о. Ява) - Индонезия

## Вулкан Краката

По одной из версий, именно его извержение стало причиной отделения Явы и Суматры.



Водопад Сиписо Писо



# □ Сингапур



Отель Марина Бэй Сэндс



Музей искусства и



Ночное сафари  
(Night Safari in Singapore)



Морская Жизнь (Marine Life Park) о.  
Сентоса

# □ Таиланд



Исторический город Аютайя  
монастыри Ват Рачабурана и Ват На Пхра Меру



Остров Джеймса Бонда (Ко Тапу)

Белый Храм (Ват Ронг Кхун)



Плавучий рынок в Паттайе

# Австралия и Океания



# Острова

Название	Площадь кв/км	Название	Площадь кв/км
Новая Гвинея	829 300	Гуадалканал	1 320
Новая Зеландия, о-ва Тасмания	265 300	Самоа о-ва	1 040
Соломоновы о-ва	68 400	Каролинские о-ва	810
Новая Британия	40 400	Таити	699
Фиджи о-ва	36 600	Туамоту о-ва	600
Новая Каледония	18 200	Марианские о-ва	534
Новые Гебриды о-ва	16 700	Гуам	240
Бугенвиль	14 800	Кука	181
Новая Ирландия	10 000	Маршалловы о-ва	21
	8 650	Науру	8
	3 000	Уэйк	

# Вершины

Название	Горная система, страна, территория	Высота над уровнем моря в метрах
Джая	о. Новая Гвинея	5 029
Кука	Новая Гвинея	3 756
Косцюшко	Австралийские Альпы	2 230
Панье	о. Новая Каледония	1 628
Бартл-Фрир	Бол. Водораздельный хр.	1 611
Легг-Пик	о. Тасмания	1 573



Священная гора Улуру

# *Вулканы*

Название	Страна, территория	Высота над уровнем моря в метрах
Мауна-Лоа	о. Гавайи	4 170
Руапеху	Новая Зеландия	2 769
Улавун	о. Новая Британия	2 300



# Задание:

- Раскрасьте разными цветами на контурной карте Восточную, Юго-Восточную Азию, Австралию и Океанию ...(крупные острова)
- Подпишите на контурной карте названия стран и их столицы;
- Обозначить на контурной карте водные ресурсы (моря, заливы...);
- Подпишите крайние точки Австралии.

## **Задание для работы в классе IT:**

- Подготовить презентацию о любой стране Азии, Австралии, Океании...
- - географическое положение;
- - геральдика (флаг, герб...);
- - обычаи, традиции, обряды....
- - основные достопримечательности;
- - виды туризма:
- - проанализировать рейтинг туроператоров <http://travelata.ru/rating>, <http://www.1001tur.ru/touoperator/> (ссылка на рейтинг) работающих на данном направлении.
- Составьте таблицу бронирования используя информацию данных сайтов.



№ п/п	Дата поездки (формируете самостоятельно)	Город пребывания (определяете самостоятель но)	Дата выезда	Класс отеля	Питание	Количество туристов (взрослые/д ети)	Город вылета	Стоимость поездки
----------	--	--	----------------	----------------	---------	---	-----------------	----------------------

