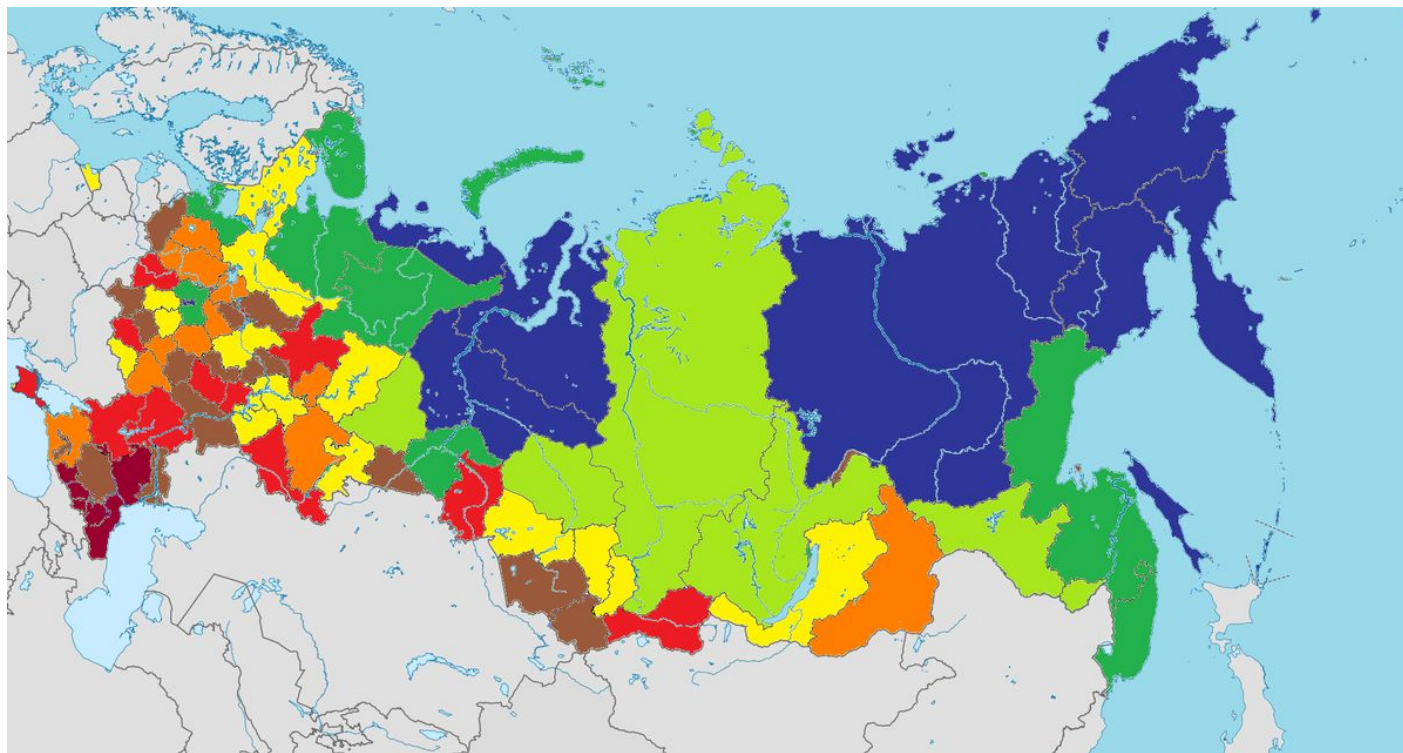


Тема урока: Районирование России.



□ По каким географическим характеристикам можно поделить Россию на районы, регионы?




Разработали более 50 вариантов районирования России



**Татищев Василий
Никитич**



**Ломоносов Михаил
Васильевич**



**Менделеев Дмитрий
Иванович**



**П.П. Семёнов-Тян-
Шанский**



**Арсеньев Константин
Иванович**

Районирование – деление страны на районы, отличающиеся друг от друга природными, экономическими, историческими особенностями, условиями жизни людей.

ЭКОНОМИЧЕСКИЕ РАЙОНЫ



ЭКОНОМИЧЕСКИЕ РАЙОНЫ

Масштаб 1:40 000 000

Метод районирования – важнейший метод изучения географии.

Функции районирования:



- упорядочивание информации о территории;
- синтез информации для её более глубокого понимания и выработки целостного представления о районах;
- создание «образа района» - как для лиц, принимающих решение, так и для всего населения страны.

Варианты районирования



- «сплошное» или «выборочное»;
- «стабильное» или «плавающее»;
- «объективное» или «субъективное»;
- иерархическое или одноуровневое;
- проблемное или исследовательское;
- индивидуальное или типологическое;
- частное или комплексное;
- однородное или узловое;
- морфологическое, генетическое или функциональное.



Варианты районирования в России

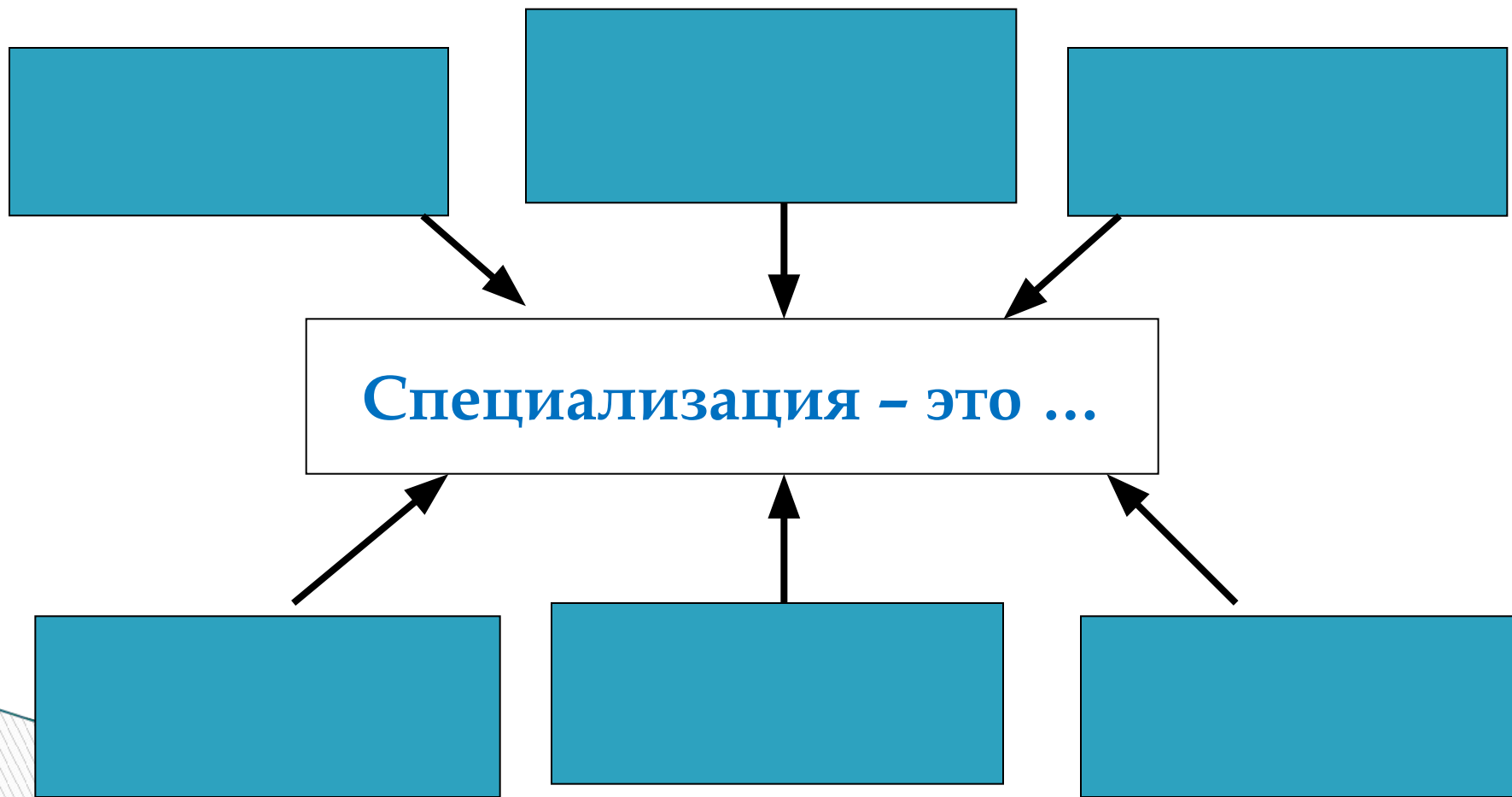
Физико-географическое	Административно-территориальное	Экономическое
Русская равнина Урал Кавказ Западная Сибирь Восточная Сибирь Дальний Восток Горы юга Сибири	республика край автономные округа автономная область области города федерального значения	Европейский Север Европейский Юг Центральный Центрально-Чернозёмный Волго-Вятский Северо-Западный Поволжский Уральский Западная Сибирь Восточная Сибирь Дальний Восток

**Географическое или
территориальное разделение труда**
– разделение труда между
отдельными территориями страны.



Задание: Для развития отраслей специализации необходимо несколько условий. Сформулируйте их, заполнив рамки (учебник с.172).

Условия специализации территории



Правила выделения районов

Экономические районы – территории, которые отличаются своей специализацией. Отрасли специализации можно определить при помощи формулы: $K = П/Н$

Территория одной области не может относиться к разным экономическим районам



Район	Население, тыс. чел (2020 год)	Площадь, тыс. км²
1. Центральный	32 319	482,3
2. Центрально-Чернозёмный	7121	167,9
3. Восточно-Сибирский	8166	4155
4. Дальневосточный	8167	6169,3
5. Северный	4473	1476,6
6. Северо-Кавказский	22 626	382,1
7. Северо-Западный	8492	195,2
8. Поволжский	15 807	539,8
9. Уральский	18 699	823,3
10. Волго-Вятский	7154	264,8
11. Западно-Сибирский	14 755	2454
Калининградская область	1012	15,1

Экономические районы России



Домашнее задание:

- П. 35,36 – учить!
- Выучить экономические районы с. 26 атласа!
- Повторить АТД РФ, в том числе федеральные округа!

