

**МИНИСТЕРСТВО ОБРАЗОВАНИЯ И НАУКИ РФ**

**ФЕДЕРАЛЬНОЕ ГОСУДАРСТВЕННОЕ БЮДЖЕТНОЕ ОБРАЗОВАТЕЛЬНОЕ УЧРЕЖДЕНИЕ  
ВЫСШЕГО ОБРАЗОВАНИЯ  
«НОВОСИБИРСКИЙ ГОСУДАРСТВЕННЫЙ ПЕДАГОГИЧЕСКИЙ УНИВЕРСИТЕТ»**

**ИНСТИТУТ ЕСТЕСТВЕННЫХ И СОЦИАЛЬНО – ЭКОНОМИЧЕСКИХ НАУК  
КАФЕДРА ГЕОГРАФИИ, РЕГИОНОВЕДЕНИЯ И ТУРИЗМА**

**Визитная карточка объекта всемирного  
наследия ЮНЕСКО.  
Вулканический остров Чеджудо.  
(Республика Корея)**

**Выполнила: студентка 581 гр.**

**Третьяк Лидия**

**Проверила: канд. геогр. наук, профессор кафедры  
географии, регионоведения и туризма**

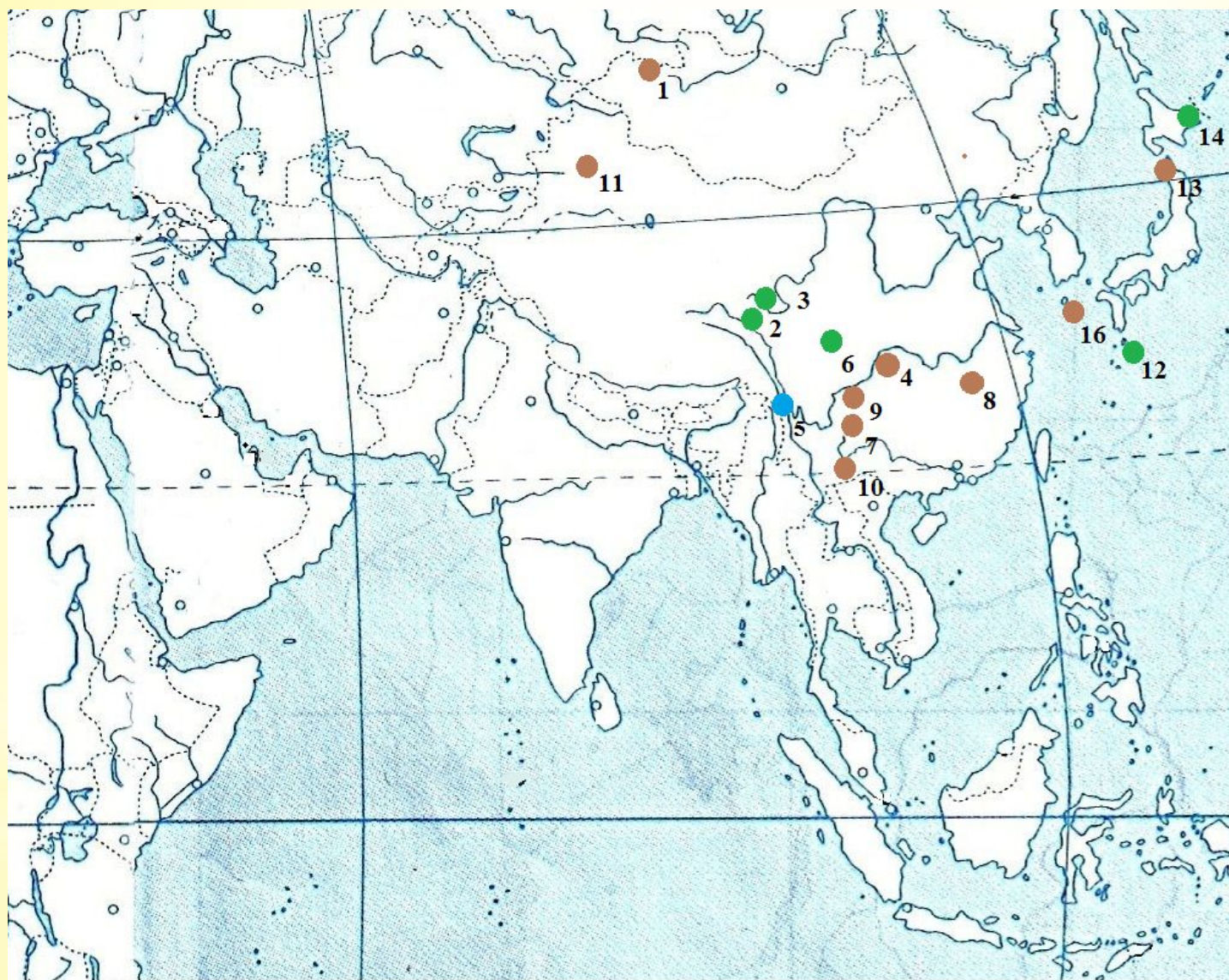
**Гуляева Н.В.**



Вулканический остров Чеджудо с его лавовыми туннелями, находящийся в провинции Чеджудо, был включен в список Всемирного наследия Юнеско в 2007 г. В соответствии с VII, VIII критериями.

|                        |                             |
|------------------------|-----------------------------|
| Страна                 | Южная Корея                 |
| Статус                 | Особая автономная провинция |
| Входит в               | Регион Чеджу                |
| Административный центр | Чеджу                       |
| Официальный язык       | корейский (Диалект Чеджу)   |
| Население (2010)       | 531 905 чел.                |
| Плотность              | 288,14 чел./км <sup>2</sup> |
| Площадь                | 1 845,55 км <sup>2</sup>    |





**Субрегион центральная  
и восточная Азия.  
Объекты Всемирного  
наследия ЮНЕСКО.**

**Условные знаки:**

- объект литосферы
- объект гидросферы
- объект биосферы

Приложение: таблица 1.


*Составители: Зимонина Н.М.,  
Третьяк Л.С., Попов И.А.,  
Павловская И.П., Лавренко В.С..*

# ЧЕД ЖУД О

- \* Включает уникальные природные явления или территории исключительной природной красоты и эстетического значения;
- \* Представляет собой выдающиеся примеры отражения основных этапов истории Земли, включая следы древней жизни, значимые геологические процессы, которые продолжают происходить в развитии форм земной поверхности, существенные геоморфологические или физико-географические особенности рельефа;



# Природный образ объекта остров Чеджудо






Остров возник полностью после вулканического извержения несколько сотен миллионов лет назад. Состоит в основном из базальта и лавы.

Халласан — потухший вулкан на острове Чеджудо, самая высокая гора страны.



Единственный в Азии водопад,  
падающий в море.



**Водопад Чонгбанг**







Растительность и пейзаж острова значительно отличаются от той части Кореи, что расположена на континенте

Распространены травянистые и кустарниковые растения – 130 видов. Эндемиков нет

Плانتации чая и разведение орхидей






\* Животный мир представлен морскими птицами и насекомыми. Млекопитающих, кроме домашних животных и завезенных с континента крыс и мышей, на острове нет.



- ❑ Остров вместе с лавовыми трубками считается уникальной цельной природной системой. Некоторые лавовые пещеры Чеджу относятся к числу крупнейших в мире.



# СПИСОК ИСПОЛЬЗОВАННЫХ ИСТОЧНИКОВ

1. <http://www.putidorogi-nn.ru/aziya/98-ostrov-chedzhu>
2. <https://poplanete.ru/articles/90-ostrov-chedzhu-novoe-prirodnoe-chudo-sveta.html>
3. <http://kailash.ru/korea1>
4. <https://ru.wikipedia.org/wiki>
5. <http://www.nat-geo.ru/special/48199-lavovye-truby-ostrova-chedzhu/>