



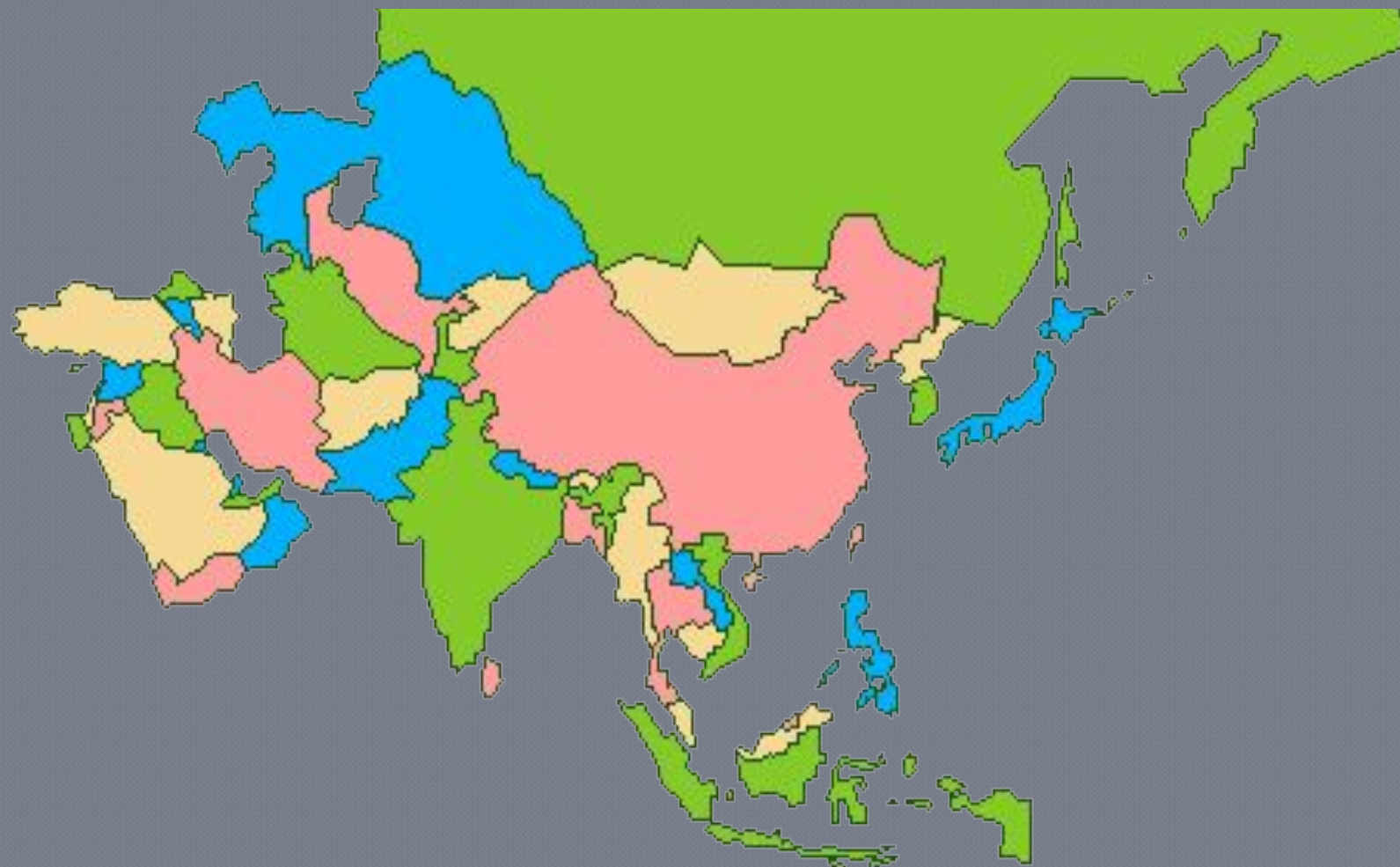
**ДОСТОПРИМЕЧАТЕЛЬНОСТИ  
БЛИЖНЕГО и СРЕДНЕГО  
ВОСТОКА**



**10 класс**

# БЛИЖНИЙ и СРЕДНИЙ ВОСТОК

---



# БЛИЖНИЙ и СРЕДНИЙ ВОСТОК

№ п/п	Страна	Столица	№ П\П	Страна	Столица
1.	Азербайджан	Баку	14.	Ливан	Бейрут
2.	Армения	Ереван	15.	Ливия	Триполи
3.	Афганистан	Кабул	16.	ОАЭ	Абу-Даби
4.	Бахрейн	Манама	17.	Оман	Маскат
5.	Грузия	Тбилиси	18.	Палестина	Территория Иордании
6.	Израиль	Иерусалим	19.	Сирия	Дамаск
7.	Египет	Каир	20.	Саудовская Аравия	Эр-Рияд
8.	Иордания	Амман	21.	Турция	Анкара
9.	Ирак	Багдад	22.	Таджикистан	Душанбе
10.	Иран	Тегеран	23.	Туркмения	Ашхабад
11.	Йемен	Сана	24.	Кувейт	Эль-Кувейт
12.	Казахстан	Астана	25.	Киргизия	Бишкек
13.	Катар	Доха	26.	Кипр	Никозия
			27.	Узбекистан	Ташкент

# КРУПНЕЙШИЕ РЕКИ

№ п/п	Название	Длина (км)	Страны
1.	Обь (с Иртышом)	5 410	Казахстан, РФ
2.	Евфрат (с Муратом)	3 065	Турция, Сирия, Ирак
3.	Сырдарья (с Нарыном)	3 019	Киргизия, Таджикистан, Узбекистан, Казахстан
4.	Амударья (с Пянджем)	2 540	Таджикистан, Туркменистан, Узбекистан,
5.	Тарим (с Яркендом)	2 137	Казахстан, РФ
6.	Тигр	1 850	Турция, Ирак

# КРУПНЕЙШИЕ ОЗЁРА

№	Название	Площадь (в км <sup>2</sup> )	Наибольшая глубина (в метрах)	Страны
1.	Аральское море	51 100	55	Казахстан, Узбекистан
2.	Балхаш	22 000	26	Казахстан
3.	Иссык-Куль	6 280	702	Киргизия
4.	Урмия	5 800	15	Иран
5.	Ван	3 700	145	Турция
6.	Туз Гёлю	2 500	2	
7.	Мертвое море	1 050	330	Израиль, Иордания

# Азербайджан

## Н

(республика)



Старая крепость с Дворцом  
Ширваншахов и Девичьей Башней

*Шеки,*  
дворец Шекинских  
ханов, Крепость Сумуг





# Армения

(республика)




Руины храма Звартноц



Монастырь Санаин

# Бахрейн

(республика)



**Форт Калат Аль-Бахрейн**



**Всемирный торговый центр**




**Мост короля Фахда**  
(соединяет Саудовскую Аравию и Бахрейн) – 25 км (4 года)





# Грузия (республика)



## Памятник Цотнэ Дадiani в Потти

### Бакуриани





# Израиль (парламентская республика, президент)

Храм Гроба Господня



Яд ва-Шем (национальный мемориал Катастрофы (Холокоста) и Героизма)



# Йемен



(президентская республика)



Шибам — Манхэттен в пустыне



(республика)



О. Сокотра – дерево  
Кровь дракона

а



**Палестина** – страна-легенда, расположенная между Египтом и Сирией, центром которой является город паломничества христиан всего мира – **Вифлеем**.

*Монастырь святого Феодосия Великого*



# Кувейт



(конституционная монархия)



*Башни Эль-Кувейт*



*Водонапорные башни*

# Задание (на уроке):

- Обозначить на контурной карте страны Ближнего и Среднего Востока
- Подписать столицы государств;
- Подписать реки, моря, заливы, океаны...

