



ПОВОЛЖСКИЙ ЭКОНОМИЧЕСКИЙ РАЙОН

Учитель географии

МКОУ-ООШ с. Софьино

Шмелева Татьяна Викторовна

ПОВОЛЖСКИЙ РАЙОН

Известен в России как район мощной многоотраслевой промышленности, хорошо развитого сельского хозяйства и транспорта. Ядром хозяйства являются взаимосвязанные отрасли машиностроения, химической промышленности и топливно-энергетического комплекса. Многоотраслевое сельское хозяйство района выделяется производством зерна, бахчевых культур, мяса и шерсти. Транспортную сеть формирует река Волга, которая является основным звеном Единой водной системы европейской части России.

СОСТАВ ПОВОЛЖСКОГО ЭКОНОМИЧЕСКОГО РАЙОНА

8 субъектов Федерации (2 республики, 6 областей)

Экономический лидер - Самара

Субъект Федерации	Центр субъекта	Площадь (кв. км)	Население (тыс. человек) 2002г.
Республика Татарстан	Казань	68 000	3779,3
Республика Калмыкия	Элиста	76 100	292,4
Волгоградская область	Волгоград	113 900	2699,2
Астраханская область	Астрахань	44 100	1005,3
Пензенская область	Пенза	43 200	1452,9
Саратовская область	Саратов	100 200	2668,3
Самарская область	Самара	53 600	3239,7
Ульяновская область	Ульяновск	37 300	1382,8

ГРАНИЦЫ ПОВОЛЖСКОГО ЭКОНОМИЧЕСКОГО РАЙОНА

1. Поволжский экономический район выходит к сухопутной границе России с Казахстаном, к морской границе России в Каспийском море с Казахстаном.
2. Поволжский экономический район граничит со следующими экономическими районами: Северо-Кавказским, Центральным, Центрально-Черноземным, Волго-Вятским, Уральским.

ЭКОНОМИКО- ГЕОГРАФИЧЕСКОЕ ПОЛОЖЕНИЕ РАЙОНА

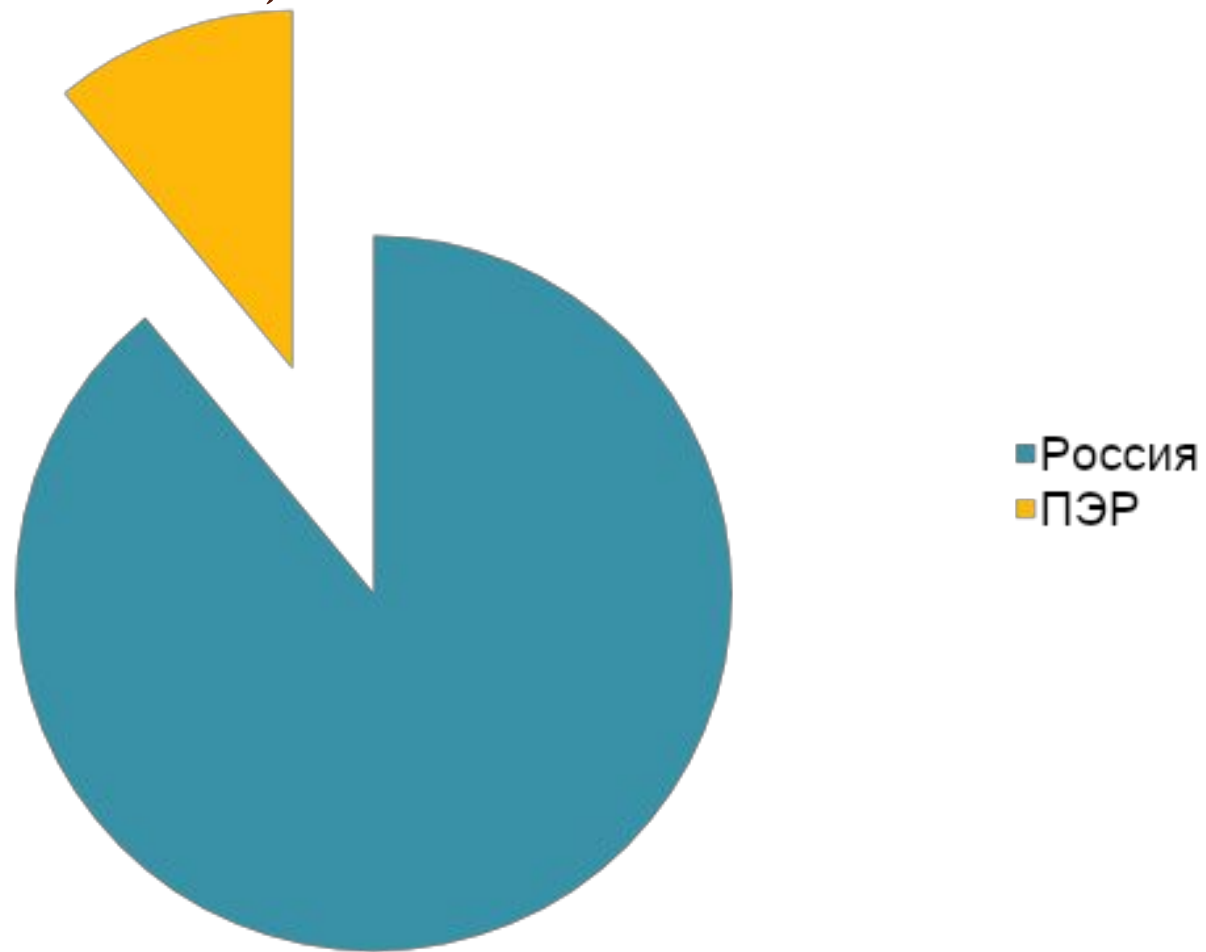
Поволжский экономический район протянулся вдоль реки Волги от устья Камы до Каспийского моря. ЭГП района исключительно выгодное. Это обусловлено тем, что:

1. Волго-Камский речной путь дает выход в Каспийское, Черное, Азовское, Балтийское и Белое моря.
2. Хорошо разветвленная транспортная сеть соединяет район с Северо-Кавказским, Центрально-Черноземным, Центральным, Волго-Вятским, Уральским районами.
3. Выход к сухопутной границе России с Казахстаном позволяет осуществлять связи с республиками Средней Азии.

ВИЗИТНАЯ КАРТОЧКА РАЙОНА

Территория, млн. кв. км	0,5364
Количество субъектов Федерации	8
Население, млн. человек (9.10.2002)	17
Городское население, %	74
Плотность населения, чел. на кв. км	30,8
Площадь с/х угодий, млн. га (% от РФ)	36,3 (18)
Площадь пашни, млн. га (% от РФ)	22,8 (19)
Площадь, покрытая лесом, млн. га	4,1
Лесистость территории, %	9
Запасы древесины, млрд, куб. м.	0,6
Валовый региональный продукт, % от РФ	9
Продукция промышленности, % от РФ	12
Продукция сельского хозяйства, % от РФ	14
Производство потребительских товаров, % от РФ	17
Оборот розничной торговли, % от РФ	10

ДОЛЯ ПОВОЛЖСКОГО ЭКОНОМИЧЕСКОГО РАЙОНА В НАСЕЛЕНИИ РОССИИ, %



ДОЛЯ ПОВОЛЖСКОГО ЭКОНОМИЧЕСКОГО РАЙОНА В ПРОМЫШЛЕННОСТИ РОССИИ, %



■ ПЭР
■ Россия

ДОЛЯ ПОВОЛЖСКОГО ЭКОНОМИЧЕСКОГО РАЙОНА В СЕЛЬСКОМ ХОЗЯЙСТВЕ РОССИИ, %



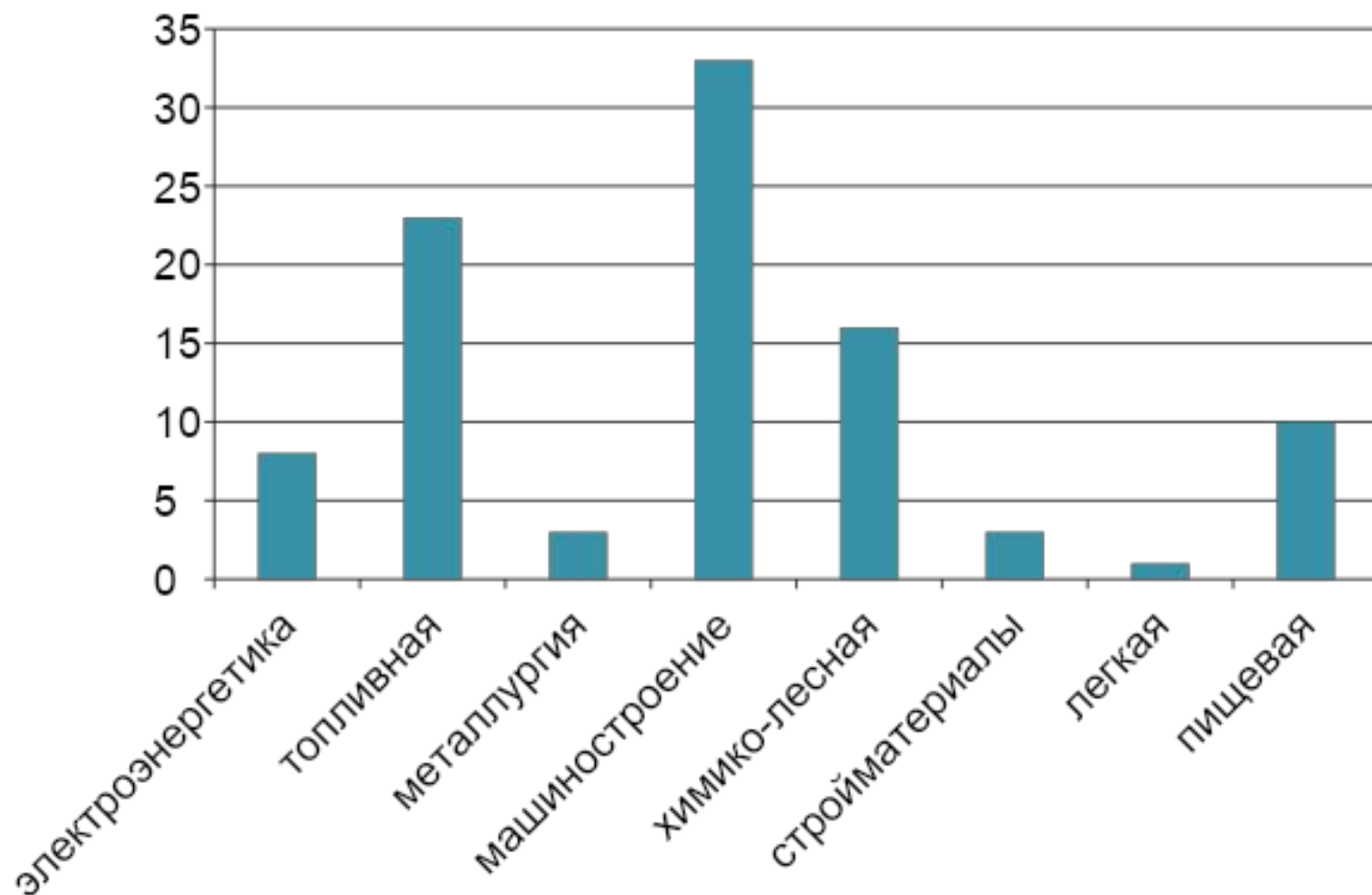
ПРИРОДНЫЕ РЕСУРСЫ

1. Минеральные
2. Лесные
3. Почвенно-земельные
4. Агроклиматические
5. Водные
6. Рекреационные

ОТРАСЛЕВАЯ СТРУКТУРА ПРОМЫШЛЕННОГО ПРОИЗВОДСТВА ПЭР, %

Вся промышленность	100
Электроэнергетика	8
Топливная промышленность	23
Металлургический комплекс	3
Машиностроительный комплекс	33
Химико-лесной комплекс	16
Производство стройматериалов	3
Легкая промышленность	1
Пищевая промышленность	10
Прочие отрасли	3

ОТРАСЛЕВАЯ СТРУКТУРА ПРОМЫШЛЕННОСТИ ПЭР, %



КРАТКАЯ ХАРАКТЕРИСТИКА ПОВОЛЖСКОГО ЭКОНОМИЧЕСКОГО РАЙОНА

Общие сведения

Площадь ПЭР - 536,4 тыс. км².

Доля территории – 3,15% от площади РФ.

Население – 17 млн. человек.

Самый большой субъект Федерации:

по площади – Волгоградская область - 113,9 тыс. км²

по населению – Татарстан – 3,78 млн. человек

Самый малый субъект Федерации:

по площади – Ульяновская область – 37,3 тыс. км²

по населению – Республика Калмыкия – около 300 тыс.
человек

МАШИНОСТРОЕНИЕ

Ведущая отрасль промышленности. Преобладает трудоемкое и наукоемкое машиностроение;

Автомобилестроение: Тольятти, Нижнекамск, Волгоград, Ульяновск;

Авиастроение: Самара, Саратов, Казань;

Речное судостроение: Астрахань;

Производство подшипников: Самара;

Станкостроение: Самара, Ульяновск;

Приборостроение: Пенза;

Вычислительная техника: Казань;

Тракторостроение: Волгоград;

Троллейбусы: Энгельс.

МЕТАЛЛУРГИЯ

Черная металлургия –

Волгоград (передельная)

Цветная металлургия –

Волгоград (алюминиевая).

ЭЛЕКТРОЭНЕРГЕТИКА

- ТЭС: Заинская
- ГЭС: Нижнекамская, Волжская, Саратовская, Волгоградская
- АЭС: Балаковская, Дмитровградская

НЕФТЕПЕРЕРАБАТЫВАЮЩИЕ И ГАЗОПЕРЕРАБАТЫВАЮЩИЕ ЗАВОДЫ (НПЗ, ГПЗ)

- НПЗ: Нижнекамск, Новокуйбышевск,
Самара,
Сызрань, Саратов, Волгоград
- ГПЗ: Саратов, Отрадный, Альметьевск

ХИМИЧЕСКАЯ ПРОМЫШЛЕННОСТЬ

Основная химия – Волгоград

Производство удобрений – Тольятти (азотные),
Балаково (фосфатные)

Химия органического синтеза – Самара,
Новокуйбышевск, Нижнекамск

Химические волокна – Саратов, Энгельс,
Балаково, Волжский

Синтетический каучук – Нижнекамск (крупнейший
в России), Казань, Волжский, Тольятти,

ПИЩЕВАЯ ПРОМЫШЛЕННОСТЬ

По потребительскому и сырьевому факторам.

Предприятия расположены в крупных городах.

Особенно выделяются мукомольно-крупяная, соляная (Волгоград), рыбная (Астраханская область)

ЗЕМЛЕДЕЛИЕ

На севере ПЭР –

зерновой район (рожь, озимая пшеница)

Юг ПЭР –

яровая пшеница, кукуруза, подсолнечник,

горчица (Волгоградская область),

овощеводство

ЖИВОТНОВОДСТВО

Молочное животноводство – Татарстан

Овцеводство – Калмыкия, Волгоградская
область

Птицеводство, свиноводство

Рыболовство (осетровые и др.)

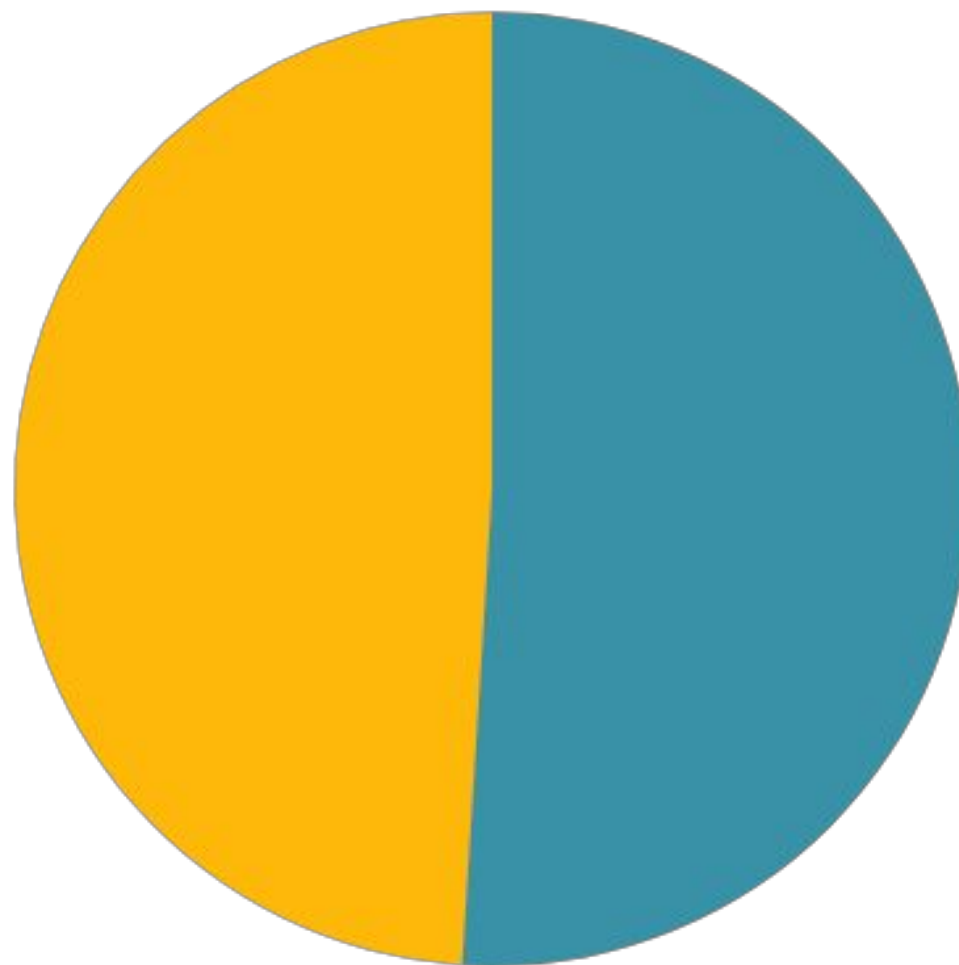
ТРАНСПОРТ

Представлен всеми видами и отличается высокой степенью развития.

В грузообороте доминируют железнодорожный и автомобильный виды.

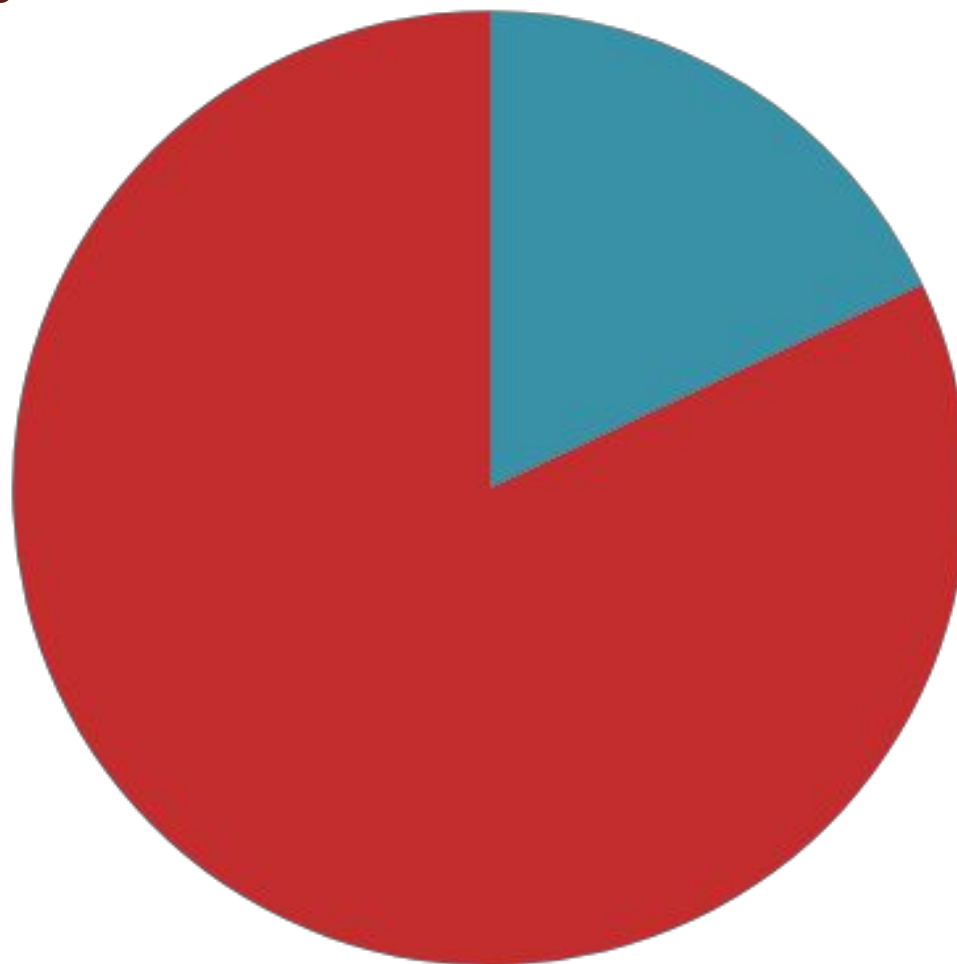
Важное значение имеет трубопроводный транспорт.

ДОЛЯ ПЭР В ЗАПАСАХ ГОРЮЧИХ СЛАНЦЕВ РОССИИ, %



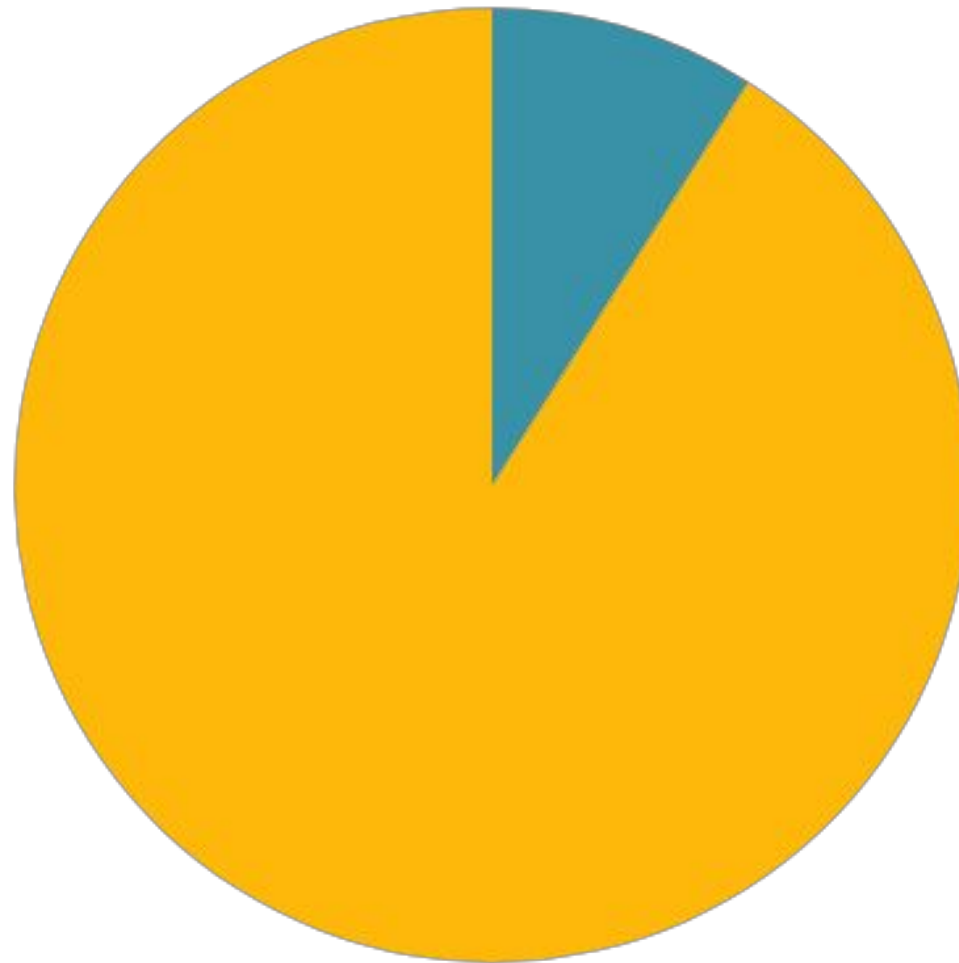
■ ПЭР
■ Россия

ДОЛЯ ПЭР В ПЛОЩАДИ СЕЛЬСКОХОЗЯЙСТВЕННЫХ УГОДИЙ РОССИИ, %



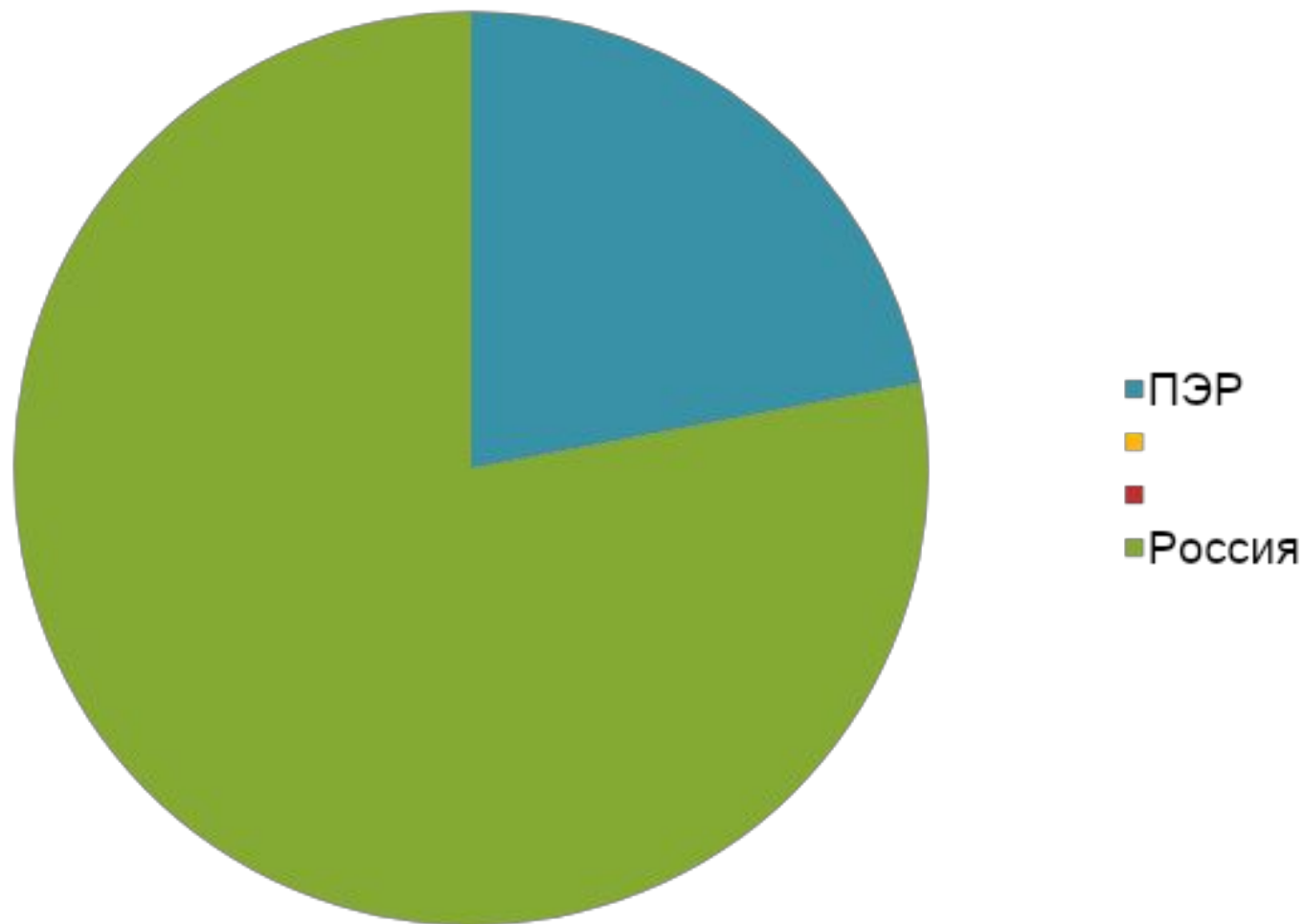
■ ПЭР
■ Россия

ДОЛЯ ПЭР В ЗАПАСАХ НЕФТИ РОССИИ, %

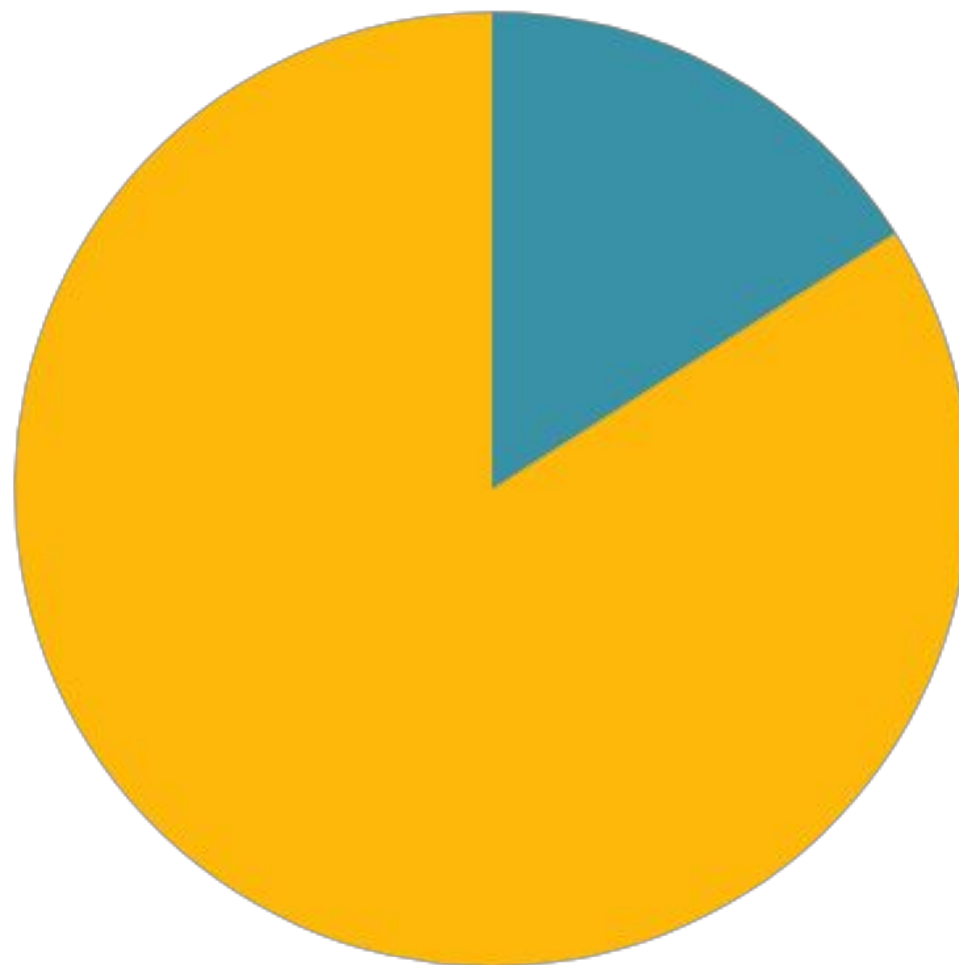


■ ПЭР
■ Россия

ДОЛЯ ПЭР В МАШИНОСТРОЕНИИ РОССИИ, %

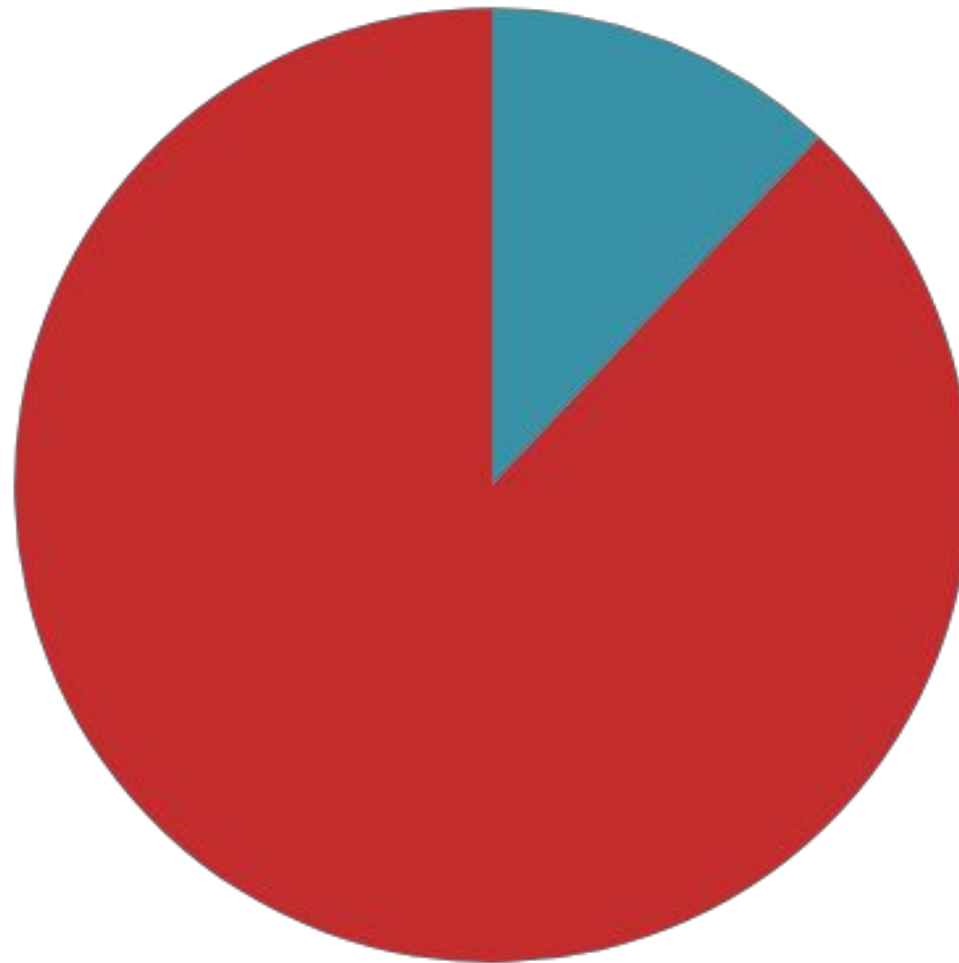


ДОЛЯ ПЭР В ХИМИКО-ЛЕСНОМ КОМПЛЕКСЕ РОССИИ, %



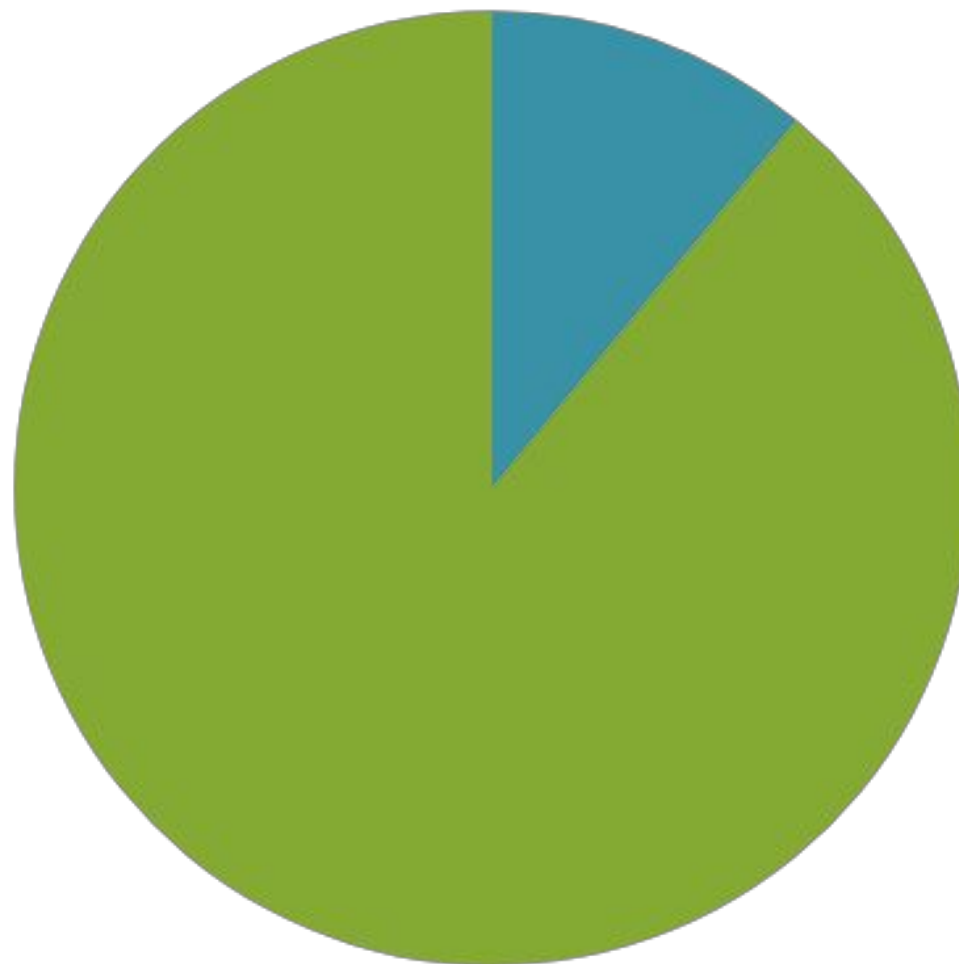
■ ПЭР
■ Россия

ДОЛЯ ПЭР В ТОПЛИВНОЙ ПРОМЫШЛЕННОСТИ РОССИИ, %



■ ПЭР
■
■ Россия

ДОЛЯ ПЭР В ЭЛЕКТРОЭНЕРГЕТИКЕ РОССИИ, %



- ПЭР
-
- Россия
- Россия