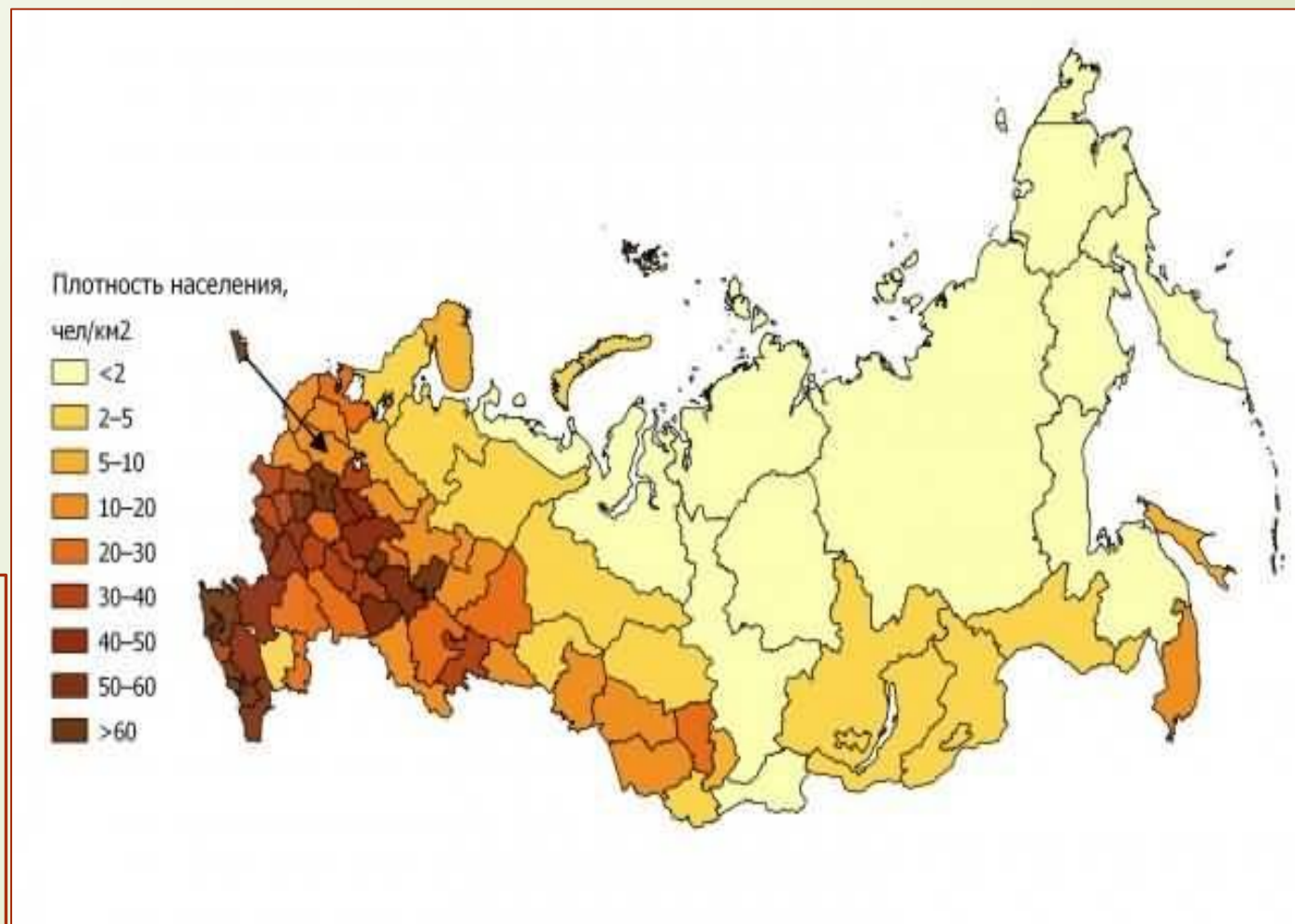


§ 12 РАЗМЕЩЕНИЕ НАСЕЛЕНИЯ



Д \ 3

§ 12 – читать, ответить на
вопросы 1-8 стр. 49

1. Сколько народов проживает в России?

- Россия является многонациональным государством, что отражено также в её конституции. На её территории проживает более 200 народов.

2. Народы каких языковых семей и групп представлены в России?

- Индоевропейская семья: Славянская группа, Армянская группа, Иранская группа, Индоарийская группа, Романская группа, Балтийская группа;
- Алтайская семья: Тюркская группа, Монгольская группа, Тунгусо-Маньчжурская группа;
- Северо-Кавказская семья: Нахско-Дагестанская группа, Абхазо-Адыгская группа;
- Уральская семья: Финно-Угорская группа, Самодийская группа;
- Чукотско-Камчатская семья;
- Юкагирская семья;
- Енисейская семья.

**3. Выберите верный ответ. Большинство россиян говорят на языках семьи: а) кавказской;
б) алтайской;
в) индоевропейской.**

□ Ответ: В;

4. Выберите верный ответ. Самый многочисленный после русских народ в России?

- а) украинцы;**
- б) татары;**
- в) чувашаи.**

□ Ответ: Б;

5. Почему в России почти невозможно выделить «чистые» в этническом отношении территории?

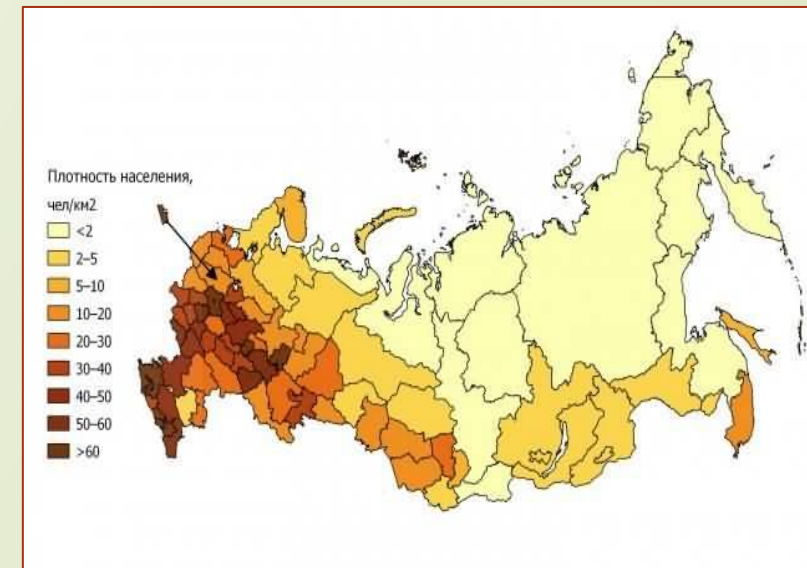
- На территории России практически невозможно найти «чистые» этнические территории, поскольку наша страна многонациональная и на каждой территории, в каждом субъекте можно встретить разные народы, этносы и национальности. Также русские – как самый многочисленный народ России присутствует в каждом субъекте страны.**

6. Какова роль русского языка для народов России?

- Русский язык, как государственный и самый распространенный в России, используется в качестве языка межнационального общения народов России. Русский язык является формой культуры, он представляет собой исторически сложившуюся языковую общность и объединяет всю совокупность языковых средств россиян.

Приступаем к изучению:

§ 12 РАЗМЕЩЕНИЕ НАСЕЛЕНИЯ





**Влияет ли плотность
населения
на качество жизни?**

- **Плотность населения** – количество жителей на единицу площади.
- Показатель плотности населения обычно измеряется в чел./кв. км.
- Плотность населения в России – **8,7 чел./кв. км.** при среднемировом значении почти - **50 чел./кв.км.**


НАСЕЛЕНИЕ. 2009 г.



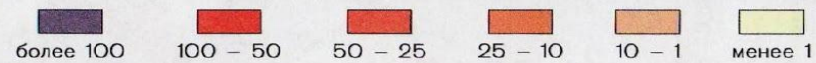
ЧИСЛЕННОСТЬ НАСЕЛЕНИЯ РОССИИ (млн человек)



Число жителей в городах на 1 января 2009 г. (тыс. человек)



Плотность сельского населения (человек на 1 км²)



Города и поселки городского типа с числом жителей от 10 тыс. до 100 тыс. человек

Цифрами на карте обозначены:

- 1 Королёв
- 2 Щелково
- 3 Балашиха

КРУПНЕЙШИЕ ГОРОДСКИЕ АГЛОМЕРАЦИИ



Масштаб 1: 3 000 000

Незаселенные территории

Масштаб 1: 20 000 000

Задание №1.

- Рассмотреть карту плотности населения по рис.18 стр.46

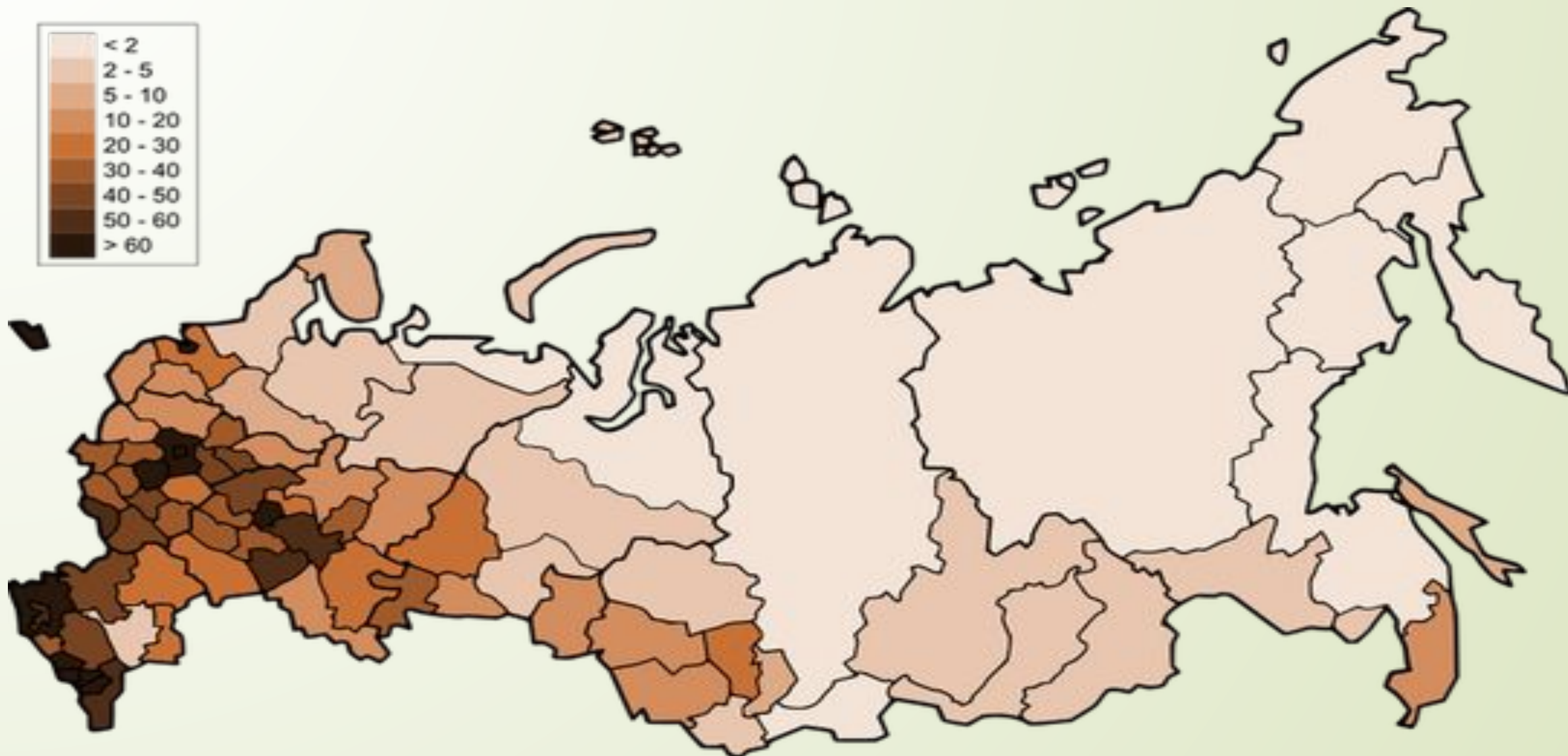
Ответить на вопросы:

- Какую информацию можно узнать по карте?
- Отражены ли на карте территории сплошного и очагового заселения?



Степень благоприятности природных условий жизни населения

ПЛОТНОСТЬ НАСЕЛЕНИЯ РОССИИ



□ Главная полоса расселения – основной регион, заселенный людьми, имеющий максимальную плотность населения.

□ В пределах этой полосы проживает более $2/3$ всего населения России, притом, что она занимает всего $1/3$ от общей площади страны.

Плотность населения

Плотность населения
человек на кв. км.



Плотность населения

Плотность населения - количество жителей (человек) на 1 кв. км территории.

Средняя плотность населения России - 8,7 чел. на 1 кв. км.

Зона сплошного заселения называется главной полосой расселения.

Северная граница главной полосы расселения в Европейской части страны проходит по линии, соединяющей города Петрозаводск - Киров - Пермь.

В Азиатской части страны главная полоса заселения проходит по югу Сибири и Дальнего Востока.

Эта зона занимает 1/3 территории, на ней проживает 93 % населения.

Она характеризуется высокой плотностью, большим количеством городов.

Средняя плотность 50 чел. на 1 кв. км.

На территории России большую территорию занимает зона Крайнего Севера (2/3 территории страны, проживает 1/15 населения).

Плотность - 0,9 чел. на 1 кв. км.

Регионы России с максимальной плотностью населения (чел./кв. км.):

- Москва (4800)
- Санкт-Петербург (3600)
- Московская область (160)
Республика Ингушетия (122)
- Республика Северная Осетия (88)
- Республика Чечня (85)
- Краснодарский край (71)

Регионы России с минимальной плотностью населения (чел./кв. км.):

- Чукотский АО (0,07)
- Ненецкий АО (0,24)
- Республика Якутия (0,31)
- Магаданская область (0,33)
- Камчатский край (0,69)
- Ямало-Ненецкий АО (0,70)
- Красноярский край (1,20)

География городов

- в европейской части – 80%
- В азиатской части – 20%
- На севере и востоке редкая сеть городов
- Мало в горных районах

Задание №2.

- На основе анализа карт и физической карты атласа, объясните, почему плотность населения на одних территориях сконцентрирована, а на других слишком низка?

Отвeты

- 1. Разная степень освоeнности территории.
 - а. Время заселения территории.
 - б. Наличие транспортных путей.
 - в. Развитие инфраструктуры в целом.

- 2. Разная степень благоприятности условий для жизни человека.
 - а. Климатические условия.
 - б. Особенности рельефа.
 - в. Экологические условия.

Расселение – процесс освоения новых территорий и результат этого процесса.

- **Что нужно для того, чтобы осваивать северные территории страны?**
- **Для того чтобы осваивать северные территории России, необходимы огромные материальные вложения, человеческие ресурсы, современная техника.**

Основные формы расселения:

- **Кочевая**
- **Оседлая**

Во многих регионах России плотность населения меняется в зависимости от сезона года.

Приведите примеры таких регионов.

□ Например, плотность населения **Краснодарского края, Ставропольского края, Ростовской области** увеличивается в летний период времени, так как сюда со многих регионов нашей страны люди приезжают отдыхать, тем самым увеличивается численность населения, а значит, его **плотность**



**Влияет ли плотность населения
на качество жизни?**

учебник - Параграф 12

д \ з. 1-8 стр.49

ВЫВОД:

□ КАК ВЫСОКАЯ ПЛОТНОСТЬ населения, так и низкая ведут к НЕГАТИВНЫМ ПОСЛЕДСТВИЯМ В ЭКОНОМИЧЕСКОМ, ХОЗЯЙСТВЕННОМ плане, с точки зрения воздействия на природу и на других людей.