

# Разнообразие лесов России



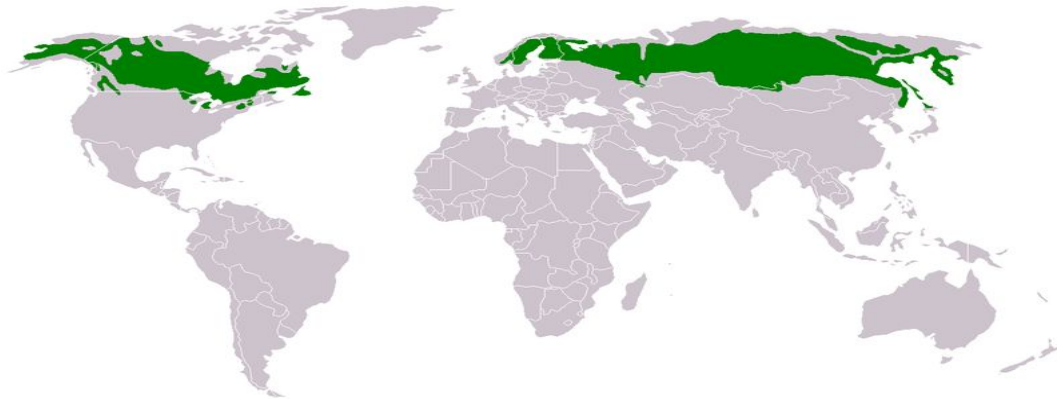
## Тайга

Тайга — самая большая по площади ландшафтная зона России. Её ширина в Европейской части достигает 800 километров, а в Западной и Восточной Сибири — 2150 километров.




# **Расположение тайги**

Зона занимает среди природных зон России наибольшую площадь, простираясь от западных границ России до побережья Охотского и Японского морей. В западной части Восточно-Европейской (Русской) равнины тайга граничит на юге с зоной смешанных и широколиственных лесов, восточнее Нижнего Новгорода — с лесостепной зоной. В Западной Сибири к югу от типично таежных ландшафтов располагается узкая полоса мелколиственных лесов из березы и осины, которую обычно включают в состав таежной зоны, поэтому и здесь тайга граничит с лесостепью. У подножий гор Алтая и Саян хвойные леса таежной зоны смыкаются с горнотаежными лесами.



# Климат


Климат тайги характеризуется сравнительно теплым и довольно влажным летом и прохладной, а местами холодной зимой. Среднее годовое количество осадков от 300 до 600 мм (в Восточной Сибири снижается даже до 150— 200 мм). Температура воздуха летом нередко превышает  $+30^{\circ}\text{C}$ ; зимой морозы достигают  $30\text{...}50^{\circ}\text{C}$ . По мере продвижения с запада на восток климат тайги становится более континентальным.






# **Растительный и животный мир**

Среди животных российской тайги выделяются лось, кабарга, рысь, волк, песец, бурый медведь, россомаха, куница, горностаи и соболь. Кроме того, в тайге обитают енотовидная собака, полевки, бобры, пищухи и белки (включая бурундука и летягу). Из птиц следует отметить тетерева, клеста, кедровку, дятла, сойку и различные виды сов. По берегам больших и малых рек, которые прорезают тайгу, растут ольха, ива, рябина, береза, густые заросли различных кустарников. Это вносит разнообразие в однотипную растительность хвойного леса.



# ПОЧВА

Тайга – это однообразные по составу хвойные леса. Под ними к западу от Енисея формируются подзолистые и дерново-подзолистые почвы, а к востоку мерзлотно-таежные.



## Редкие и исчезающие животные.

Центрально-лесной биосферный государственный заповедник образован в 1931 году для сохранения южной границы тайги, находится в Тверской области, в 50 километрах к северу от города Нелидово.





**Спасибо за внимание!**

