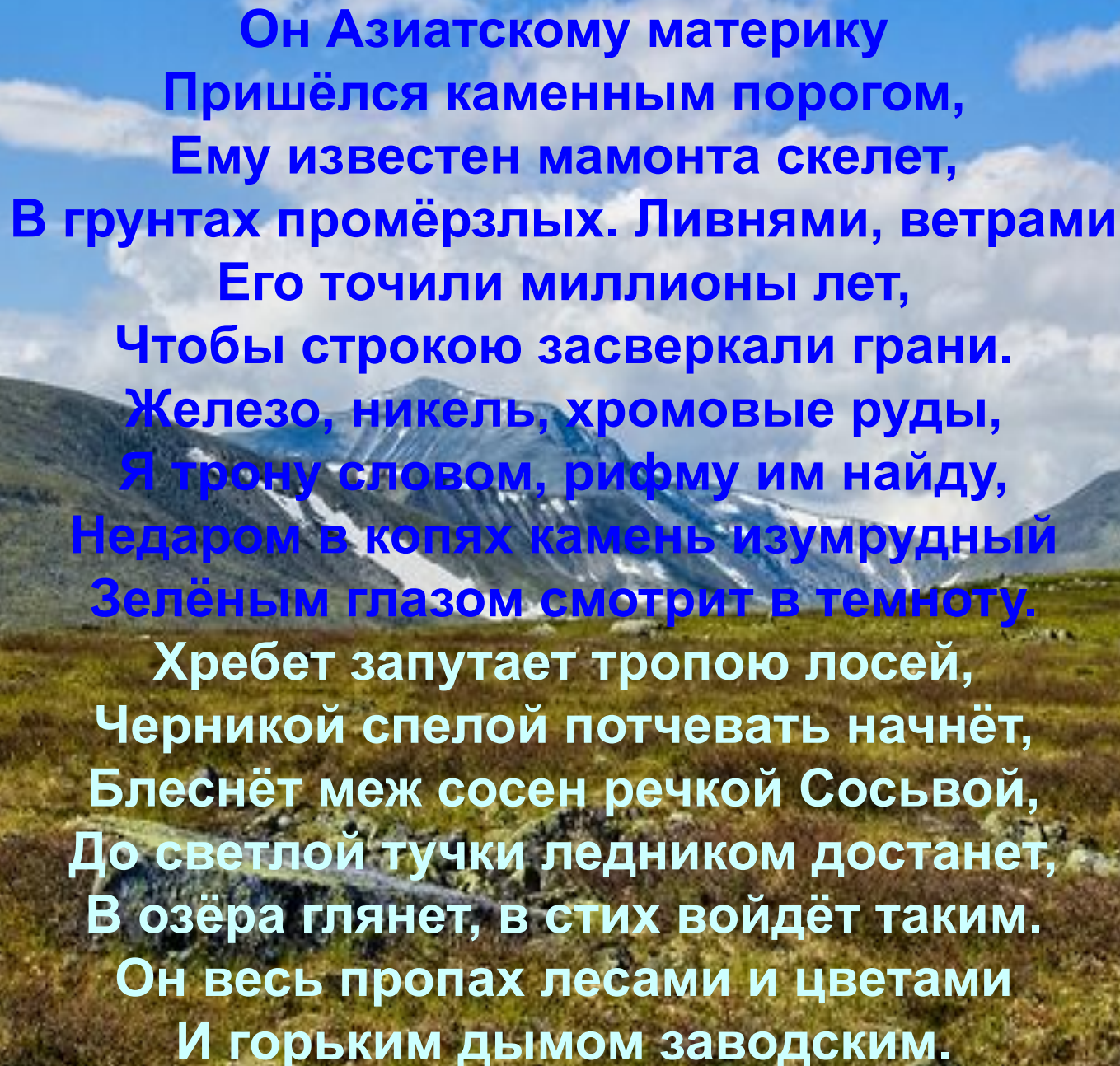


Уральские горы



A scenic landscape featuring a valley with green and brown vegetation in the foreground, leading up to a range of mountains. The sky is bright blue with scattered white clouds. The text is overlaid on the image, with the first part in blue and the second part in white.

**Он Азиатскому материку
Пришёлся каменным порогом,
Ему известен мамонта скелет,
В грунтах промёрзлых. Ливнями, ветрами
Его точили миллионы лет,
Чтобы строкою засверкали грани.
Железо, никель, хромовые руды,
Я трону словом, рифму им найду,
Недаром в копиях камень изумрудный
Зелёным глазом смотрит в темноту.
Хребет запутает тропою лосей,
Черникой спелой потчевать начнёт,
Блеснёт меж сосен речкой Сосьвой,
До светлой тучки ледником достанет,
В озёра глянет, в стих войдёт таким.
Он весь пропах лесами и цветами
И горьким дымом заводским.**

Протяжённость Уральских гор с севера на юг – 2000 км

Границы:

На севере –

Карское море.

На западе –

Русская равнина.

На востоке –

Западно-Сибирская равнина.

На юге –

Государственная граница
России с Казахстаном





Полезные ископаемые

```
graph TD; A[Полезные ископаемые] --> B[Предуралье]; A --> C[Зауралье]; B --> D[Краевой прогиб]; D --> E[Осадочные п/и]; C --> F[Герцинская складчатость]; F --> G[Рудные п/и];
```

Предуралье



Краевой прогиб



Осадочные п/и

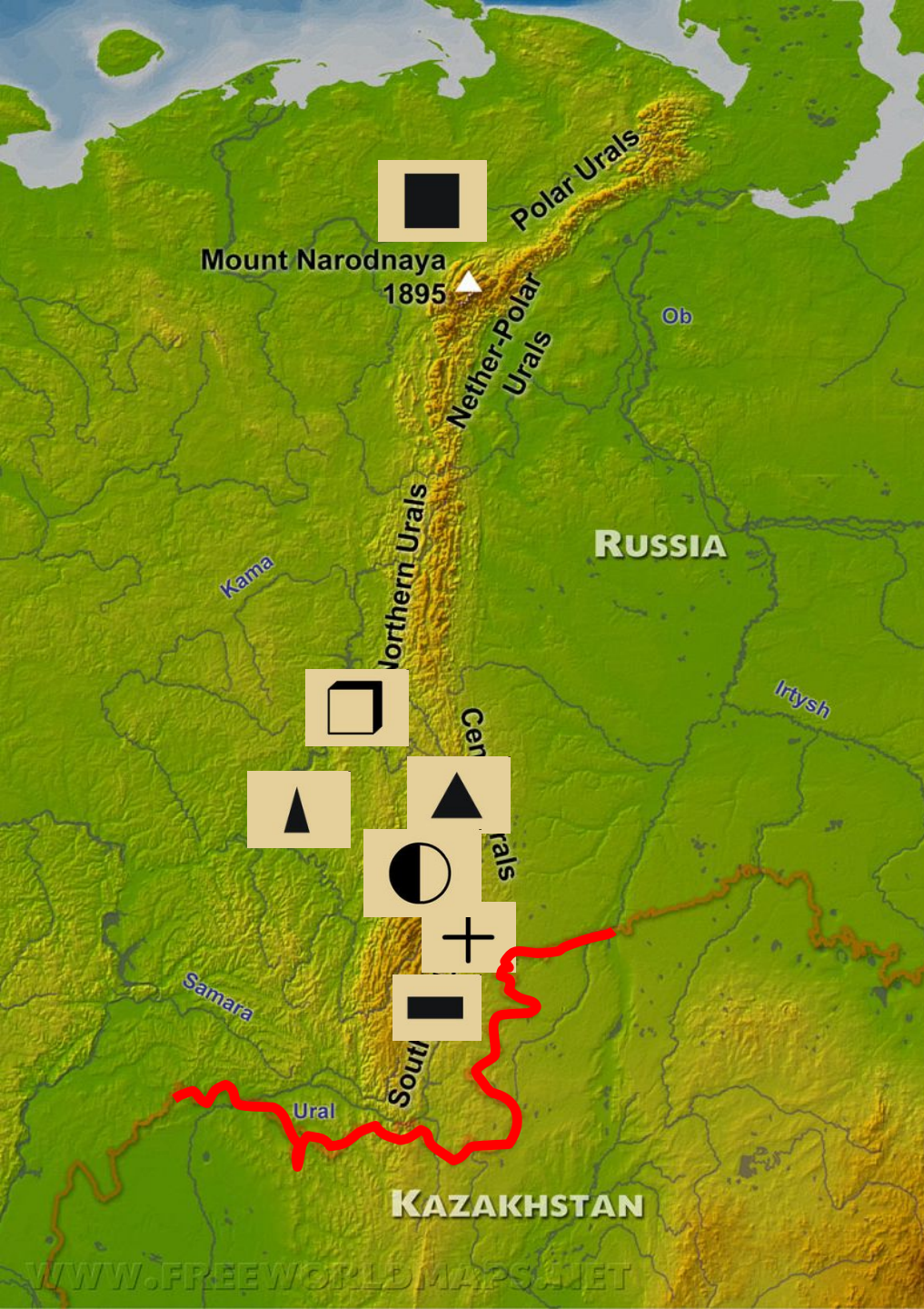
Зауралье










Герцинская
складчатость



Рудные п/и




-  - НЕФТЬ (Ишимбай)
-  - КАЛИЙНАЯ СОЛЬ (Верхнекамское)
-  - КАМЕННЫЙ УГОЛЬ (Печорский)
-  - ЖЕЛЕЗНАЯ РУДА (Качканарское)
-  - ЗОЛОТО (Берёзовское; близ г.Екатеринбург)
-  - АСБЕСТ (ГОРНЫЙ ЛЁН) (Баженовское)
-  - МЕДНАЯ РУДА (Гайское)

Уральские самоцветы



Подделочные камни



г. Народная – 1895 м.





Курумы – каменные реки





Климатические пояса



Показатели	Предуралье	Зауралье
Температура января	- 16 С	- 20 С
Температура июля	+ 16 С	+ 16 С
Количество осадков, мм	600-800	400

Внутренние воды

Реки

Озёра


*Ледники
(на севере)*



Реки Урала



р. Чусовая



р. Уфа



р. Вишера

р. Урал






р. Щучья



р. Сосьва



р. Исеть

Озеро Тургойак

