

Всероссийский заповедный урок, посвященный 100-летию заповедной системы России.



***Кабардино – Балкарский
Высокогорный
Государственный
заповедник.***

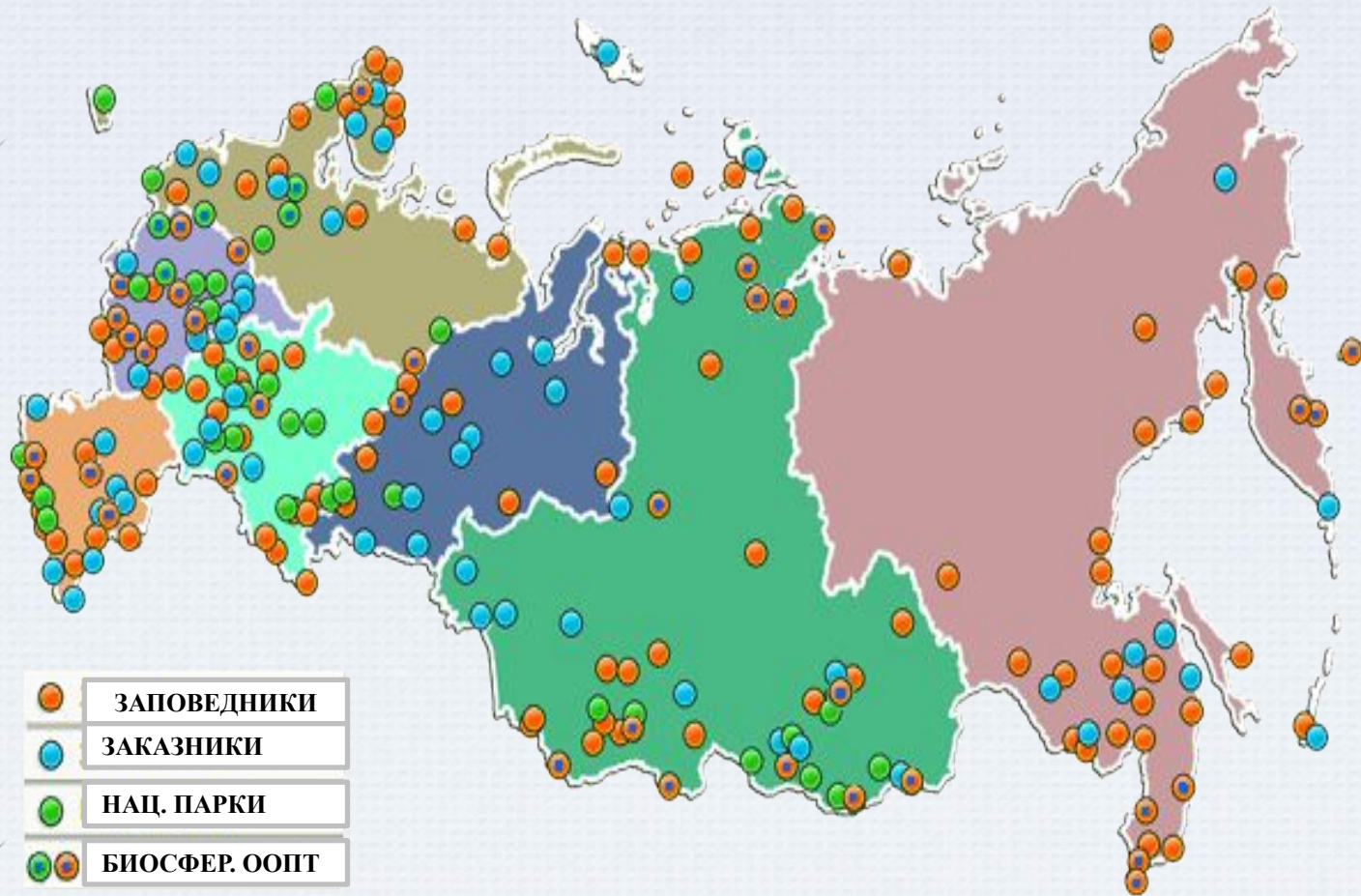



**Мукова Арина Борисовна
учитель первой квалификационной категории
МКОУ СОШ №3
г.п. Терек.**





ЗАПОВЕДНИК - участок территории (акватории), на котором сохраняется в естественном состоянии весь его природный комплекс, деятельность человека полностью запрещена (запрещены охота, туризм и т. п.,





- Особо охраняемые природные территории — одна из форм сохранения природы, поэтому относятся к объектам общенационального достояния, сохраняя уникальные и типичные экосистемы, биологическое и ландшафтное разнообразие.
- Уже на самых ранних этапах своего развития племена, населявшие территорию нашей страны, обращали внимание на необычные явления природы — водные источники с целебной водой, деревья-патриархи, места концентрации полезных растений и животных. Понимая их значение, они брали их под охрану, объявляя священными.
- Несомненный вклад в формирование идей заповедности внес Петр I указом от 19 ноября 1703 г. об учреждении «заповедных участков», нарушение которого каралось смертной казнью.
- Основы современного отечественного заповедного дела были заложены в конце XIX — начале XX вв. идеями выдающихся русских ученых-естествоиспытателей: В.В. Докучаева, И.П. Бородина, Г.Ф. Морозова и др.
- Первый общегосударственный акт «Об установлении правил об охотничьих заповедниках» принят в октябре 1916 г. царским правительством. В декабре того же года «распоряжением, объявленным Правительствующему Сенату Министром Земледелия», на берегу озера Байкал был создан первый государственный заповедник — Баргузинский.



ПЕРВЫЙ В РОССИИ ГОСУДАРСТВЕННЫЙ ЗАПОВЕДНИК.

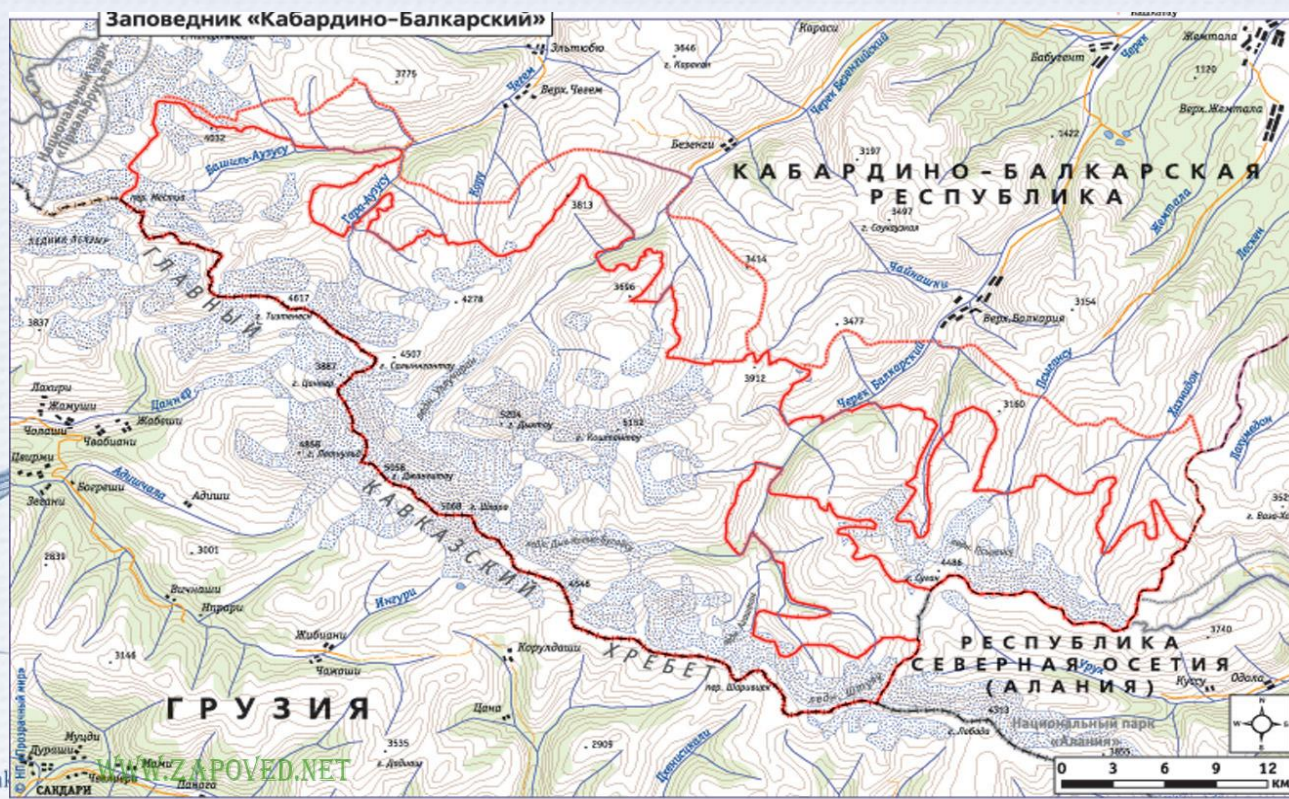


БАРГУЗИНСКИЙ ЗАПОВЕДНИК
в Бурятии

Кабардино – Балкарский высокогорный заповедник образован 8 января 1976 г. для сохранения и изучения высокогорных природных комплексов северной части Центрального Кавказа. Расположен в Чегемском и Советском районах на юге Кабардино-Балкарской Республики.



- Кабардино-Балкарский высокогорный заповедник создан для охраны высокогорных ландшафтов Центрального Кавказа, флоры и фауны, в первую очередь, кавказского тура и леопарда.
- Сейчас его площадь составляет 82649 га.





Заповедник занимает самую высокую часть Кавказа и всей России. Здесь расположены все "пятитысячники" Северного Кавказа кроме Эльбруса и Казбека, высшая точка заповедника - г. Дых-тау (5204 м.), низшая расположена на 1800 м над уровнем моря.

В заповеднике 256 ледников, общая площадь оледенения, включая соседние скальные выходы безжизненного нивального пояса, составляет около 61% территории заповедника.

Территория покрыта густой сетью рек, берущих начало от многочисленных ледников. Самые крупные реки – Чегем, Черек Безенгийский и Черек Балкарский – начинаются с ледников Главного хребта.




Растительность заповедника очень разнообразна, что связано с различиями в высотах и сложностью рельефа. Хорошо выражена высотная поясность: пояс лесов и лесных лугов сменяется субальпийским, а затем альпийским. На высоте от 3000 метров нет сплошного растительного покрова. На камнях и скалах поселяются лишайники, ива ползучая, камнеломка усатая, кисличник двухстолбчатый и другие виды.



Во флоре много ценных растений, эндемичных и редких видов и форм.



Типичный житель высокогорий - кавказский тур. Туры каждого ущелья в той или иной мере имеют свои особенности окраса, размеров, формы и скрученности рогов.






- Повсеместно встречается бурый медведь, его численность достаточно высока. Типична рысь, в заповеднике этот вид чувствует себя достаточно комфортно. Имеются сведения о встречах кавказского барса.





Самый интересный и редкий зверь заповедника - леопард.

Леопард занесён в международную Красную Книгу и Красную книгу России





Для каждого высотного пояса характерны свои обитатели из числа птиц. Клестеловик, снегирь обитают в сосновом лесу, там же обитает мохноногий сыч, дрозды и дятлы освоили все лесное пространство, а галки и клушицы характерны у скал в альпийских пустошах, среди редкой растительности обитают альпийская завирушка и большая чечевица, везде можно встретить каменного воробья.



БОРОДАЧ занесён в Красную Книгу России





Кавказский улар.



ТЕТЕРЕВ КАВКАЗСКИЙ



занесён в Красную Книгу России





РЕПТИЛИИ ПРЕДСТАВЛЕНЫ ВЕРЕТЕНИЦЕЙ, СКАЛЬНОЙ ЯЩЕРИЦЕЙ, СТЕПНОЙ ГАДЮКОЙ И ОБЫКНОВЕННЫМ УЖОМ. ВИДЫ, ВКЛЮЧЁННЫЕ В КРАСНУЮ КНИГУ РФ:



Из амфибий отмечены малоазиатская лягушка и зеленая жаба.



Уникальные объекты

- **Безенгийская стена.** Участок Главного Кавказского хребта протяжённостью 17 км, образует вертикальную стену высотой более 2000 м над ледником «Безенги». Включает в себя пятитысячники- Шхара (Къыш-къара)- 5057 м, Пик Пушкина- 5033 м, Джангитау-5058 м.
- **Ущелье Дых-суу.** Живописное ущелье, малодоступный участок заповедника, с абсолютно нетронутой природой и уникальным ландшафтом, в верховьях которого находится один из крупнейших ледников Дых-котю-бугой суу.
- **Ущелье Башиль.** Участок заповедника и охранной зоны, с уникальным сосновым бором.





Уникальные объекты

Виды, включённые в Красную книгу РФ:

- **Кавказский тур.** Крупное животное из семейства полорогих, эндемик Большого Кавказа. В заповеднике крупнейшая на Кавказе популяция этих животных.
- **Кавказский тетерев.** Птица из семейства тетеревиных, эндемик Кавказа.
- **Кавказский улар.** Крупная птица из семейства фазановых, эндемик Кавказа.
- **Большая чечевица.** Эндемик Кавказа, имеет уникальный окрас оперения, обитатель высокогорий.
- **Стенолаз.** Эндемик Кавказа, редкая птица высокогорий, при полёте напоминает крупную пёструю бабочку.
- **Бородач.** Крупная птица, хищник-некрофаг.
- **Беркут.** Крупная хищная птица.
- **Чёрный гриф.** Крупная птица, хищник-некрофаг.
- **Могильник.** Крупная хищная птица.
- **Белоголовый сип.** Крупная птица, хищник-некрофаг.





2 июля 2014 года в Безенгийском ущелье, на территории Кабардино-Балкарского высокогорного заповедника была торжественно открыта первая в республике экологическая тропа, которая расположилась на высоте 2200 метров над уровнем моря.



- Тропа знакомит с ландшафтным разнообразием, высотной поясностью, флорой и фауной высокогорья, а также с ледником Безенги.





Протяженность экотропы составляет 650 м, она снабжена информационными стендами, имеет несколько площадок со скамейками и смотровую вышку для наблюдения за объектами окружающей среды.

Разработка и создание экологических троп является одним из приоритетов в деле развития экологического просвещения в ООПТ.

Тропа создана при финансовой поддержке ОАО "РусГидро".



В настоящее время на территории России насчитывается 102 государственных природных заповедник и 40 национальных парков.

- Наша страна огромна, и ничего удивительного нет в том, что на ее территории немало есть участков, где производится охрана девственной природы. Конечно, без человеческих усилий ничего бы не вышло, ведь потребительское отношение к ресурсам граждан способно стереть первозданную красоту с лица Земли.



Работникам заповедного дела очень нужны наши искренние поздравления 14 октября. Теплые слова благодарности и пожелания успехов станут прекрасным стимулом к дальнейшему развитию и достижению целей!





Спасибо за внимание.

