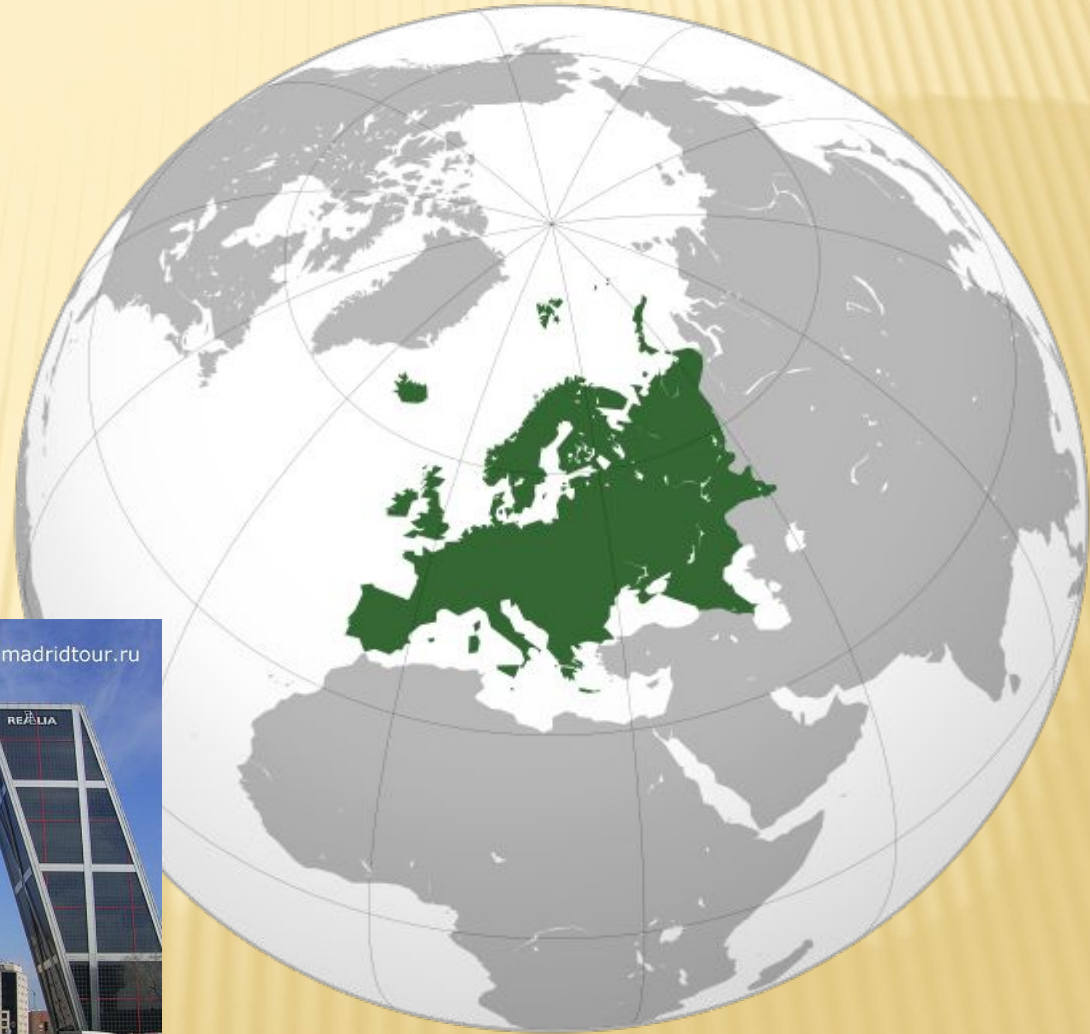


КРАЇНИ ЄВРОПИ



Мадрид - Врата в Європу

Мета:

- ✓ формувати знання про склад регіону, особливості його ЕГП, населення,
- ✓ з'ясувати місце і роль Європи у світі, характерні риси сучасного розвитку господарства, розвивати картографічні навички, критичне мислення,
- ✓ сприяти розвитку самоосвітньої і комунікативної компетентності, вихованню активної життєвої позиції.

ПЛАН

- ▣ *Загальні відомості про регіон.*
- ▣ *Трансформація сучасної політичної карти.*
- ▣ *Особливості європейської моделі господарства.*
- ▣ *Євроінтеграційні процеси.*
- ◆ *Місце Європи у світовому господарстві.*



**Ця держава розташована
у центрі Європи між
Австрією і
Швейцарією. Постійно
проводить політику
нейтралітету. У
князівстві немає армії,
вищих навчальних
закладів,
національного радіо та
телебачення.**

**Важливу статтю прибутку
князівства складає
випуск і
позповсюдження
марок. Основа
економіки держави-
фінансові послуги.
Одна з найбагатших країн
світу.**



Ліхтенштейн

*

-

Створити справжню провідну державу світу жителям країни вдалось у повному обсязі , коли вони почали отримувати прибутки від розробки нафтових родовищ у Північному морі.

Про яку країну йдеться ?



*
-

Норвегія

**В якій країні
знаходяться
Бранденбурзькі
ворота- один із
символів столиці
цієї держави ?**



У Німеччині

*


-

Колізей-символ цієї держави і її вікової історії. Він є найбільшим і найкращим стадіоном античності, побудований у 1 ст. н.е. Про яку державу йдеться ?



Італія

**Собор Нотр - Дам
будувався 200
років. Серед
готичних храмів цей
собор виділяється
суворим величчям
свого обліку. В якій
країні він
розташований ?**



*
—

У Франції




Вестмінстерський палац - місце засідань обох палат парламенту


Ці два регіони переходили з рук німців до рук французів внаслідок воїн 20 ст.

Місто, яке розташоване на кордоні

Німеччини і Франції стало символом примирення двох ворогуючих держав. Про які регіони та місто йдеться ?



Ельзас та
Лотарингія,
м. Страсбург.



Насправді Україна - дивна країна з багатим туристичним потенціалом. Тут є на що подивитися: і гори, і водоспади, і тепле море, і безкраї степи, зелені ліси.




**WELCOME
TO
UKRAINE**

Гора Говерла -- розташована на межі Закарпатської та Івано-Франківської областей і по праву вважається найвищою горою України. Її висота 2061 м над рівнем моря.



**Село Ділове, Рахівський район, Закарпатська область
Географічний центр Європи в Діловому неподалік Рахова. Слова
«Україна - це Європа» мають точне географічне обґрунтування.**



Дендрологічний парк «Софіївка», Умань
Чудовий парк і найромантичніше місце! Один з найвидатніших творінь
світового садово-паркового мистецтва кінця XVIII - першої половини
XIX ст



Шацькі озера
Група з понад 30 озер в Любомльському та Шацькому районах
Волинської області, в межиріччі Прип'яті і Західного Бугу.



**«Український Версаль», місто Батурин
Резиденція останнього гетьмана Війська Запорізького - Кирила
Розумовського.**



Підгорецький замок з привидами
За легендою, 60-річний власник замку Вацлав Жевуський одружився на 19-річній дівчині Марії, яку дуже ревнував. За чутками, знавіснілий Вацлав, убивши дружину, замурував в стіну замку. З тих пір люди



Актовський каньйон
Надзвичайно красивий скелястий комплекс лісової та водної екосистем, в обрамленні гранітних валунів.



Озеро Лемурийське - Мертве море на півдні України
У Херсонській області біля села Григорівка унікальне рожеве озеро з
ропою, яка володіє лікувальними властивостями. У літрі води з
Лемурийського озера міститься на п'ятдесят грамів більше солі, ніж у



Сахара по-українськи - Олешківські піски

Одна з найбільших пустель на європейському континенті, що розкинулася в Цюрупинському районі Херсонської області. Її пісок може нагріватися в спеку до 78 градусів.



Венеція у Вилковому

Унікальне містечко на воді, розташований у місці, де Дунай впадає в Чорне море. Тут можна спуститися на човні Білгородського каналу і проплисти по каналу Лілій.



Водоспад Шипіт

Водоспад висотою 14 метрів розташований у глибокій ущелині річки Пилипець на північних схилах гірського масиву полонини «Боржава» Карпатського регіону. Починаючи з дев'яностих років, сюди в липні кожного року з'їжджаються хіпі та представники інших субкультур України та з-за кордону на неформальний фестиваль, який



Оптимістична печера
Це найдовша в світі гіпсова печера. Вона знаходиться поблизу села
Королівка, що на Тернопільщині.



ЄВРОПЕЙСЬКИЙ ПАРЛАМЕНТ У СТРАСБУРЗІ



Президент Європейської Ради ЄС
Дональд Туск
з 1 грудня 2014 року



УЧАСТЬ У НАТО:

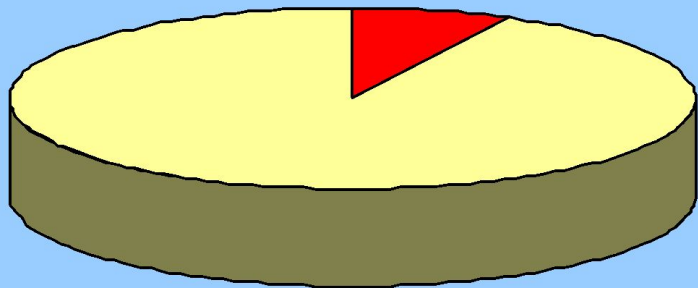


В наш час число членів НАТО складає 28, серед них європейські: Бельгія, Велика Британія, Угорщина, Німеччина, Греція, Данія, Ісландія, Іспанія, Італія, Люксембург, Нідерланди, Норвегія, Польща, Португалія, Туреччина, Франція, Чехія, Латвія, Литва, Естонія, Румунія, Болгарія, Словаччина, Словенія, Албанія, Хорватія.

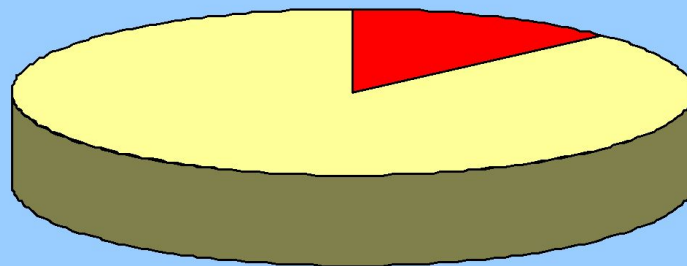


ЄВРОПА І СВІТ

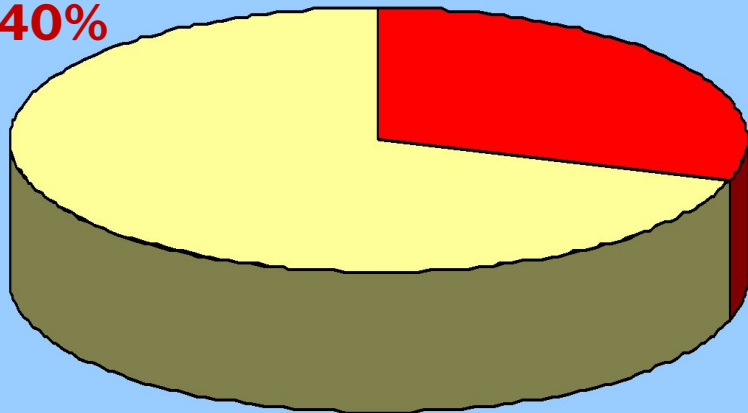
Площа –
7,4%



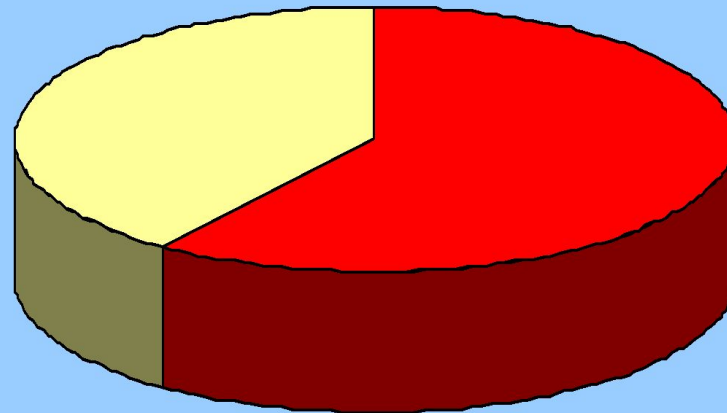
Населення – 13%



ВВП та промислове виробництво
– 40%



Зовнішня торгівля, туризм – по 60%



ВИСНОВКИ

- ▣ **Європа – найбільше заселений та економічно розвинений регіон світу;**
- ▣ **Центр давніх культур, що впливали на формування світової цивілізації;**
- ▣ **Центри архітектурних пам'яток, мистецтва епохи Відродження;**
- ▣ **Батьківщина Великих географічних відкриттів;**
- ▣ **Має вихід до Світового океану, важливі морські шляхи;**
- ▣ **Провідний центр світової економіки.**