



Колониальные империи

Мир в XVI – XIX вв.

Великие географические открытия

В XV – XVI вв. европейцы открывают и осваивают морские пути:

- вокруг Африки – в Индию (португальцы)
- через Атлантику – в Америку («Вест-Индия»)

Великие открытия XVI-XVII вв.



Найдите на карте маршруты плаваний Кабрала и Васко да Гамы (Африка – Индия), Колумба и братьев Каботов (Америка), Магеллана и Дрейка (кругосветные), Картье (Канада), Тасмана и Янсзона (Австралия), Дежнева, Хабарова, Пояркова.

Основные колониальные империи

Испанская

Португальская

Нидерландская

Французская («первая» и «вторая»)

Британская

Российская



Перу, Мексика, Филиппины, Бразилия

ИСПАНСКИЕ И ПОРТУГАЛЬСКИЕ КОЛОНИИ

Испанские колонии в Америке

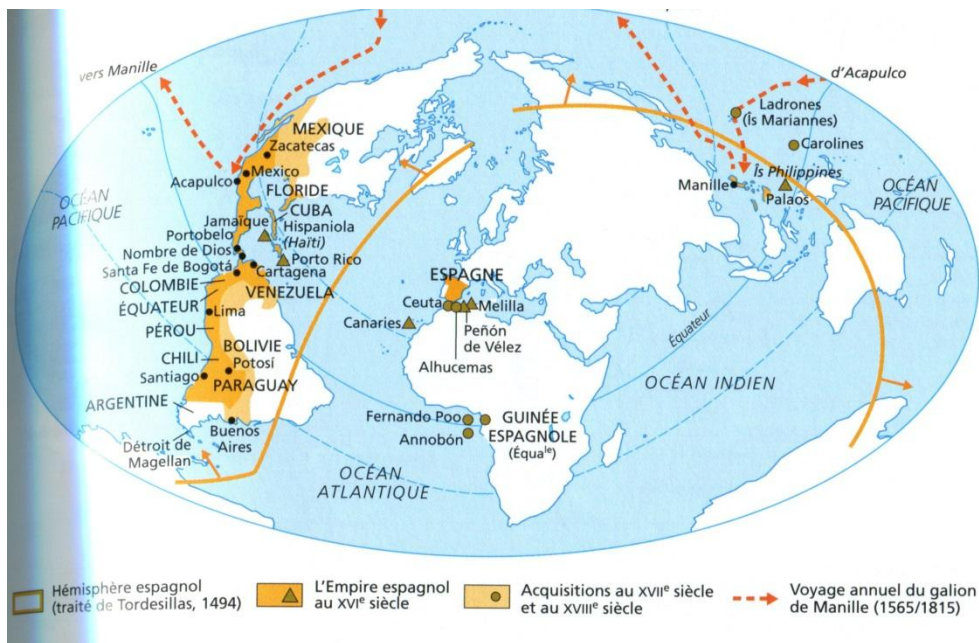


Основой испанской колониальной державы были завоевания в Новом свете – Америке. Испанцы уничтожили империю ацтеков (Эрнан Кортес) и инков (Франсиско Писарро).

Теперь их территории заняли испанские вице-королевства. Испанцы организовали здесь добычу драгоценных металлов, которыми оплачивались политические амбиции Габсбургов в Европе.

Найдите на карте бывшие владения ацтеков и инков.

Испанская империя



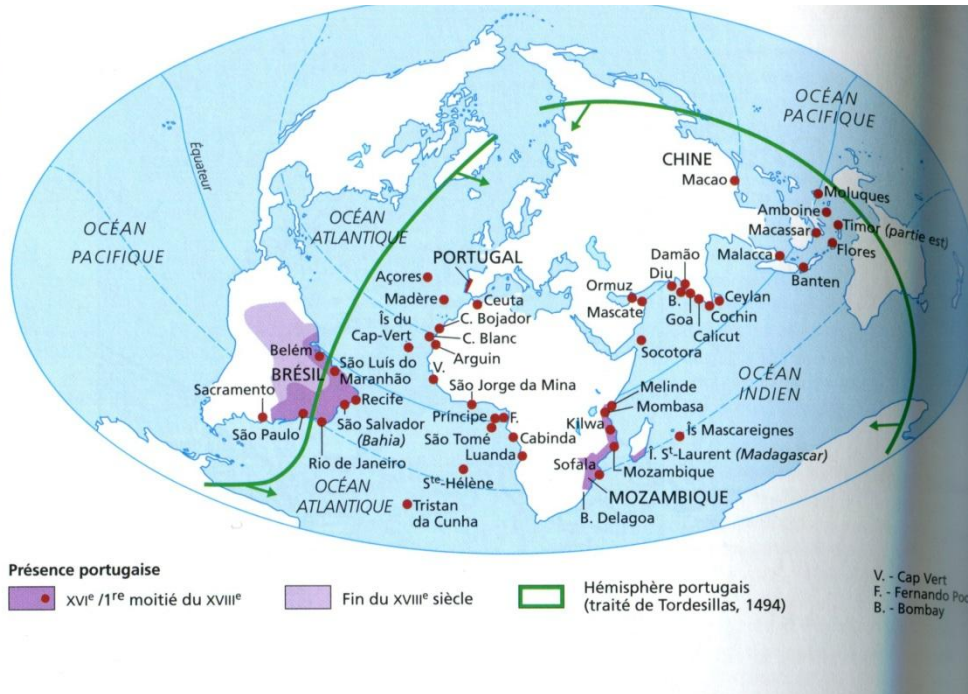
LES TEMPS MODERNES

По договору о разделе мира в Тордесильясе испанцы получили земли Западного полушария (желтая линия на карте). Основой испанской империи был Новый Свет, включая почти всю Южную Америку, южную часть Северной Америки и многочисленные острова Карибского моря. В Азии Испания владела Филиппинами.

Найдите на карте Мексику, Кубу, Перу, Флориду, Филиппины, Портобелло, Картахену.

Португальская империя

LES TEMPS MODERNES

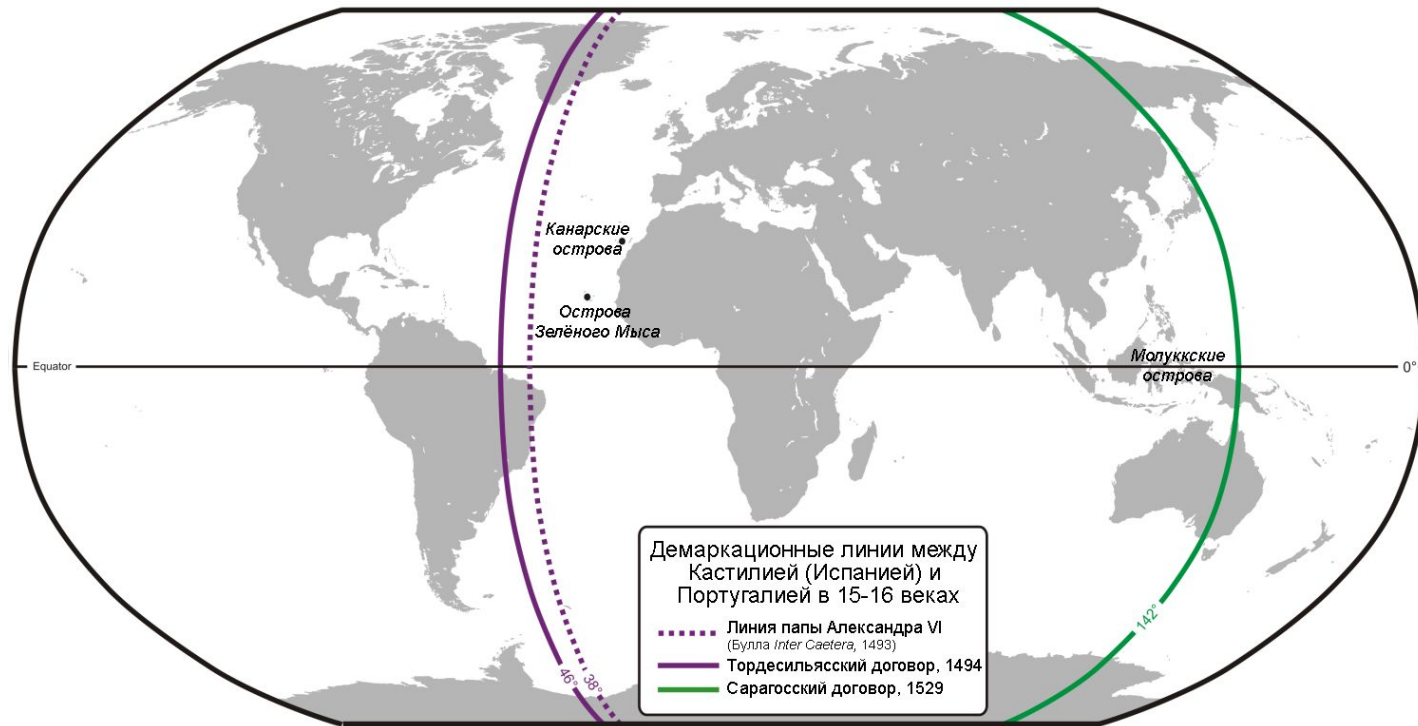


По Тордесильясскому договору владения Португалии в основном лежали в Восточном полушарии, хотя вновь открытая Бразилия тоже была занята португальцами (когда провели линию «раздела мира», считалось, что Америка меньше). Позднее португальцы расширили владения в Бразилии за линию.

На востоке португальцы контролировали цепь гаваней в Африке (самые важные – в Мозамбике), а также Гоа в Индии и Макао в Китае. Португальцы контролировали торговлю с Востоком.

Найдите на карте Бразилию, Мозамбик, Гоа, Макао

Тордесильясский договор



Испания и Португалия – старейшие колониальные державы – сразу после плавания Колумба договорились о «разделе мира» (Тордесильясский договор 1494 г.) Земли к западу от линии принадлежали Испании, а к востоку - Португалии. Впрочем, другие европейские державы постоянно нарушали

Распад Испанской империи



После наполеоновских войн Южную Америку захлестнула волна освободительных революций – по образцу США. Лидерами повстанческого движения были Симон Боливар и Хосе Сан-Мартин. В итоге образовался ряд новых государств – Перу, Мексика, Чили, Аргентина, Колумбия, Венесуэла и ряд других.

Найдите на карте Аргентину, Колумбию, Венесуэлу.



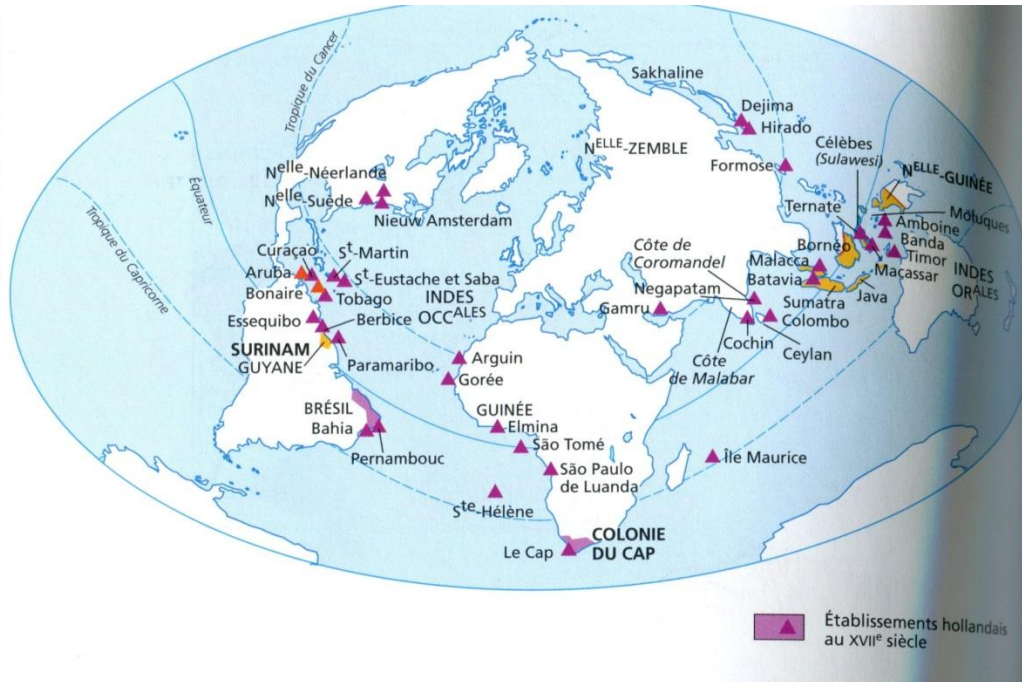
Суринам, Батавия, Капстадт

ГОЛЛАНДСКАЯ ИМПЕРИЯ



Голландская колониальная империя

LES TEMPS MODERNES

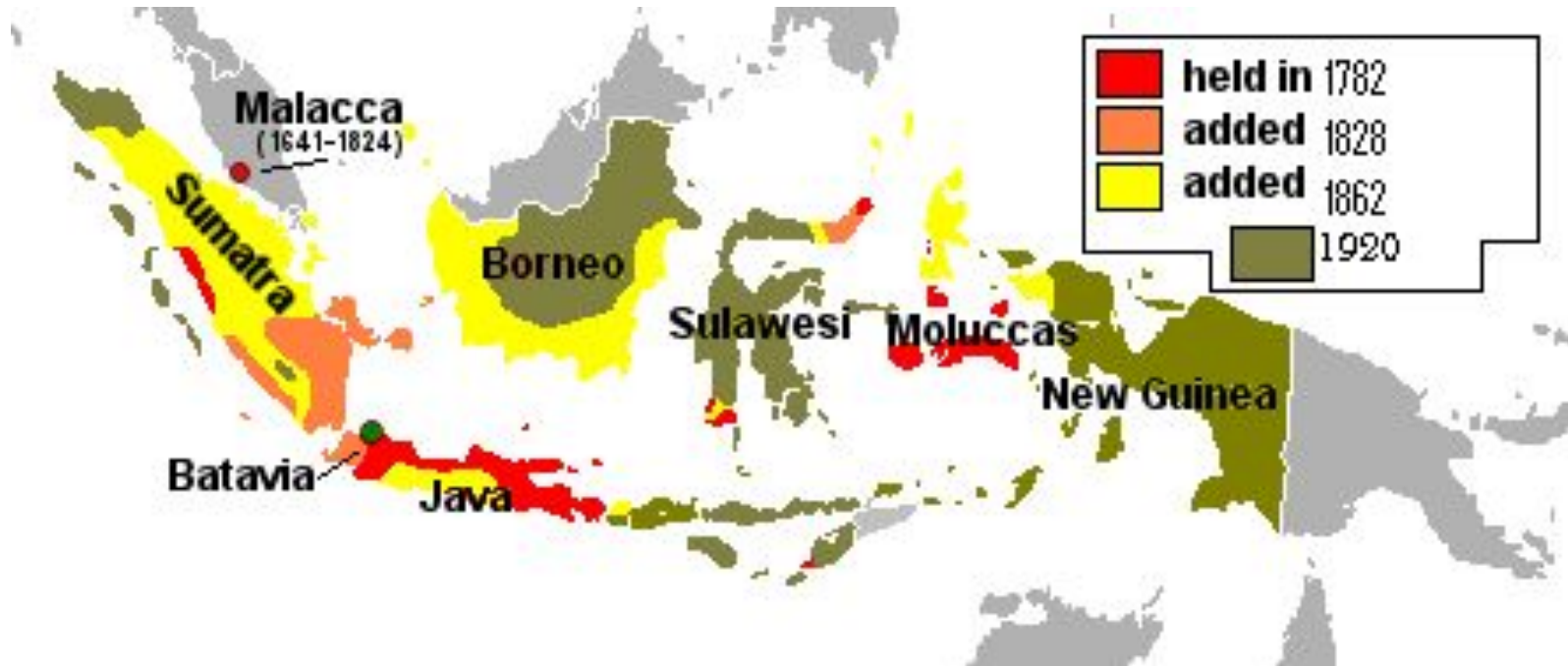


Получив независимость от Испании в XVII в., голландцы приступили к созданию своей колониальной империи.

Владения голландцев включали ряд территорий в Северной Америке (Новый Амстердам, позднее проданный англичанам и ставший Нью-Йорком), острова в Карибском море (Кюрасао и другие), Суринам, захваченный у португальцев кусок Бразилии (Пернамбуко), Кохин в Индии, Формоза (Цейлон) в Китае, Капская колония с городом Капстадт, а также обширные владения Ост-Индской компании в Индонезии с центром в Батавии.

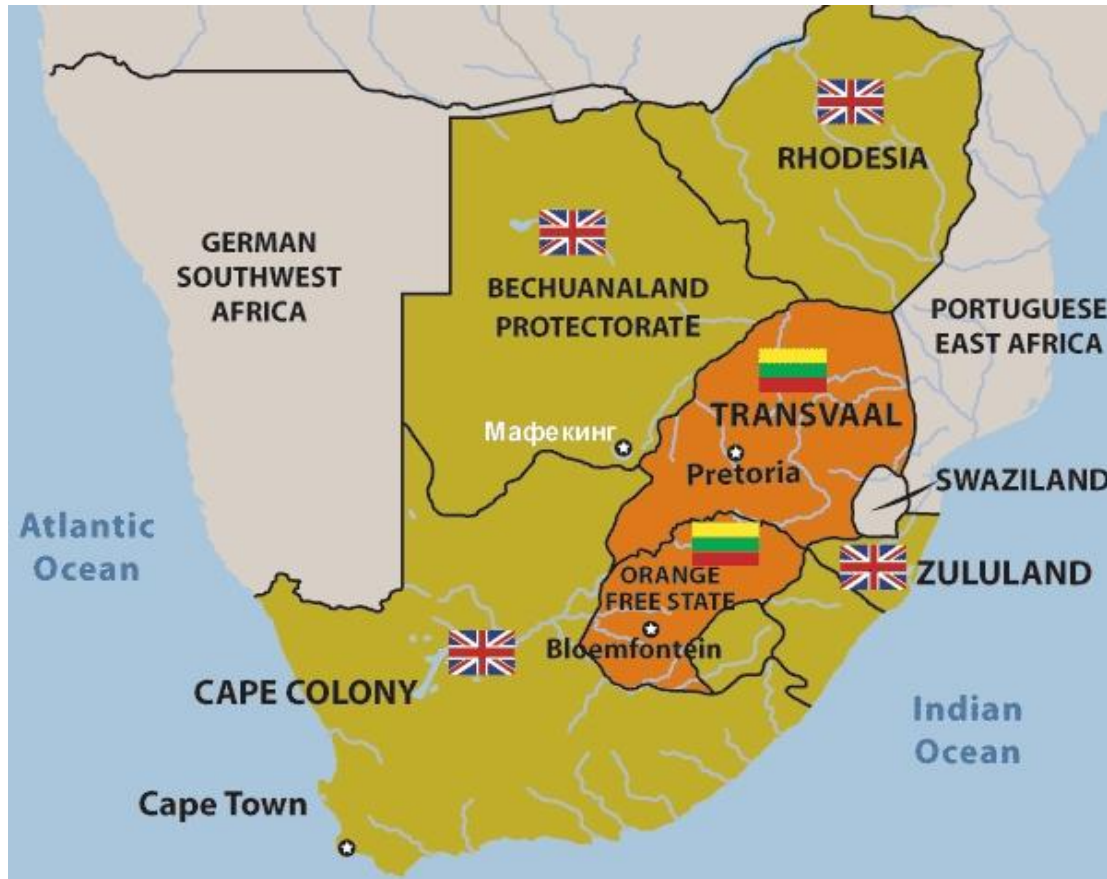
Найдите на карте Суринам, Кюрасао, Капскую колонию, Кохин, Индонезию, Батавию, Формозу.

Владения Ост-индской компании



Голландская Ост-индская компания хозяйничала в **Индонезии**, изгнав оттуда португальцев. Центральный офис компании находился в **Батавии** на острове Ява. В XIX в. компания продолжала расширяться (см. карту), к 1920 г. заняв всю территорию современной Индонезии. В годы второй мировой войны эти территории были захвачены Японией, а затем получили независимость как современная Индонезия.


Бурь



Когда Нидерланды были покорены Наполеоном, в Южной Африке голландские колонисты (бурь или африканеры) создали собственные государства – республики Трансвааль и Оранжевая.

В конце XIX в. эти бурские республики были завоеваны Великобританией.

Найдите на карте Трансвааль, Оранжевую, Преторию.



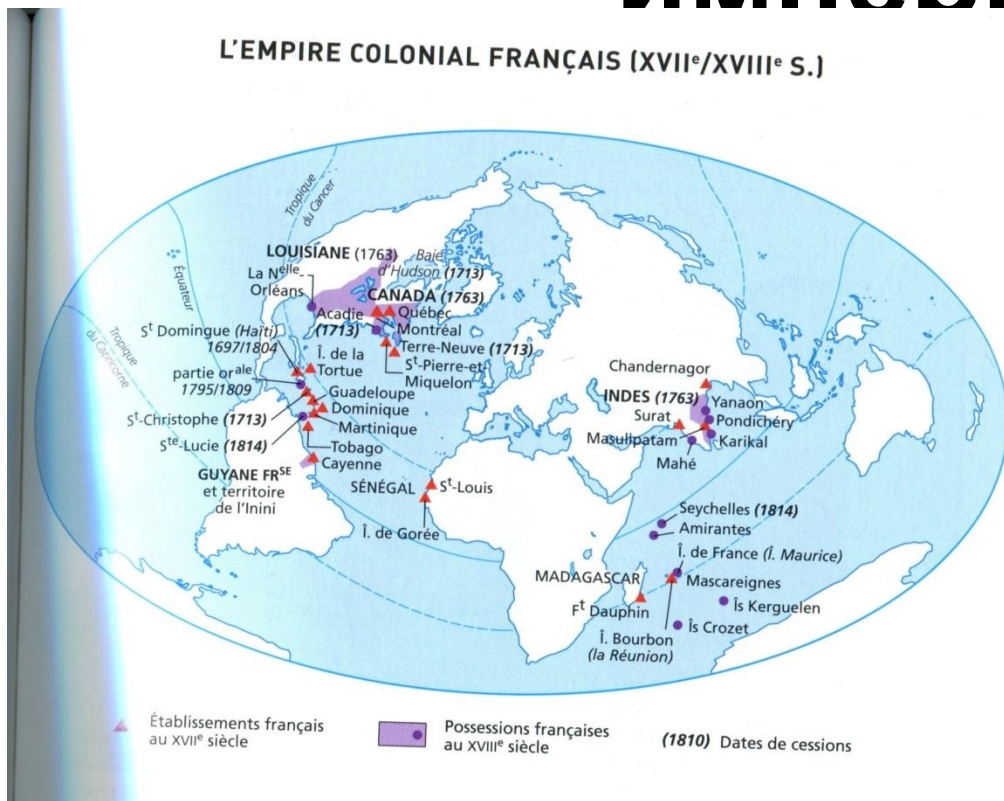
Квебек, Канада, Сиам

ФРАНЦУЗСКАЯ ИМПЕРИЯ



Первая французская империя

L'EMPIRE COLONIAL FRANÇAIS (XVII^e/XVIII^e S.)



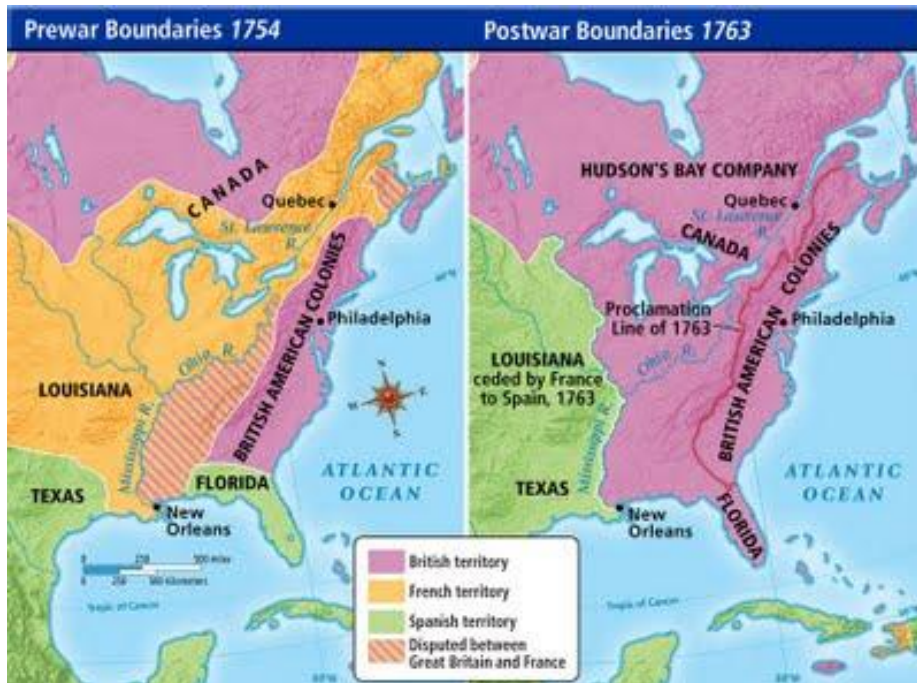
LES TEMPS MODERNES

Французы включились к колониальную гонку одними из первых – в 1534 г. Жак Картье открыл и исследовал берега Канады.

В XVII – XVIII вв. французы колонизировали Канаду (Квебек, по берегам реки Св. Лаврентия), Ньюфаундленд (Акадия) и Луизиану в Северной Америке, владели рядом островов Карибского моря (Тортуга), а также начали проникать в Индию (Пондишери). Эти владения известны как первая французская колониальная империя, центр которой находился в Америке.

Найдите на карте Квебек, Канаду, Акадию, Луизиану и Новый Орлеан, Тортугу, Пондишери.

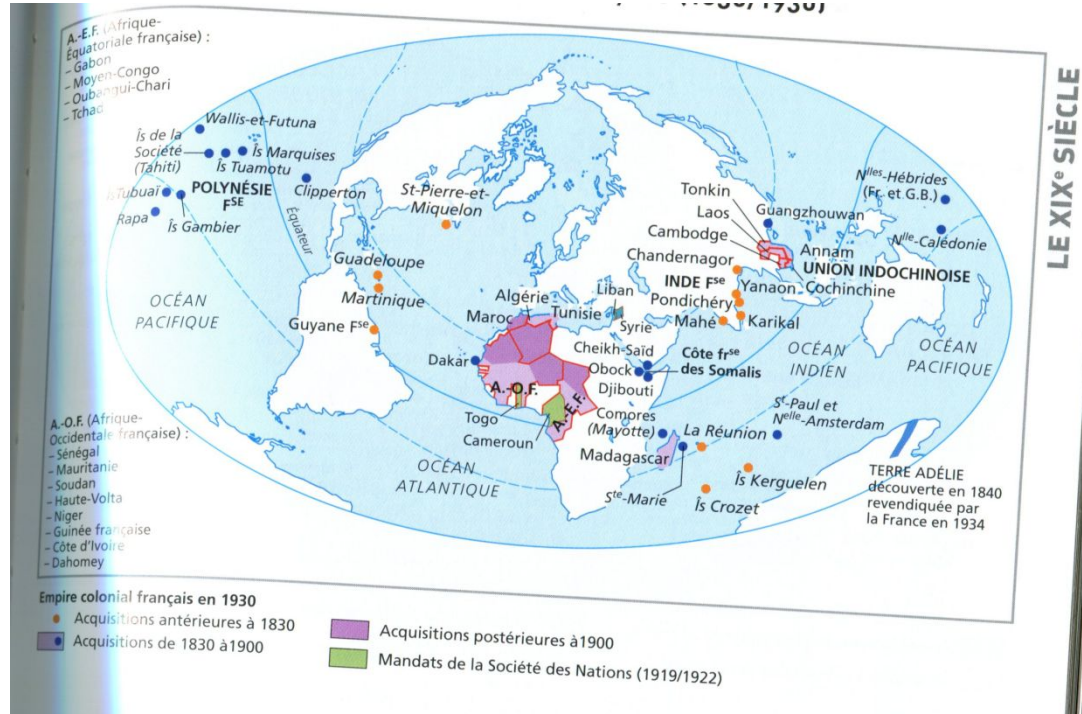
Потери Франции в Семилетней войне



В XVIII в. Франция боролась с Англией за колониальное господство. В ходе Семилетней войны Франция потерпела поражения на суше и на море и в 1763 г. потеряла почти все свои колонии. В Северной Америке Луизиана отошла Испании, а Канада, Квебек, Акадия и район Великих озер – Англии.


Найдите на карте Великие озера.

Вторая французская империя



Франция вновь вернулась на колониальную арену после Наполеона, в XIX в. В Америке колоний у Франции почти не осталось (исключение – Французская Гвиана). Теперь центр империи – Северо-Западная Африка и Индокитай.

Найдите на карте Гвиану, Алжир, Сенегал (Дакар), Вьетнам, Полинезию, Мадагаскар.



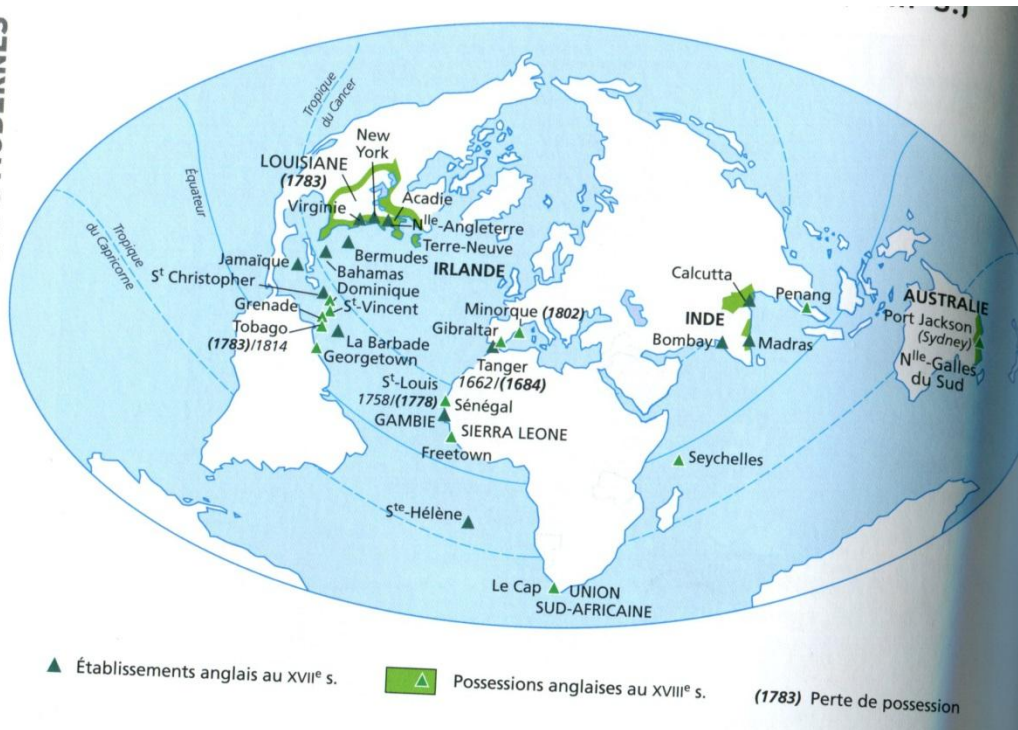
Северная Америка, Индия, Австралия

БРИТАНСКИЕ КОЛОИ



Британские колонии в XVII – XVIII вв.

LES TEMPS MODERNES

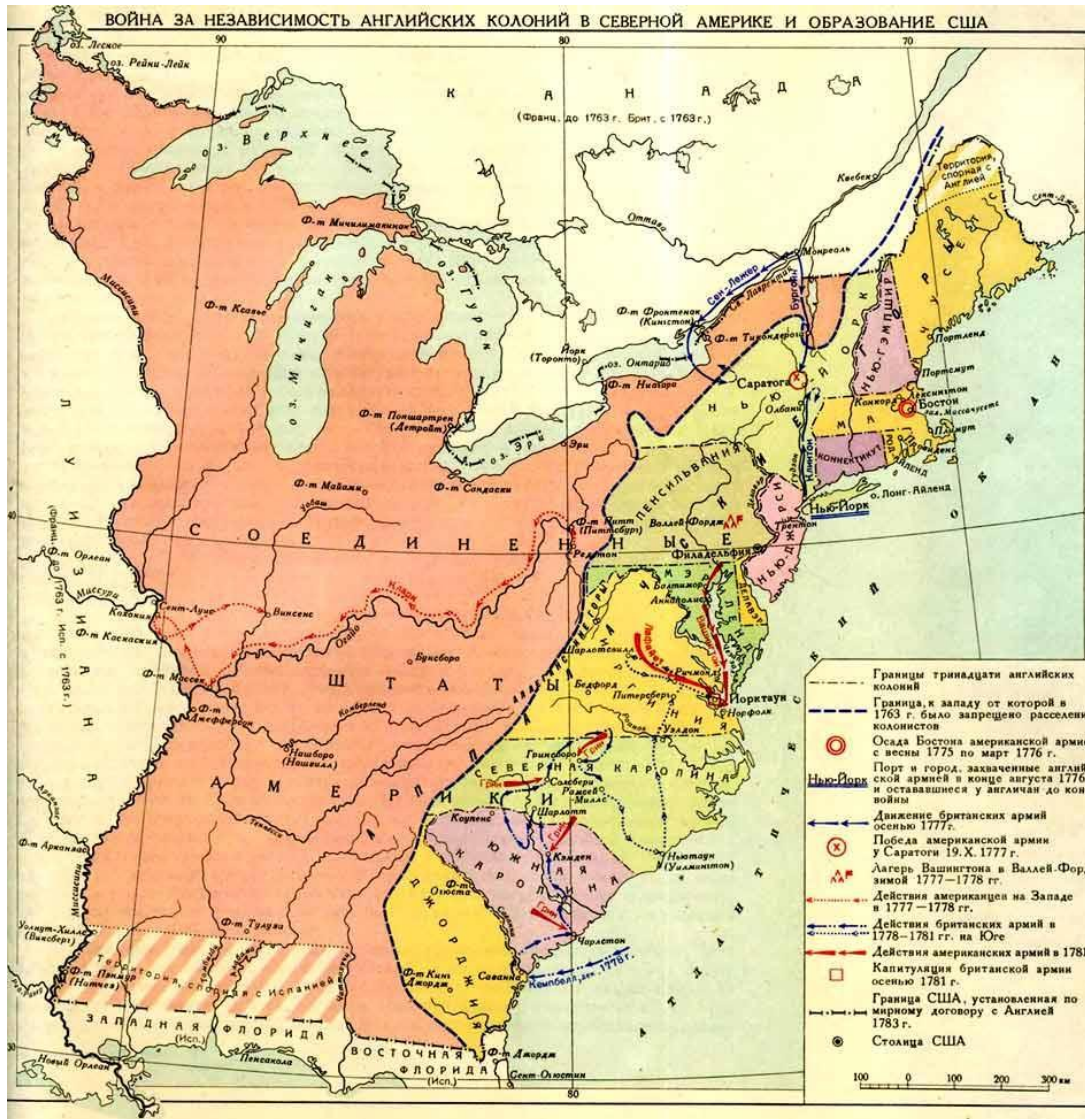


Британские владения первоначально находились в Северной Америке (Новая Англия). Позднее англичане вместе с голландцами вытесняют испанцев из Карибского моря (Ямайка) и португальцев из Индии (Калькутта). Англия также отняла у Испании Гибралтар.

В XVIII в. Англия борется за гегемонию с Францией, одержав убедительную победу в Семилетней войне.

Найдите на карте Нью-Йорк, Калькутту, Ямайку, Гибралтар.

Независимость США



В конце XVIII в. старые британские колонии в Северной Америке – Новая Англия – восстали. Сигналом к восстанию стали беспорядки в Бостоне – т.н. «Бостонское чаепитие».

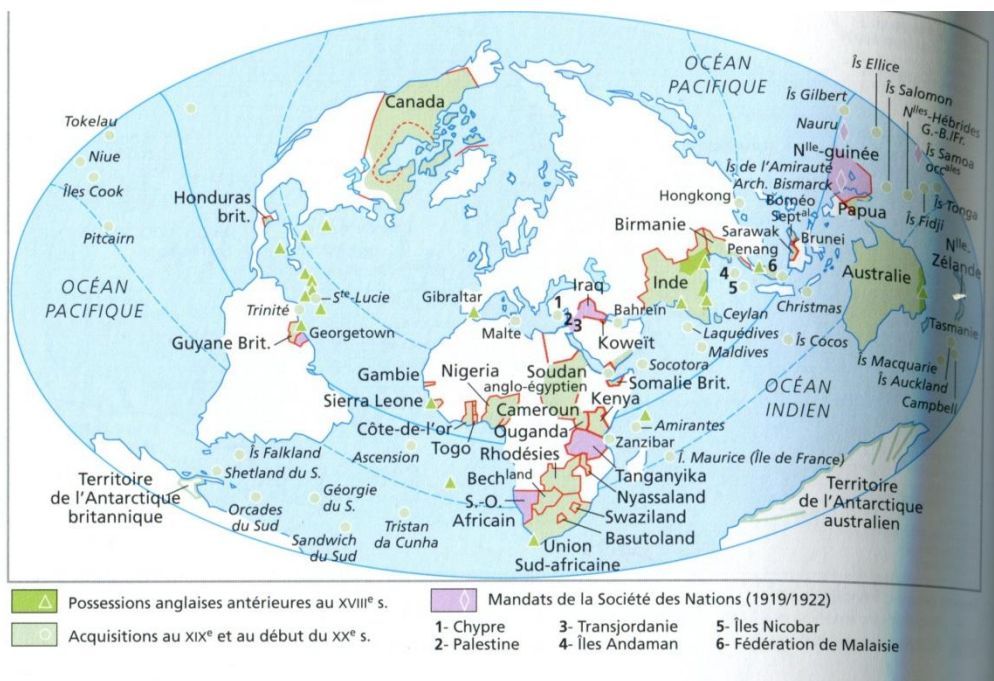
Борьба за независимость увенчалась успехом (при поддержке Франции и Испании). Было создано новое государство – **Соединенные штаты Америки** со столицей в городе **Вашингтон**.

Британия сохранила свои владения в Канаде.

Найдите на карте Нью-Йорк, Бостон, Вашингтон.

Британская империя в XIX в.

LE XIX^e SIÈCLE



Несмотря на то, что Британия потеряла Новую Англию, она оставалась мощнейшей колониальной державой. В XIX в. Британия полностью покоряет Индию и Пакистан.

Кроме того, британцы колонизировали Австралию и Новую Зеландию, ранее открытые голландцами. Наконец, Британия покоряет Африку, по пути уничтожив бурские южноафриканские республики Трансвааль и Оранжевую.

В конце XIX в. Британская империя была крупнейшей мировой державой.

Найдите на карте Австралию, Новую Зеландию, Канаду, Южную Африку, Кейптаун, Мельбурн, Сидней.

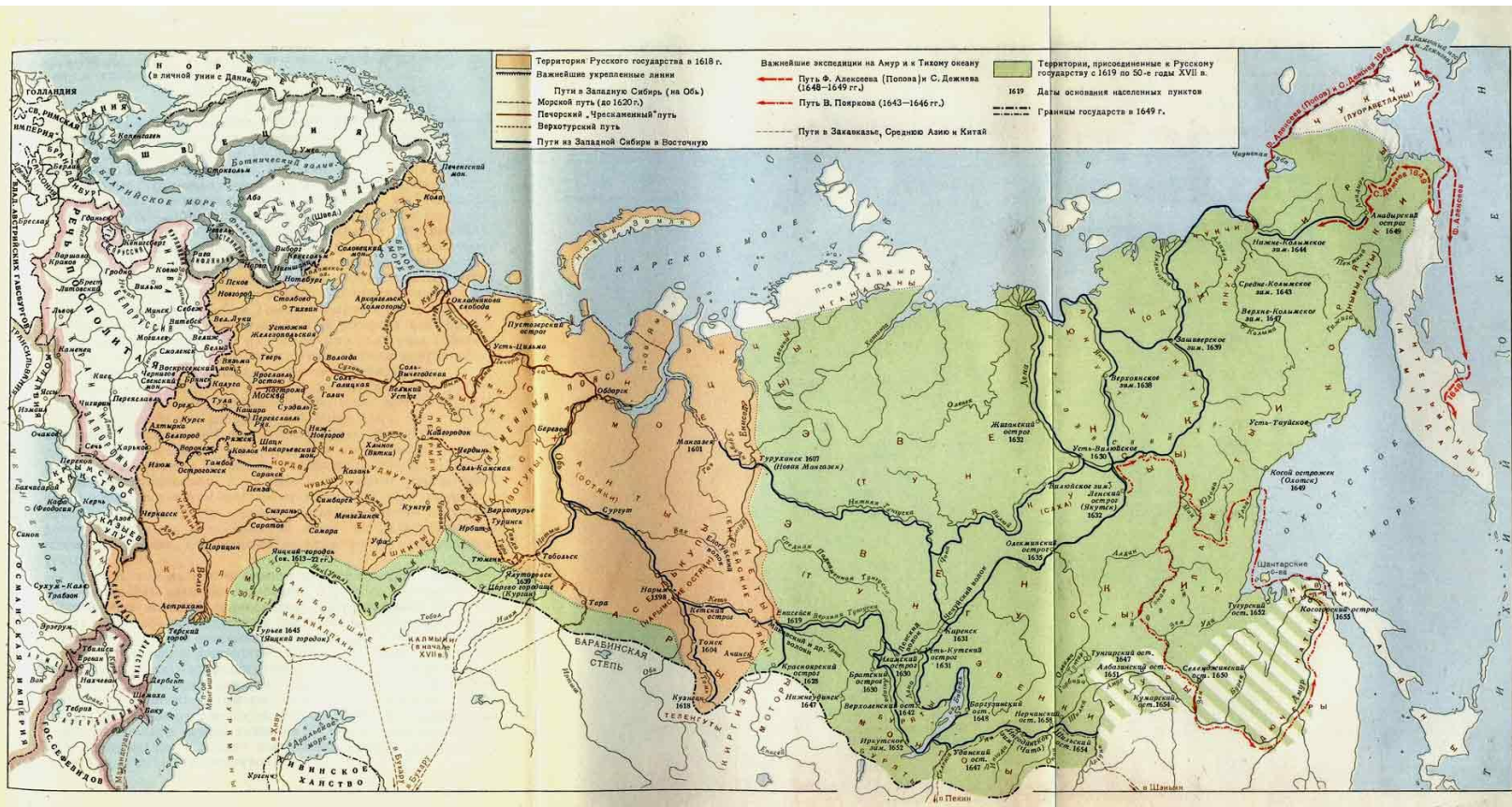


Кавказ, Средняя Азия, Дальний Восток

РОССИЙСКАЯ ИМПЕРИЯ



Рост России в XVII в.

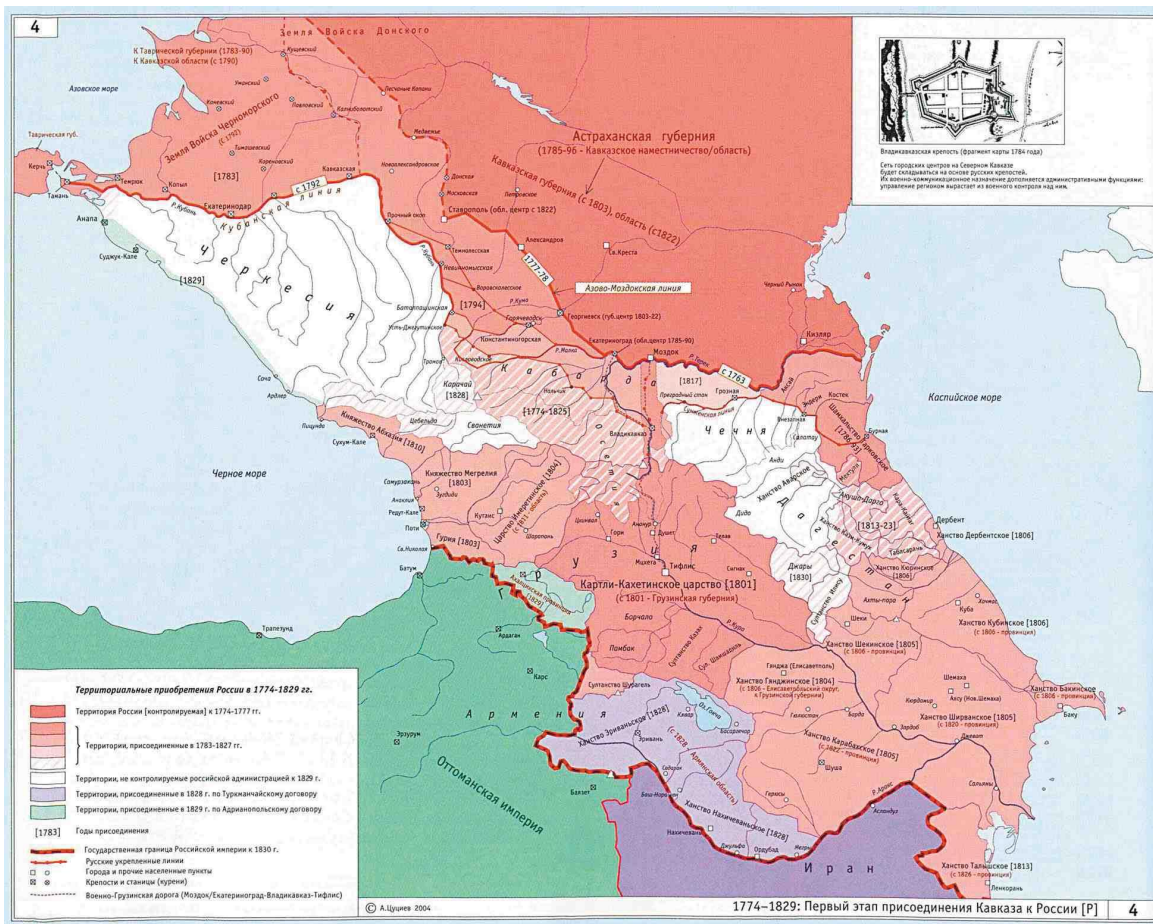


В середине XVI в. Иван Грозный покорил **Казанское ханство**, открыв русским колонистам путь на Восток. Одновременно идет интенсивная колонизация берегов Северного океана поморами, нашедшими морской путь из Архангельска в устье Оби.

К концу XVII в. Россия была самой большой державой мира.

*Найдите на карте **Тобольск, Мангазею, Томск, Братск, Иркутск, Камчатку, Чукотку.***

Присоединение Кавказа



В XVIII в. Российская империя вышла к Кавказу.

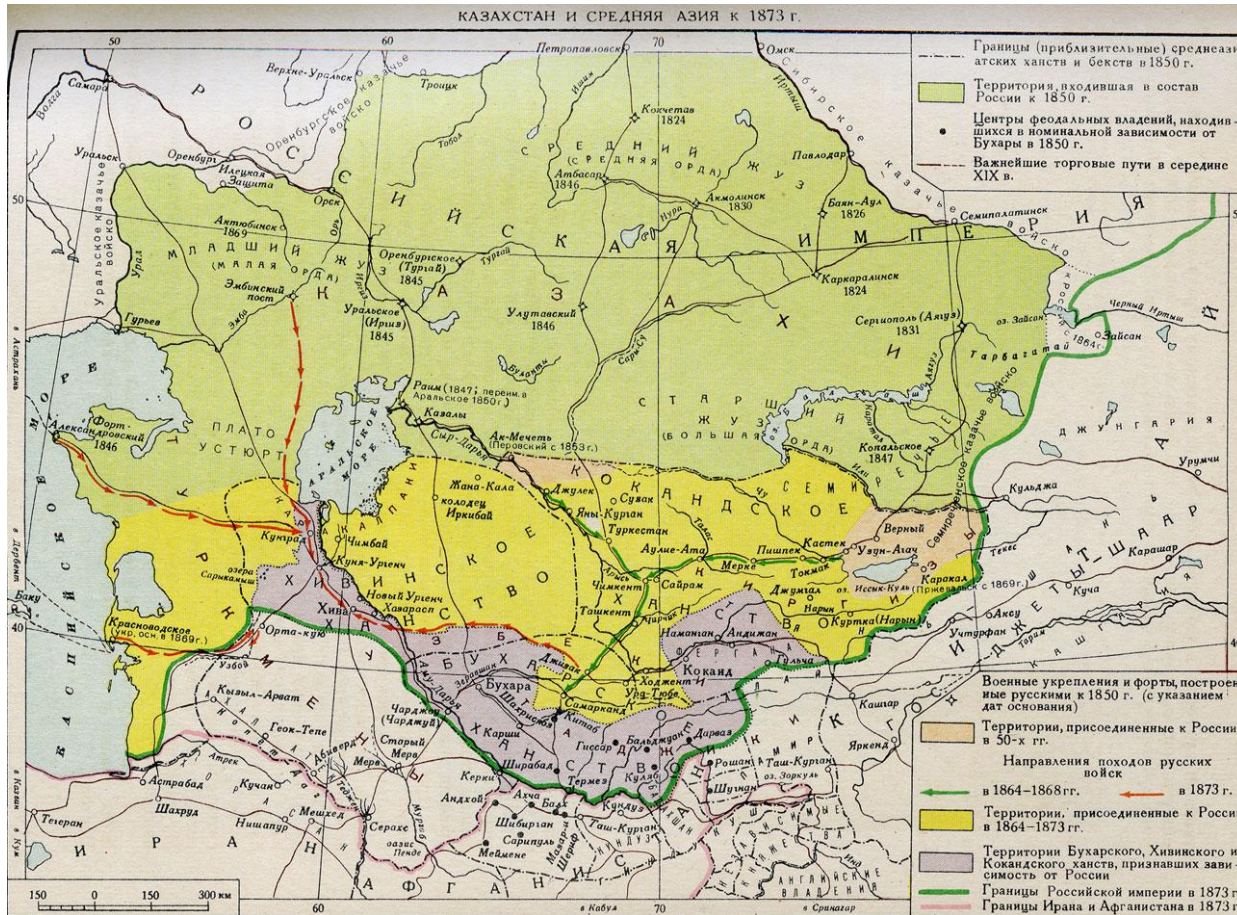
Христианская Грузия (центр – Тифлис) сама перешла под протекторат России, однако покорить горные области (Чечню и Черкесию) оказалось куда труднее. Российские войска опирались на линию крепостей, важнейшей из которых был Владикавказ.

Упорная **Кавказская война** закончилась подчинением горных областей. Кавказ становится базой для расширения российского влияния на Ближнем Востоке и в Персии.

Российское присутствие на Кавказе на 1829 г.

Найдите на карте Тифлис, Грузию, Чечню, Черкесию, Владикавказ

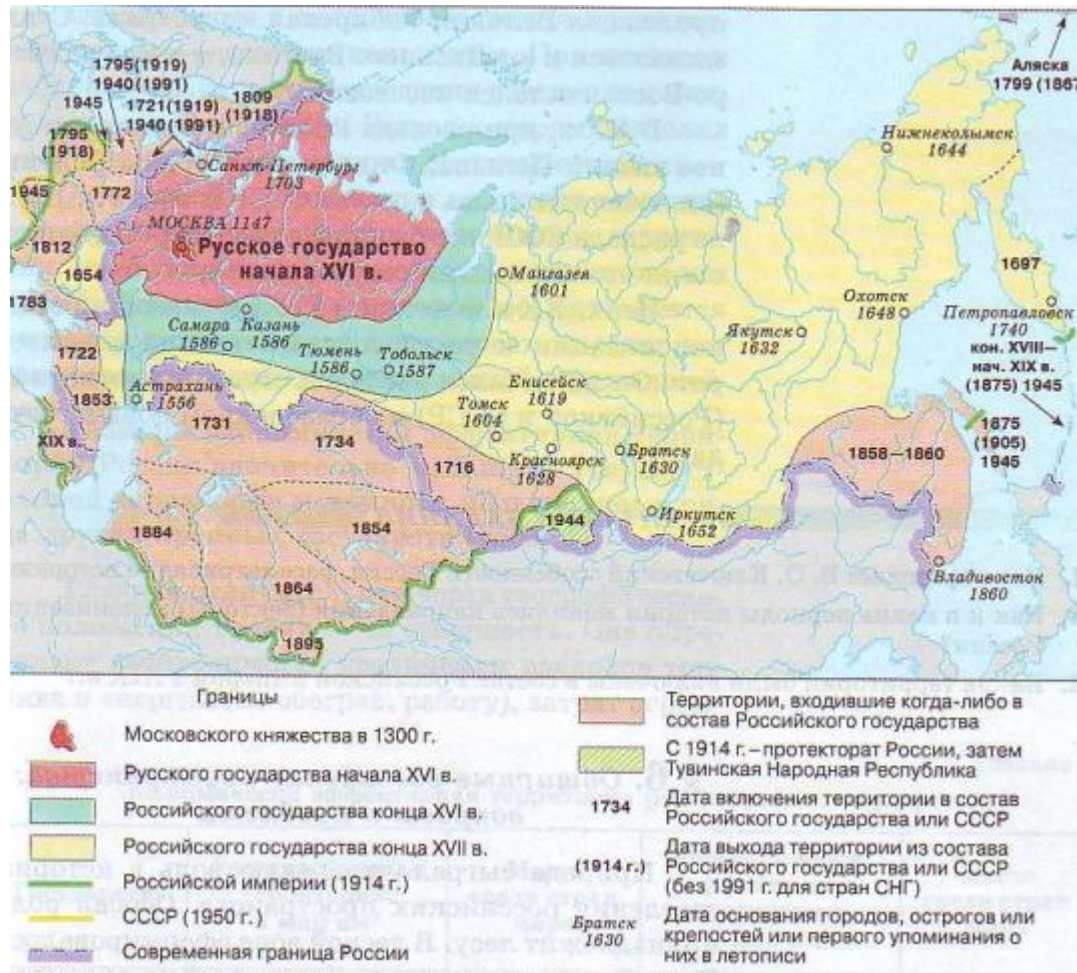
Присоединение Средней Азии



Средняя Азия издавна вела интенсивную торговлю с Россией. Первые попытки подчинить этот регион были сделаны еще в XVIII в., однако покорение Средней Азии (три ханства – Бухара, Хива, Коканд) состоялось только в середине XIX в. Российская империя вплотную придвинулась к границам Британской Индии.

Найдите на карте

Рост России, XV – XX вв.



Азия разделенная: начало XX

В.



Как видите, большая часть Азии к началу XX в. контролировалась – прямо или косвенно – колониальными империями: **Британской, Российской, Французской**, в меньшей степени **Нидерландской**. Китай не был разделен, но де-факто зависел от колониальных держав.

Кроме того, к политике захватов приступила Япония, после реформ Мэйдзи способная конкурировать с европейскими государствами. Наконец, на западе Азии находятся Османская империя и Иран, зависимый от России и Англии.

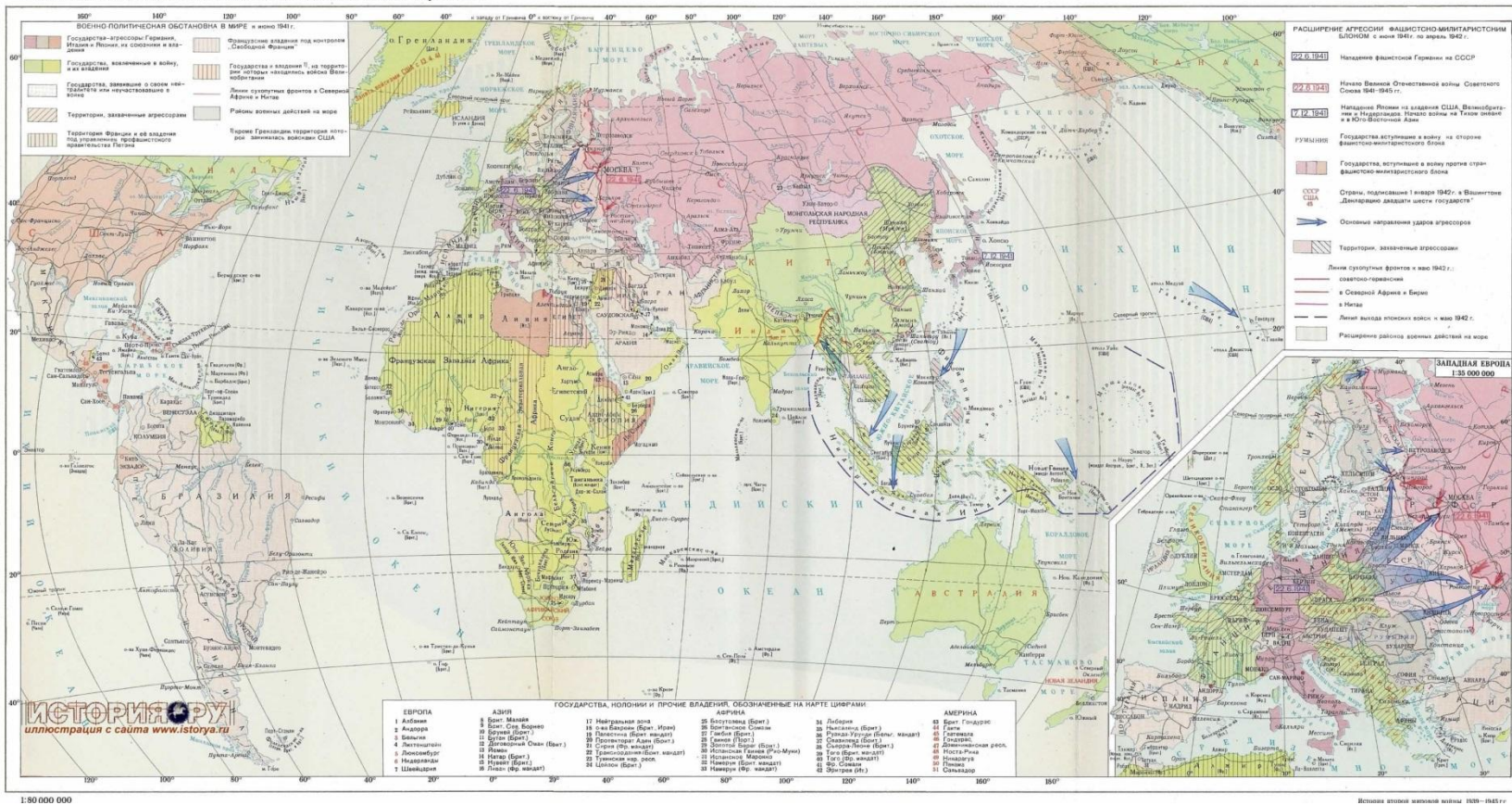
Обратите внимание на крупные железные дороги – Берлин-Багдад, Транссиб, Аральскую, Каспийскую, Маньчжурскую.

Антиколониальное движение

РАСПАД ИМПЕРИЙ

Вторая мировая война

РАСШИРЕНИЕ МАСШТАБОВ ВТОРОЙ МИРОВОЙ ВОЙНЫ. Июль 1941 г. — апрель 1942 г.

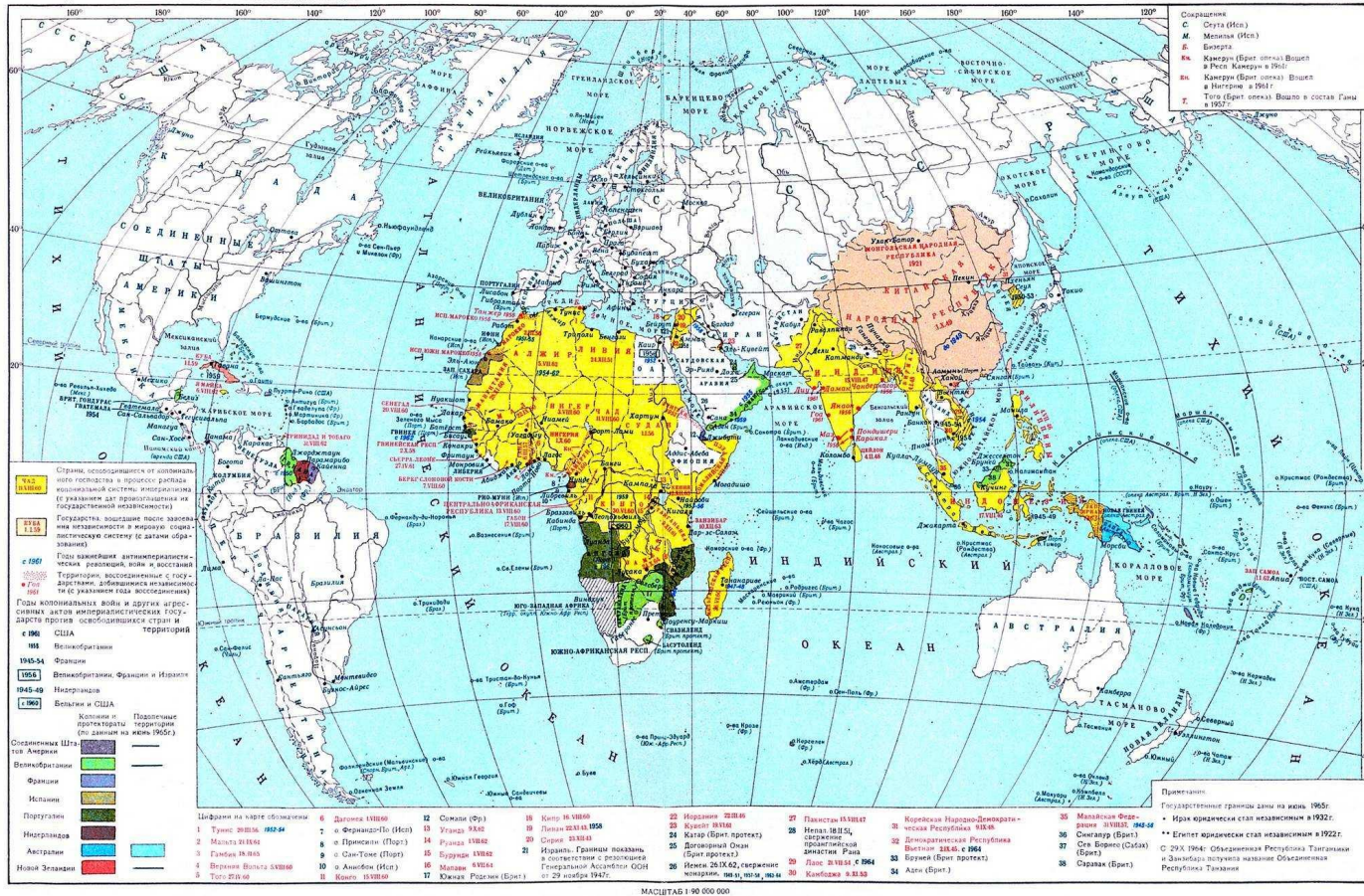


Вторая мировая война – державы Оси (Германия, Италия, Япония) против союзников (СССР, США, Великобритания) – привела к развалу колониальной системы. После окончания войны Великобритания, Франция и Нидерланды были вынуждены предоставить независимость своим колониям – где-то мирным путем, а где-то после вооруженных восстаний.

Найдите на карте державы Оси и союзные державы.

Распад колониальной системы

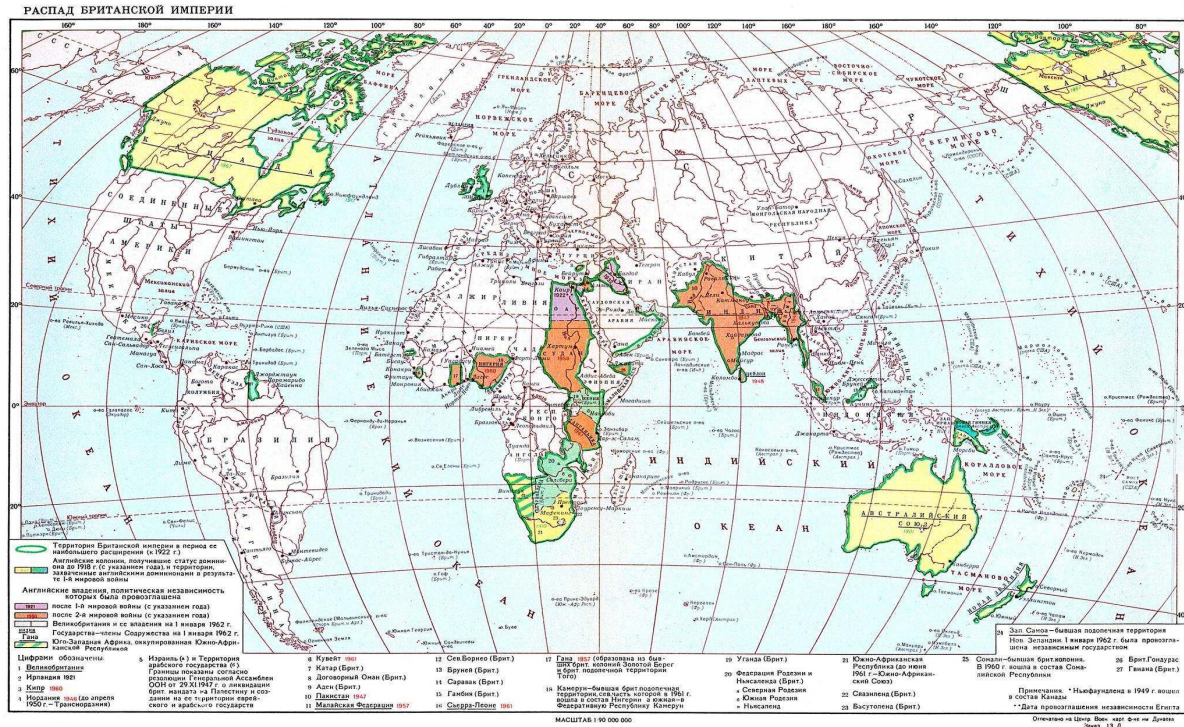
РАСПАД КОЛОНИАЛЬНОЙ СИСТЕМЫ ИМПЕРИАЛИЗМА



После второй мировой войны мировая колониальная система развалилась. Бывшие колонии в Азии и Африке получили независимость. Наиболее болезненным был процесс распада Французской империи – он сопровождался жестокими войнами во Вьетнаме и в Алжире.

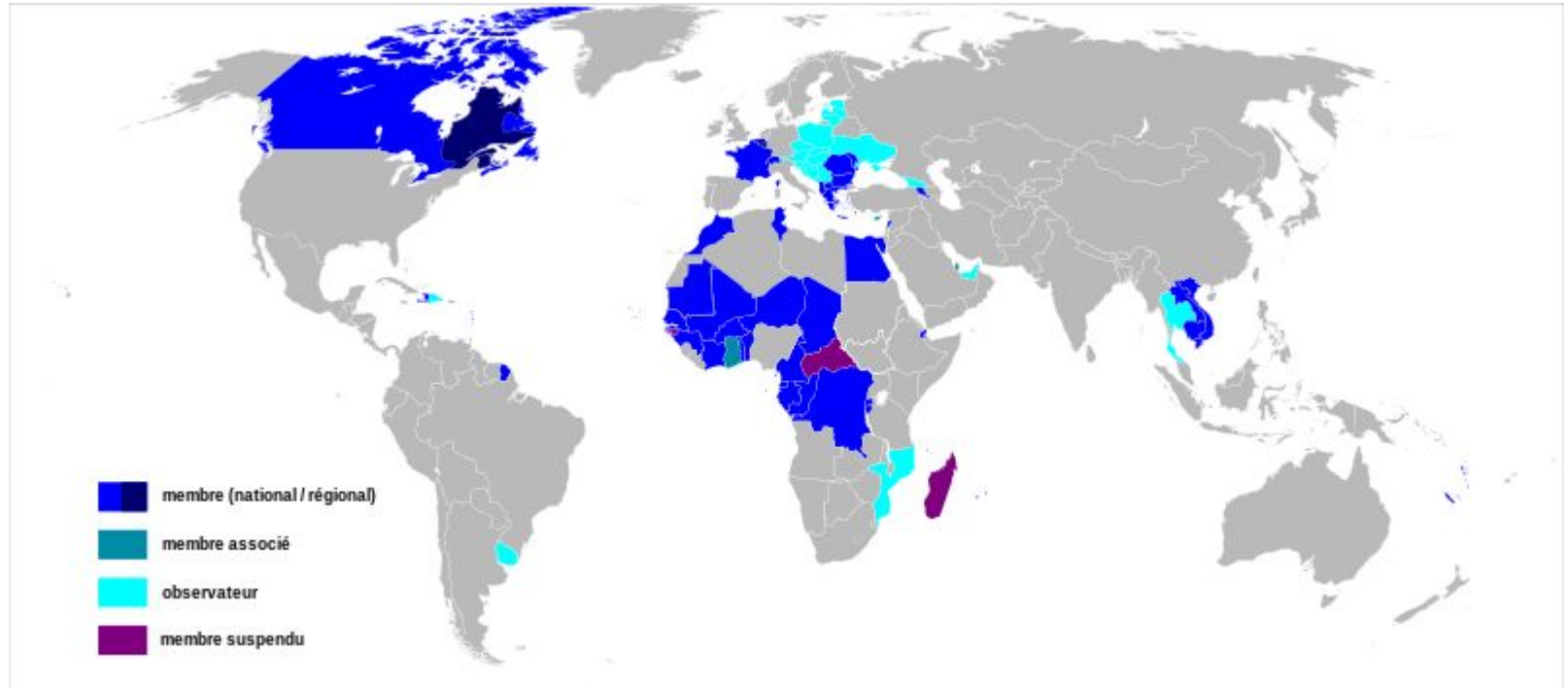
Найдите на карте Китай, Индию, Индонезию, Пакистан, Вьетнам. Найдите Алжир и Вьетнам

Британское содружество



Британская империя начала распадаться после второй мировой войны. Большинство бывших колоний получили независимость мирным путем, став частями **Британского содружества наций**.

Франкофония



Французским аналогом Британского содружества является международная организация «Франкофония», объединяющая почти все бывшие колонии Франции (включая Канаду!)