


# Austrália - spoločnosť



1. Ktorá z vyobrazených zástav v mapách je oficiálnou zástavou štátu Austrália? 2)

2. Čo môžu zobrazovať ostatné zástavy? 1) mapy austrálskych federatívnych štátov

3) zástava pôvodného austrálskeho obyvateľstva



**AUSTRALIA**  
IT REALLY IS A **BIG** COUNTRY



Precestujte fantastickú krajinu Austrálie aspoň cez fotoalbum: [www.fotopedia.com](http://www.fotopedia.com)



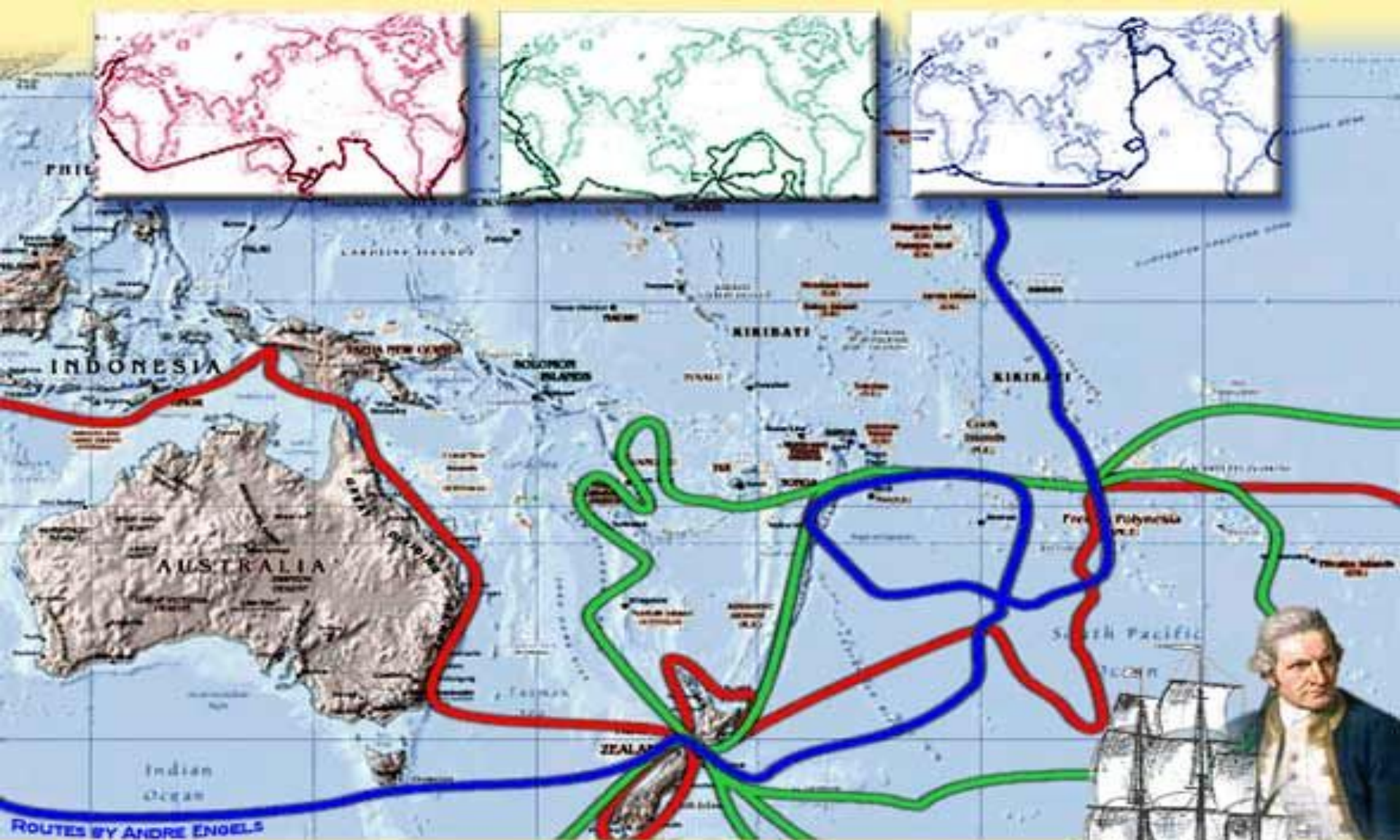
## Stručne z histórie

- svetadiel osídlený prvými ľuďmi pred cca 40 tisíc rokmi (v dobe príchodu európanov tu žilo odhadom milión domorodcov (**Aborigéni** – čierna rasa)
- Austrália bol európanmi posledný objavený svetadiel (až v 17.stor. Holanďanmi zo severu)
- oblasť Tasmánie zmapoval holanďan Abel Tasman
- pobrežie dôsledne preskúmal anglický objaviteľ **James Cook**
- Angličania začínajú územie kolonizovať až koncom 18.storočia (osídlencov tvoria z veľkej časti trestanci, ktorí sú tu nútení pracovať)
- austrálske zjednotené kolónie získavajú samostatnosť od Británie v r. 1901



*Veľký počet prisťahovalcov lákala do Austrálie aj Zlatá horúčka (Gold rush)*





## THE VOYAGES OF JAMES COOK

- █ FIRST VOYAGE (1768 - 1771) INCLUDING DUTCH EAST INDIES, AUSTRALIA, NEW ZEALAND
- █ SECOND VOYAGE (1772 - 1775) INCLUDING NEW ZEALAND, FRIENDLY ISLANDS, EASTER ISLAND
- █ THIRD VOYAGE (1776 - 1779) INCLUDING HAWAIIAN ISLANDS, CALIFORNIA, ALASKA



WILSON'S  
ALMANAC





**Aborigéni** (Austrália) boli v čase príchodu európa-nov ešte stále technologicky na úrovni doby kamennej. Ich počet výrazne poklesol chorobami a zlým zaobchádzaním. Dnes tvoria len nepatrnú menšinu z celkového počtu obyvateľov Austrálie. Svetu dali hudobný nástroj **didgeridoo** a **bumerang**, ktorý používali ako loveckú zbraň. Dodnes uctievať prírodné božstvá a **Uluru** je pre nich posvätné.

Po vytlačení z úrodnejších oblastí dnes žijú prevažne v nehostinných púštnych a polopúštnych oblastiach Austrálie. V súčasnosti u nich narastá význam cestovného ruchu ako obživy.



## AUSTRALIAN ABORIGINES



Vypočujte si didgeridoo: [www.youtube.com](http://www.youtube.com)

## Koľko ľudí žije v Austrálii?



**Slovensko** má okolo 5,5 mil. obyvateľov

Jeden panáčik predstavuje 1 mil. obyv.



**Austrália** má približne 4x viac obyv.

ako Slovensko. *Koľko má obyvateľov*

*a pomocou koľkých panáčikov by sme mohli*

*tento počet vyznačiť?*



V Austrálii žije okolo

**22 mil. obyvateľov.**

## **Porovnajme však veľkosť Slovenska s Austráliou.**



*Slovensko je na mape zobrazené modrou farbou.*

*Rozloha Slovenska je 157 x menšia ako rozloha Austrálie. Austrália má 5x viac obyvateľov.*

*Ktorý štát má väčšiu hustotu zaľudnenia (počet ľudí na 1km<sup>2</sup>)?*

Hustotu zaľudnenia má väčšiu Slovensko.  
**Austrália patrí k štátom sveta s najnižšou hustotou zaľudnenia.**

*Prečo je tak riedko osídlená?*

- rozsiahle nehostinné oblasti (púšte, polopúšte)
- krátky historický vývoj od príchodu Európanov



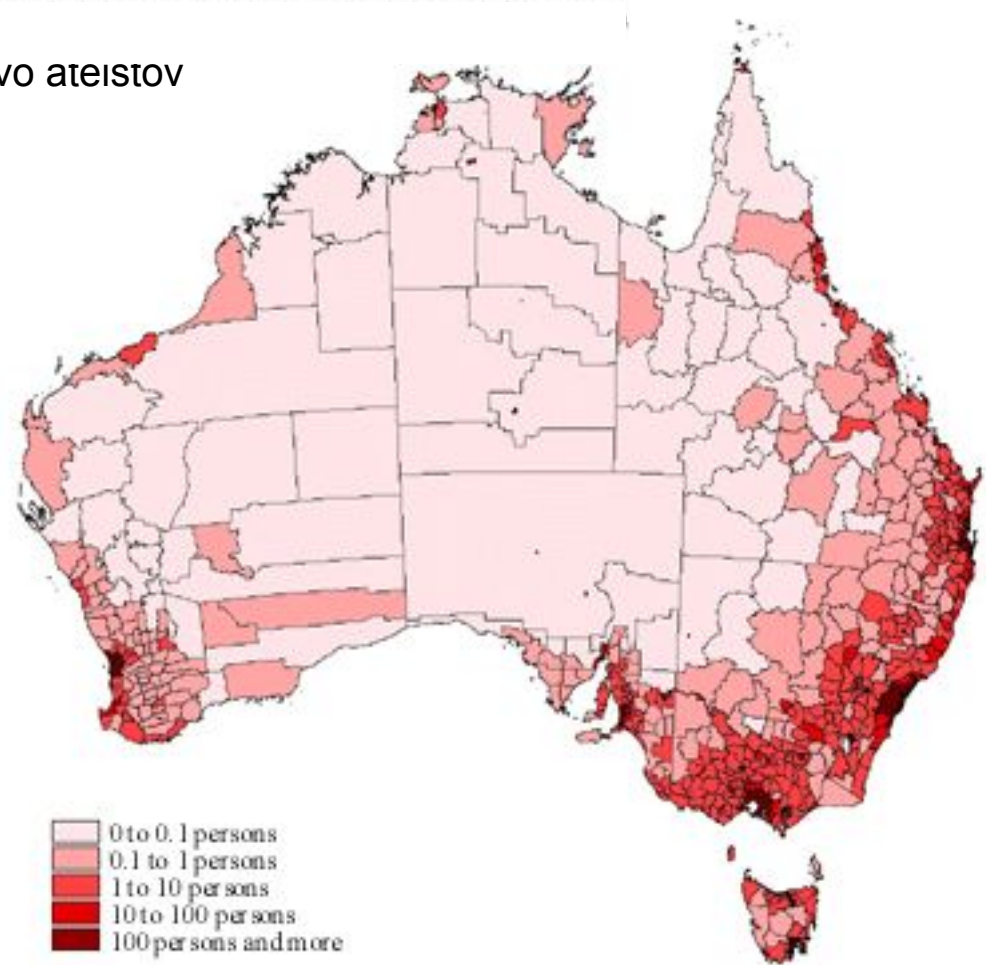
# Obyvateľstvo

- veľmi **nízka hustota zaľudnenia** (6. najväčší štát, 51. v počte obyv. = hustota menej ako 3 obyv./ km<sup>2</sup>)
- **obyvateľstvo najmä v mestách** pri pobreží (najviac JV, V a Z), ľudoprázdne vnútrozemie (*Outback*)
- výrazná väčšina **európskeho pôvodu** (Briti), zbytok ázijčania, len 1 % aborigénii
- dominantný jazyk austrálska **angličtina**
- prevláda **protestantizmus**, dnes však množstvo ateistov
- Prezývka Austráľčanov: **Aussies** (*Ózís*)



Zoznámte sa s *australian english*  
v krátkom [slovníku](#)

Ako rastie počet obyvateľov?: [visual.ly](#)  
Kde žijú Austráľčania? : [visual.ly](#)



Mapa hustoty zaľudnenia

# Austrália ako štát

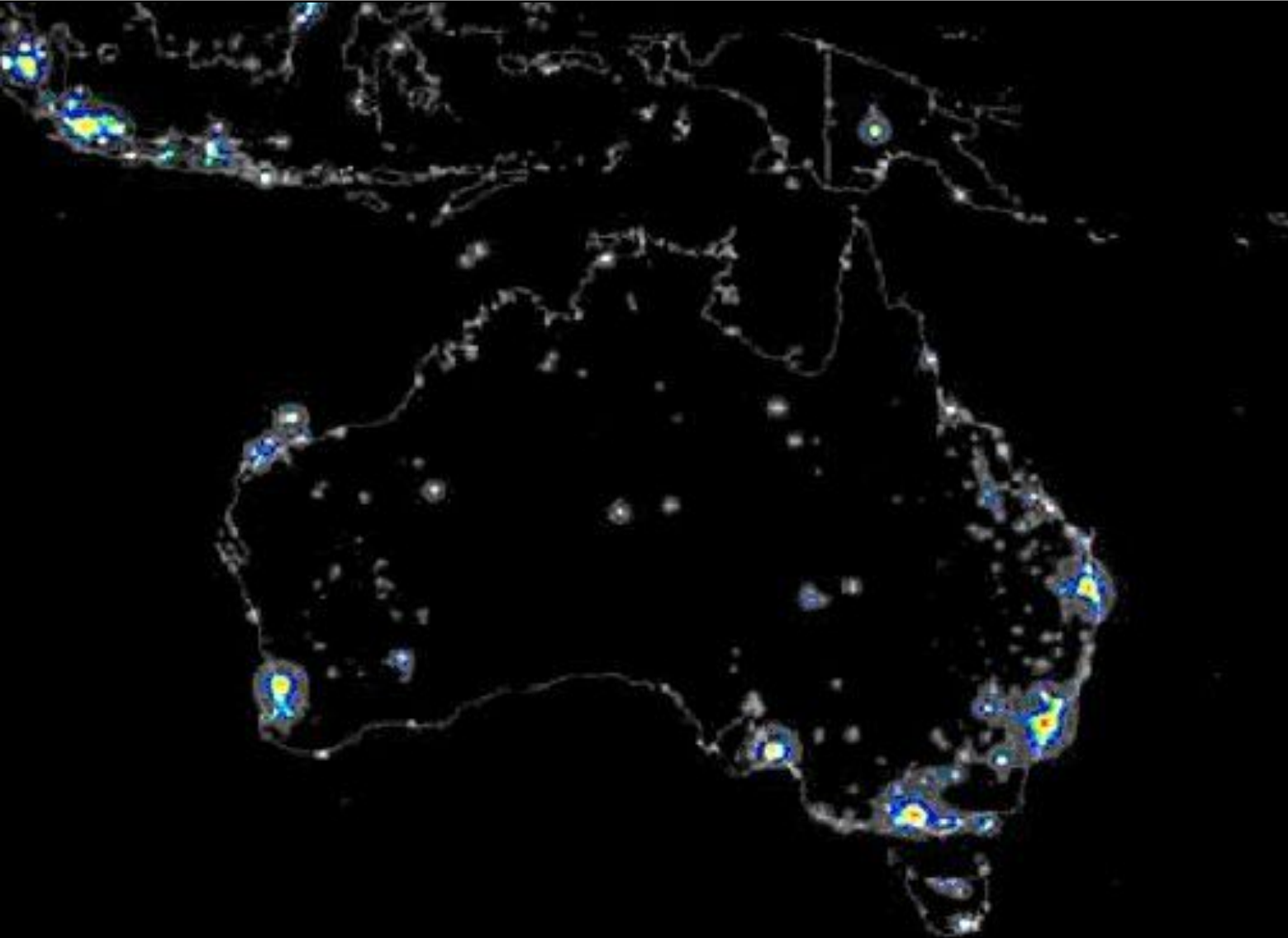


- federácia 6 štátov: **Západná Austrália, Južná Austrália, Viktória**  
**Nový Južný Wales, Queensland, Tasmánia**
- a 2 pevninských teritórií: **Severné teritórium, teritórium hlavného mesta** a viacerých ostrovných teritórií
- **konštitučná monarchia** (formálne) na čele s britskou kráľovnou
- **členský štát Commonwealthu**
- **počet obyv.:** 23 miliónov



*Menou je austrálsky dolár, ktorým sa platí aj vo viacerých štátoch Oceánie. Aktuálny kurz voči Euru zistíš aj [tu](#)*





*Na mape svetelného znečistenia Austrálie zreteľne vidieť najhustejšie zaľudnené oblasti pozdĺž pobreží a prakticky tmavé neosídlené vnútrozemie. Porovnajte túto mapu s mapou Austrálie v školskom atlase. Prekrýva sa svetelené znečistenie z mapy skutočne s polohou miest?*

# Mestá

- 9/10 obyv. Žije v meste - **vysoký stupeň urbanizácie**
- 2/3 obyv. Žije v 6 najväčších mestách (aglomeráciách):

**Sydney:** najväčšie mesto (4,5 mil.), hospod. a kultúrne centrum

**Melbourne:** najväčší prístav, v minulosti hlavné mesto

**Canberra:** hlavné mesto vo vnútrozemí, umelo vybudované ako kompromis

**Perth:** najväčšie mesto z pobrežia, jedno z najpríjemnejších miest na život vo svete

**Brisbane:** Queensland, **Adelaide:** Južná Austrália, **Hobart:** Tasmánia



*Známa budova Opery v najväčšom austrálskom meste Sydney, slávny je aj most pomenovaný, ako Harbour Bridge*

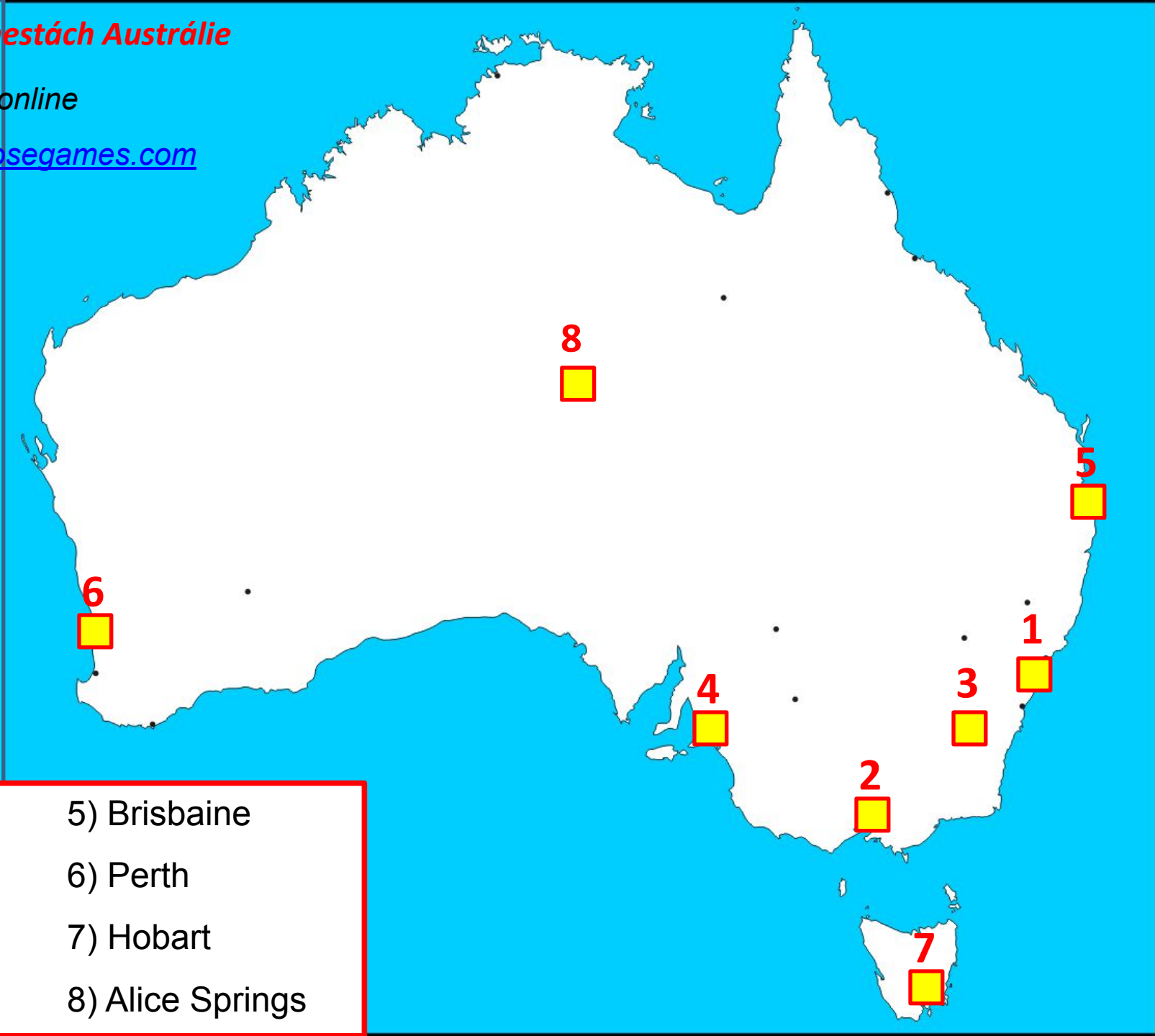




## Pátranie po mestách Austrálie

Vyskúšaj sa v online

hre: [www.purposegames.com](http://www.purposegames.com)



1) Sydney

5) Brisbane

2) Melbourne

6) Perth


3) Canberra

7) Hobart

4) Adelaide

8) Alice Springs

*Hádaj na ktoré mesto myslím ...*



*Najväčšie mesto Severného teritória má síce len okolo 30 tisíc obyv, z ktorých je skoro štvrtina aboriginéjskeho pôvodu, je však dôležitým centrom cestovného ruchu - brána k národnému parku Uluru.*



## Hádaj na ktoré mesto myslím ...



*Najväčšie vnútrozemské mesto Austrálie s cca 400 tisíc obyv. patrí medzi tých pár miest sveta, ktoré vznikli na základe rozhodnutia štátu, ako kompromis pre vládne sídlo (uchádzali sa oň Sydney aj Melbourne).*

*Hádaj na ktoré mesto myslím ...*

**Sydney**



*Mesto ležiace na brehoch Tasmanovho mora je so svojimi 4,5 miliónmi obyv. najľudnatejším mestom celej Austrálie a Oceánie. Patrí medzi najdôležitejšie centrá obchodu, priemyslu, kultúry, vedy a školstva na svete. V roku 2000 sa tu konali letné olympijské hry. Mesto je svetoznáme najmä vďaka budove Opery na pobreží.*



**Hádaj na ktoré mesto myslím ...**



*Druhé najväčšie mesto Austrálie a hlavné mesto štátu Victoria s 3 mil. obyvateľov, ťaží so svojej vynikajúcej polohy v zátok a príjemnej klímy. Je najdôležitejším prístavom a zároveň mestom s vysoko rozvinutým priemyslom. Každoročne sa tu usporiada grand slamový tenisový turnaj Australian Open.*

**Hádaj na ktoré mesto myslím ...**



**Perth**

*Miliónové mesto, ktoré je v každoročných rebríčkoch najlepších miest sveta na život v TOP 10 aj napriek tomu, že najbližšie mesto s viac ako 100 tisíc obyv. Adelaide je od neho vzdialené viac ako 2000 km. Mesto má príjemnú subtropickú klímu a v blízkosti dlhé pláže považované za jedny z najlepších lokalít na surfing na svete.*



## *Ako vyzerá austrásky vidiek ?*



*Veľmi riedko osídlený – osamelé farmy, chovateľské stanice (ranče).*

*Vetrom poháňané pumpy čerpajú na povrch podzemnú vodu z artézskych studní.*



# Austrália ako štát



- federácia 6 štátov: **Západná Austrália, Južná Austrália, Viktória**  
**Nový Južný Wales, Queensland, Tasmánia**
- a 2 pevninských teritórií: **Severné teritórium, teritórium hlavného mesta** a viacerých ostrovných teritórií
- **konštitučná monarchia** - na čele je formálne Britská kráľovná (Alžbeta II.)
- **členský štát Commonwealthu** (zoskupenie štátov bývalého Britského impéria)
- **počet obyv.:** 22 miliónov




*Menou je austrálsky dolár, ktorým sa platí aj vo viacerých štátoch Oceánie. Aktuálny kurz voči Euru zistíš aj [tu](#)*



## Mapa federatívnych štátov Austrálie (6) a pevninských teritórií (2)



# Štátna vlajka (zástava) Austrálskeho zväzu



*Zástava Veľkej Británie (Austrália bola  
Britskou kolóniou)*

*Sedemcípá hviezda,  
znak Commonwealthu*

*Súhvezdie Južný kríž,  
navigačné súhvezdie Južnej  
pogule*



## *Hádanka*



*Čo znamená táto dopravná značka?*

*S touto značkou sa môžete stretnúť na cestách v riedko osídlených oblastiach Austrálie, informuje, že o koľko kilometrov bude najbližšie WC.*

*V Austrálii môžete ochutnať aj jedlá z pre nás netradičných druhov mäsa. Uhádnete z čoho je tento steak?*





*A toto čudo je čo? Skutočne to jedia?*



*Áno jedia. Enjoy your Emu meat! :)*



*Nielen jedlom je Austrálčan živý, treba sa aj zabaviť!*


*Ktoré tímové športy sú v Austrálii najobľúbenejšie?*



***Rugby a kriket***



A  
U  
S  
T  
R  
A  
L  
I  
A  
N



R  
O  
A  
D  
S  
I  
G  
N  
S





*Novozélančania sú v mnohom podobní Austrálčanom. Spájajú ich aj spoločné chute, keď v oboch krajinách sa veľkej popularite teší kvasnicová nátierka Marmite (austrálska varianta je Vegemite).*



## Ako znie hudba z Austrálie?



**Playlist najväčších austrálskych hitov** (klikom spusti):

[Men at Work – Land Down Under](#)

[Natalie Imbruglia - Torn](#)

[Peter Andre – Mysterious Girl](#)

[Midnight Oil – Beds are burning](#)

[Nick Cave and Kylie Minogue – Where the Wild Roses Grow](#)

[AC/DC - Highway to Hell](#)

[Bee Gees – Staying Alive](#)

[Savage Garden – To the Moon and Back](#)

[Hilltop Hoods \(súčasný hip hop\)](#)

[Bliss N Eso \(hip hop\)](#)

## Ako na Novom Zélande?

[OMC – How Bizzare](#)

[Ruby Frost – Water to Ice](#)

[Fat Freddy's Drop – Roady \(reggae\)](#)



*Vyskúšaj sa, či poznáš polohu najväčších miest Austrálie v online*

*hre:* [www.purposegames.com](http://www.purposegames.com)

*Vyskúšaj sa, či poznáš polohu hlavných geografických prvkov*

*Austrálie.:* [www.purposegames.com](http://www.purposegames.com)

*Vyskúšaj sa v kvíze o prírodných pomeroch Austrálie:*

<http://www.proprofs.com>

*Prejdite sa ulicami austrálskych miest pomocou Street View (žltý panáčik) v Google maps:*

<https://maps.google.sk/>

*Vyskúšajte si prezerať krásne fotky oblastí v Google maps na ktorú kliknete:*

<http://www.earthalbum.com/>