

ИСТОРИЯ ДЕРЕВНИ НАВОЛОК

Наволокъ

Мыза Наволокъ

Подготовила
Сосина Ульяна
МОУ «Вечерняя (сменная)
общеобразовательная
школа»
класс 11 -а

Цель: изучить состояния усадебных территорий и определить возможности их дальнейшего исследования;

выяснить, кто был владельцем усадеб, познакомиться с их деятельностью.



Задачи:

- 1.Изучение имеющихся материалов в библиотеке;**
- 2.Исследование территории бывших усадеб;**
- 3.Описание исследуемых территорий;**
- 4.Составление плана использования территорий**



Практическое значение проекта

- собранные материалы расширяют наши представления о быте, укладе жизни наших предков, их роли в жизни России. Работа может быть использована на уроках истории, краеведения, на заседании клуба краеведов деревни Наволок.




Большой Наволок



Большой Наволок



Село Большой Наволок – старинное русское поселение, находится в середине дуги восточного берега Черемнецкого озера. Название деревни нередко производят от «волока», перемещения судов и грузов в древности по суше из одного водоема в другой.



Письменные сведения о Наволоке восходят к концу XV в. Его история овеяна преданиями, согласно которым здесь проходили дружины Александра Невского из Новгорода к Чудскому озеру. Свидетелем тех легендарных времен считаются древние курганы.



Усадьба И.И.Неплюева в Наволоке



И.И.Неплюев происходил из древнего, новгородского рода. Согласно петровскому закону «о недорослях», И.И.Неплюев был отправлен учиться морскому делу в Нарвскую навигационную школу, затем в Петербургскую морскую академию, а потом — в Венецию. По возвращении в Петербург Неплюев сдал экзамен в присутствии Петра I, который лестно о нем отозвался: «...в этом малом будет толк».



Планировка усадьбы была строго регулярной. Прямая въездная липовая аллея, переходила в кольцевую. Между дорожками насадили липы, крона которых и сейчас напоминает огромный букет, вознесенный на высоту 1,5 метра от земли. Внизу склона вырыли пруд.



Благоустройство усадьбы при великой княжне Елене Павловне

Современники по достоинству оценили заботу этой титулованной особы. В 1881 году председатель Лужской земской управы писал: «Многие устроенные ею храмы Божьи, развившаяся между крестьянами грамотность, широкие шоссированные, обсаженные деревьями дороги и разные другие строения красноречиво свидетельствуют об отеческой заботливости ко всем крестьянам Лужского уезда».



На главной деревенской улице находится каменная часовня во имя святого апостола и евангелиста Иоанна Богослова



Убранство часовни




Владелец усадьбы Карл Яковлевич Паль



† К. Я. Паль.

Деловой человек, он поставил сельское хозяйство на промышленную основу: сеял рожь, ячмень, овес, вику, устроил конно-племенной завод арденских и рысистых лошадей, на фермах разводил рогатый скот лучших пород, йоркширских свиней, кур, индеек. Насадил массу деревьев.

**Память о последнем
владельце Карле Яковлевиче
Паль хранит посаженная им
липовая аллея, соединившая
все имения.**



**Современное
состояние усадьбы И.
И. Неплюева в
Наволоке**



**Укрепленная валунами
дорожка.**



Каменные каскады в протоке



В 2013 году специалисты Центра Древесных Экспертиз НПСА «ЗДОРОВЫЙ ЛЕС» внесли в реестр старовозрастных деревьев 300-летний дуб-патриарх.



Малый Наволок



Владелец Малого Наволока




Выходец из
лифляндских
дворян, Егор
Карлович Лоде,
воспитывался в
военно-сиротском
доме. Участвовал в
войне против
Наполеона, получил
ранение и вышел в
отставку.



Барский дом поставили на склоне, разбили овалный партер, посадив в его центре вяз В районе нижней приозерной террасы вырыли пруды, соединив их протоками с озером. От дома в парк вела каменная лестница



Владельцы усадьбы Муравьевы



Современное состояние усадьбы в Малом Наволоке



Каменная лестница



Спуск в парк





Старый дуб в кольцевой аллее



Дом прислуги



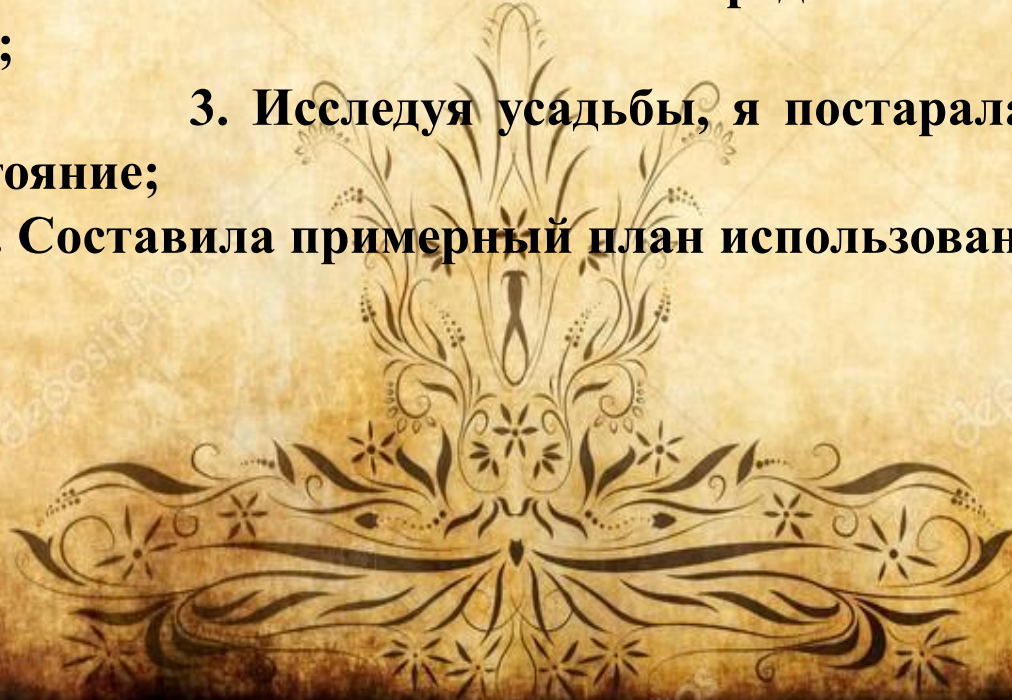
Вывод:

1. Для исследования я использовала материал, имеющийся в библиотеке города Луги. Краеведческого материала по данным усадьбам немного, поэтому хочу продолжить исследование, используя для этого беседы с местными жителями;

2. Исследование территории усадеб показало, что под строительство усадьбы выбирались самые красивые места деревни на возвышенности, с выходом к озеру. К усадьбе вела аллея из необычно постриженных деревьев, которая показывала направление к усадьбе. В настоящее время только по аллеям и можно определить местонахождение бывшей усадьбы;

3. Исследуя усадьбы, я постаралась описать их современное состояние;

4. Составила примерный план использования территорий усадеб.



Спасибо за внимание!

